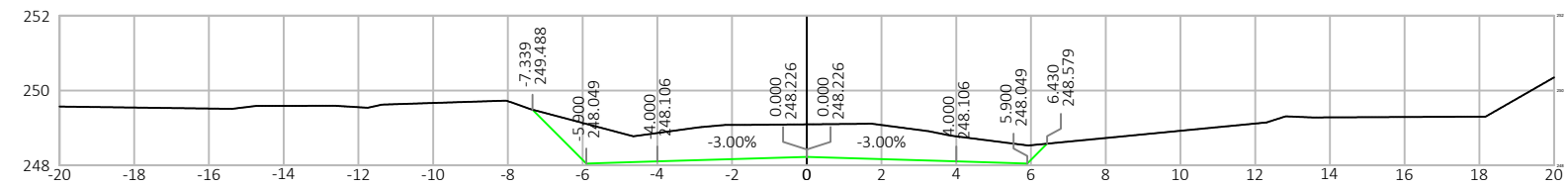
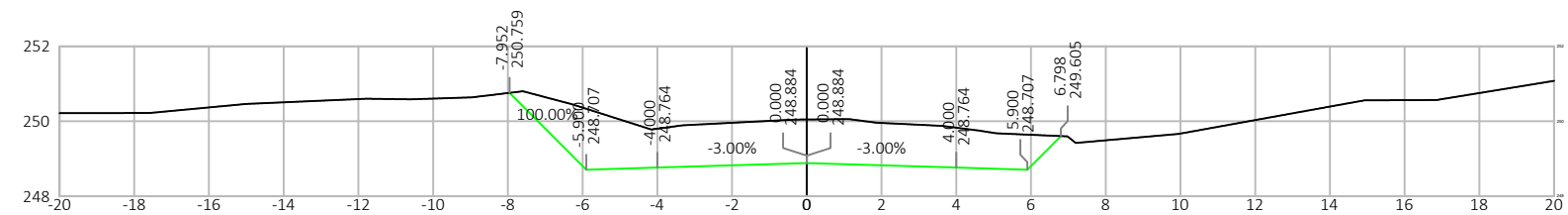


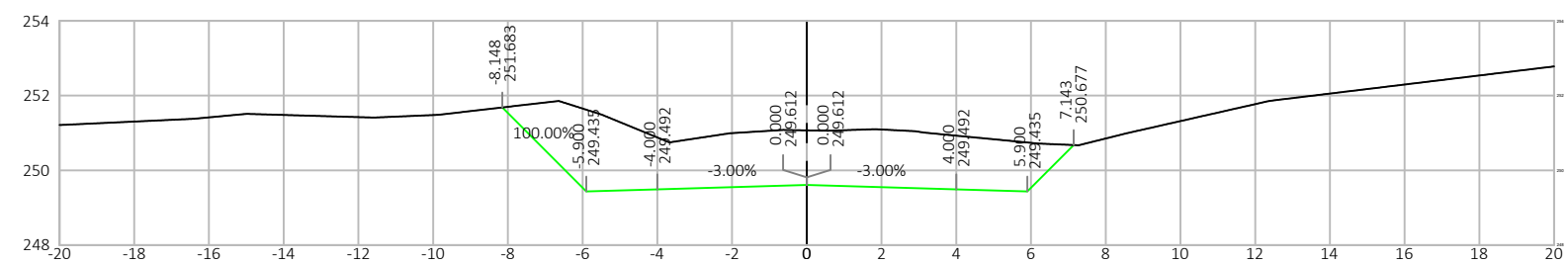
Estaca: 874+5.00





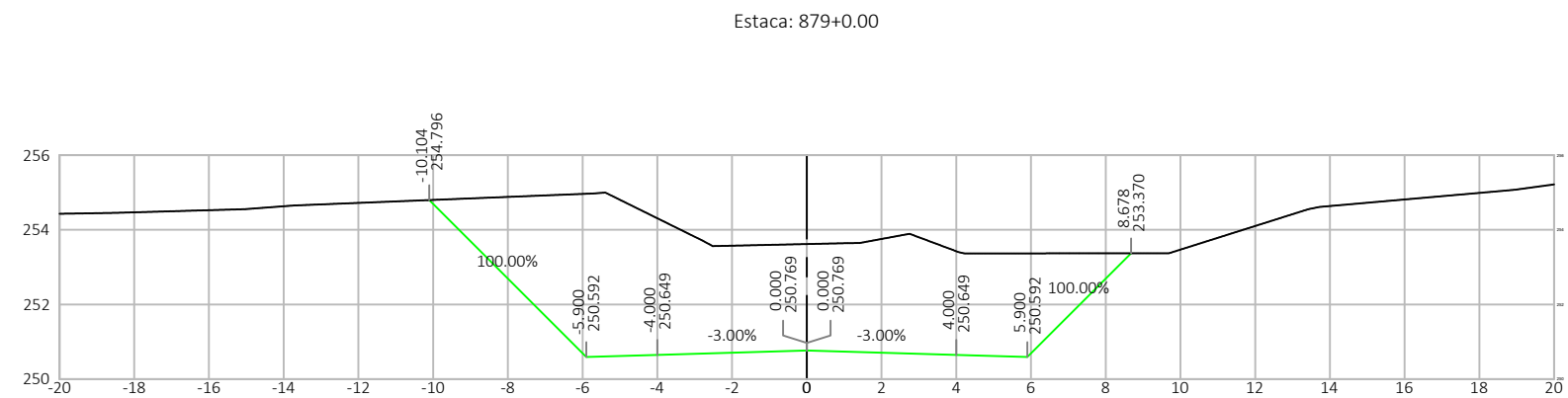
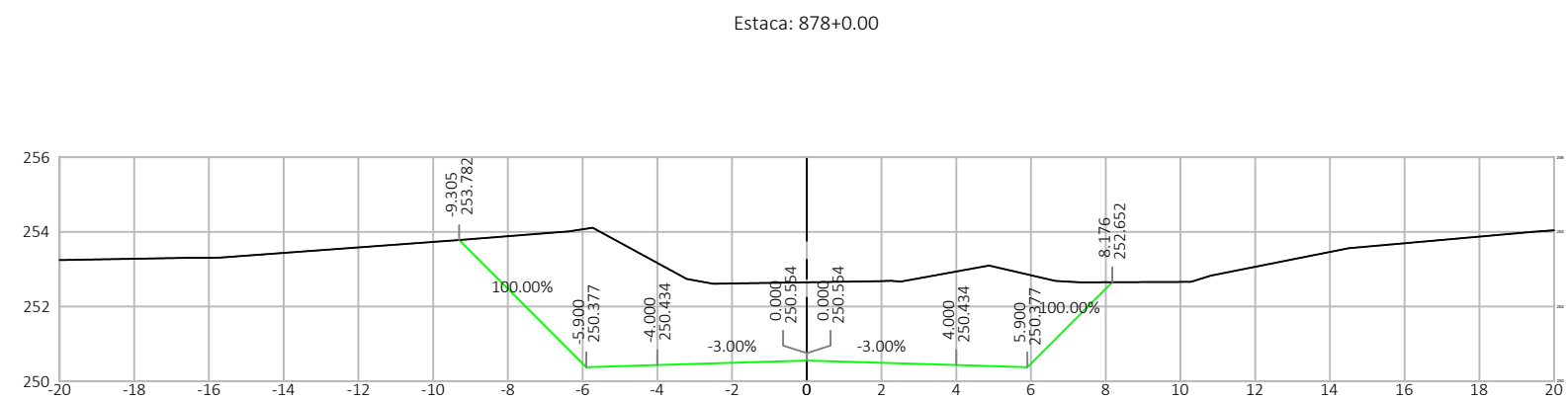
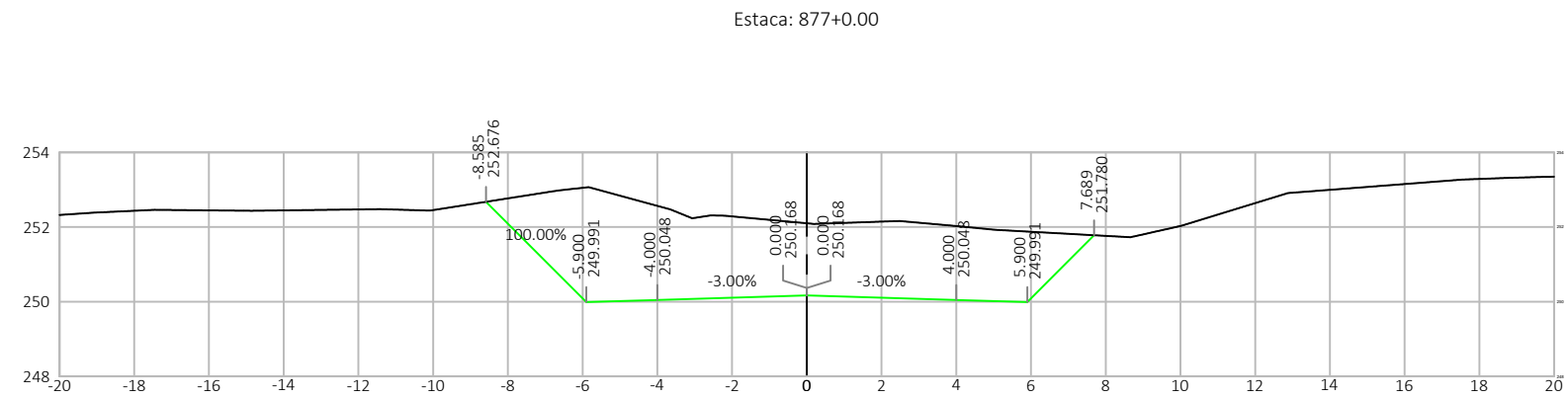
Estaca: 875+0.00





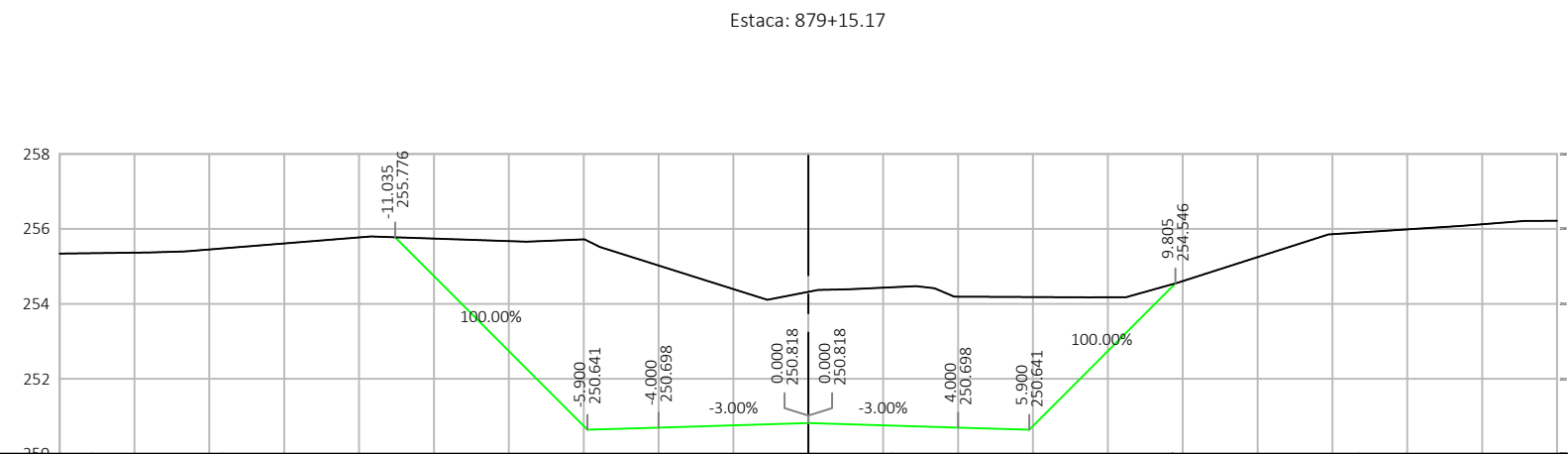
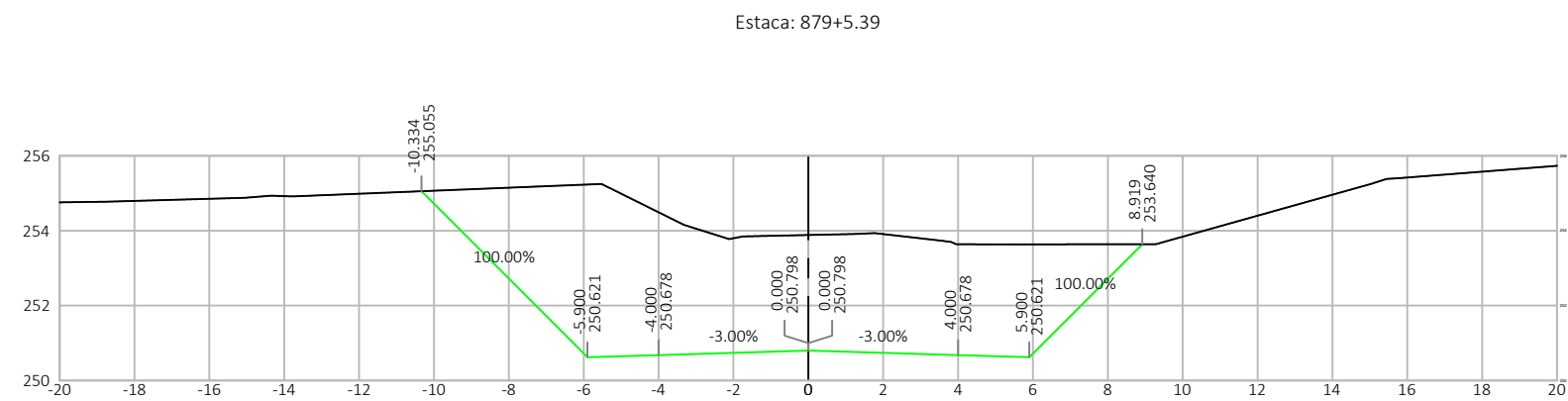
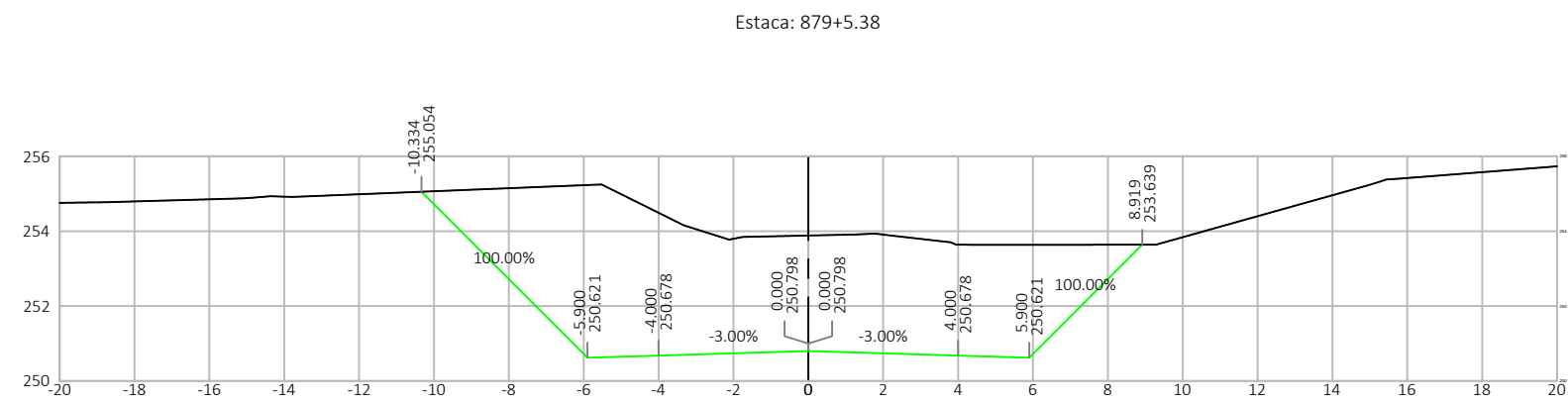
Estaca: 876+0.00





Nº.	DATA	APROVAÇÃO DO DER / RO	AUTORIA	APROVAÇÃO	DOCUMENTO	OBSERVAÇÕES:	 PROJETOS E SERVIÇOS DE ENGENHARIA LTDA	 GOVERNO DE RONDÔNIA DEPARTAMENTO DE ESTRADAS, RODAGENS, INFRAESTRUTURA E SERVIÇOS PÚBLICOS	<table><tr><th colspan="4">GOVERNO DO ESTADO DE RONDÔNIA</th></tr><tr><th colspan="4">DEPARTAMENTO DE ESTRADAS, RODAGENS, INFRAESTRUTURA E SERVIÇOS PÚBLICOS</th></tr><tr><th colspan="4">REVISÃO, ADEQUAÇÃO E ATUALIZAÇÃO DE PROJETO EXECUTIVO DE ENGENHARIA</th></tr><tr><td>RODOVIA:</td><td>RO-010</td><td>SEGMENTO:</td><td>Estaca 136+0,00 à Estaca 1200+0,00</td></tr><tr><td>TRECHO:</td><td>Estaca 136+0,00 (Urupá) – Estaca 2284+0,00 Rua Amapá (Mirante da Serra)</td><td>EXTENSÃO:</td><td>21,28 km</td></tr><tr><td colspan="2">TÍTULO:</td><td colspan="2">SEÇÕES TRANSVERSAIS DE TERRAPLENAGEM</td></tr><tr><td colspan="2"></td><td>LOTE:</td><td>01</td></tr><tr><td colspan="2"></td><td>FOLHA:</td><td>ST-298</td></tr><tr><td colspan="2"></td><td>ESCALA:</td><td>1:200</td></tr></table>	GOVERNO DO ESTADO DE RONDÔNIA				DEPARTAMENTO DE ESTRADAS, RODAGENS, INFRAESTRUTURA E SERVIÇOS PÚBLICOS				REVISÃO, ADEQUAÇÃO E ATUALIZAÇÃO DE PROJETO EXECUTIVO DE ENGENHARIA				RODOVIA:	RO-010	SEGMENTO:	Estaca 136+0,00 à Estaca 1200+0,00	TRECHO:	Estaca 136+0,00 (Urupá) – Estaca 2284+0,00 Rua Amapá (Mirante da Serra)	EXTENSÃO:	21,28 km	TÍTULO:		SEÇÕES TRANSVERSAIS DE TERRAPLENAGEM				LOTE:	01			FOLHA:	ST-298			ESCALA:	1:200
GOVERNO DO ESTADO DE RONDÔNIA																																													
DEPARTAMENTO DE ESTRADAS, RODAGENS, INFRAESTRUTURA E SERVIÇOS PÚBLICOS																																													
REVISÃO, ADEQUAÇÃO E ATUALIZAÇÃO DE PROJETO EXECUTIVO DE ENGENHARIA																																													
RODOVIA:	RO-010	SEGMENTO:	Estaca 136+0,00 à Estaca 1200+0,00																																										
TRECHO:	Estaca 136+0,00 (Urupá) – Estaca 2284+0,00 Rua Amapá (Mirante da Serra)	EXTENSÃO:	21,28 km																																										
TÍTULO:		SEÇÕES TRANSVERSAIS DE TERRAPLENAGEM																																											
		LOTE:	01																																										
		FOLHA:	ST-298																																										
		ESCALA:	1:200																																										

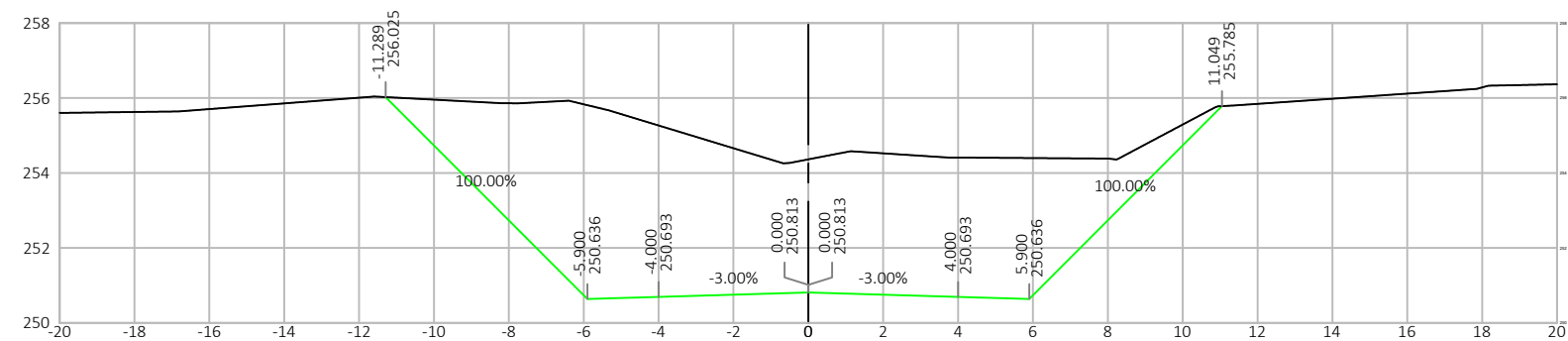


Nº.	DATA	APROVAÇÃO DO DER / RO	AUTORIA	APROVAÇÃO	DOCUMENTO	OBSERVAÇÕES:	 		GOVERNO DO ESTADO DE RONDÔNIA DEPARTAMENTO DE ESTRADAS, RODAGENS, INFRAESTRUTURA E SERVIÇOS PÚBLICOS REVISÃO, ADEQUAÇÃO E ATUALIZAÇÃO DE PROJETO EXECUTIVO DE ENGENHARIA		
								RODOVIA: RO-010	SEGMENTO: Estaca 136+0,00 à Estaca 1200+0,00		
								TRECHO: Estaca 136+0,00 (Urupá) – Estaca 2284+0,00 Rua Amapá (Mirante da Serra)	EXTENSÃO: 21,28 km	LOTE: 01	
								TÍTULO: SEÇÕES TRANSVERSAIS DE TERRAPLENAGEM		FOLHA: ST-299	
										ESCALA: 1:200	

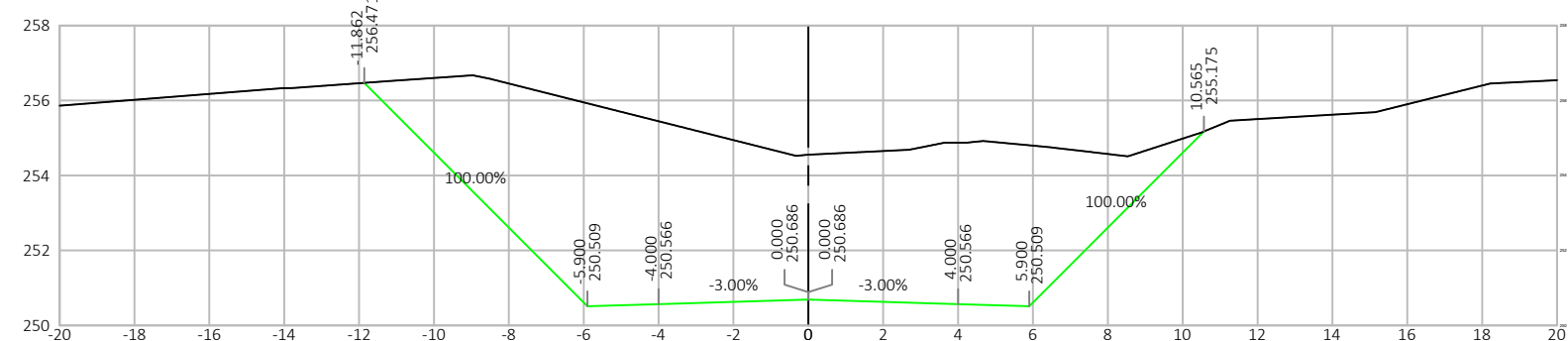


Nº.	DATA	APROVAÇÃO DO DER / RO	AUTORIA	APROVAÇÃO	DOCUMENTO	OBSERVAÇÕES:	 PROJETOS E SERVIÇOS DE ENGENHARIA LTDA	 GOVERNO DE RONDÔNIA DEPARTAMENTO DE ESTRADAS, RODAGENS, INFRAESTRUTURA E SERVIÇOS PÚBLICOS	GOVERNO DO ESTADO DE RONDÔNIA				
DEPARTAMENTO DE ESTRADAS, RODAGENS, INFRAESTRUTURA E SERVIÇOS PÚBLICOS													
REVISÃO, ADEQUAÇÃO E ATUALIZAÇÃO DE PROJETO EXECUTIVO DE ENGENHARIA													
RODOVIA:		RO-010		SEGMENTO:					Estaca 136+0,00 à Estaca 1200+0,00				
TRECHO:		Estaca 136+0,00 (Urupá) – Estaca 2284+0,00 Rua Amapá (Mirante da Serra)							EXTENSÃO:		21,28 km	LOTE:	01
TÍTULO:		SEÇÕES TRANSVERSAIS DE TERRAPLENAGEM							FOLHA:	ST-300			
									ESCALA:	1:200			

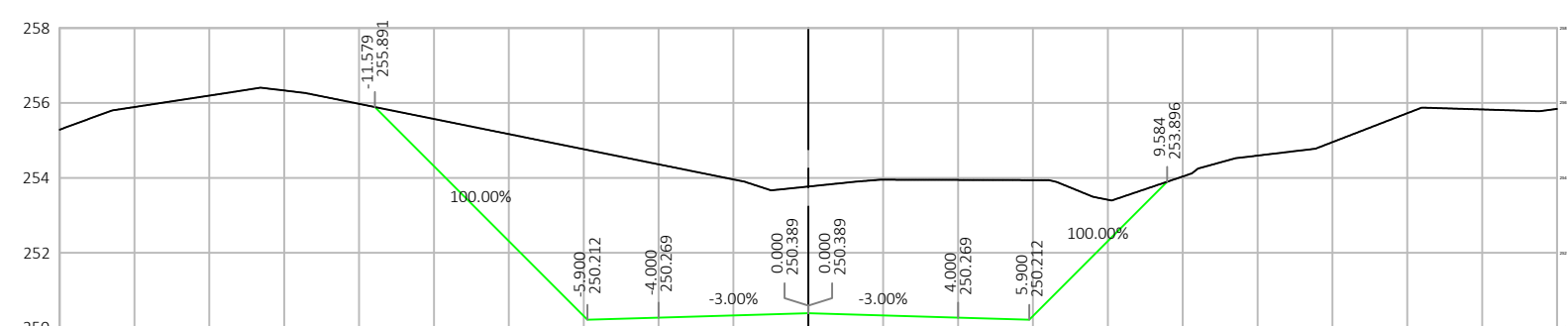
Estaca: 880+0.00





Estaca: 881+0.00

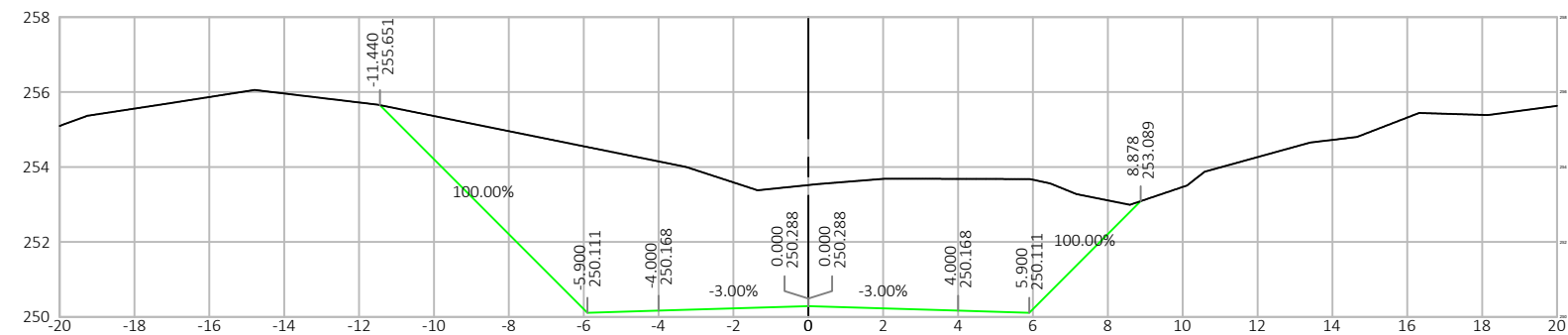


Estaca: 882+0.00

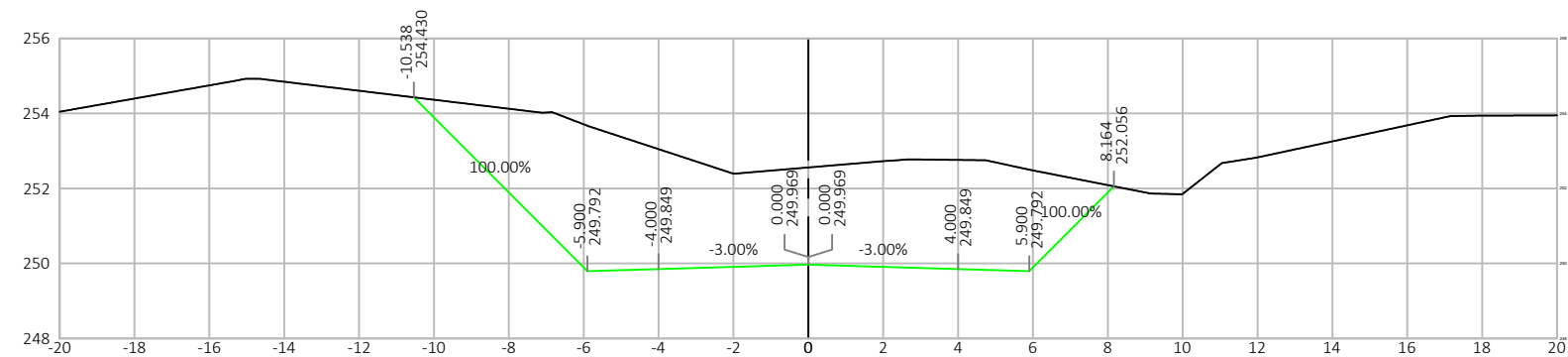


Nº.	DATA	APROVAÇÃO DO DER / RO	AUTORIA	APROVAÇÃO	DOCUMENTO	OBSERVAÇÕES:	 CONVEXA PROJETOS E SERVIÇOS DE ENGENHARIA LTDA	 GOVERNO DE RONDÔNIA DEPARTAMENTO DE ESTRADAS, RODAGENS, INFRAESTRUTURA E SERVIÇOS PÚBLICOS	GOVERNO DO ESTADO DE RONDÔNIA							
									DEPARTAMENTO DE ESTRADAS, RODAGENS, INFRAESTRUTURA E SERVIÇOS PÚBLICOS							
									REVISÃO, ADEQUAÇÃO E ATUALIZAÇÃO DE PROJETO EXECUTIVO DE ENGENHARIA							
									RODOVIA:	RO-010	SEGMENTO:	Estaca 136+0,00 à Estaca 1200+0,00				
									TRECHO:	Estaca 136+0,00 (Urupá) – Estaca 2284+0,00 Rua Amapá (Mirante da Serra)		EXTENSÃO:	21,28 km	LOTE:	01	
									TÍTULO:						FOLHA:	ST-301
															ESCALA:	1:200

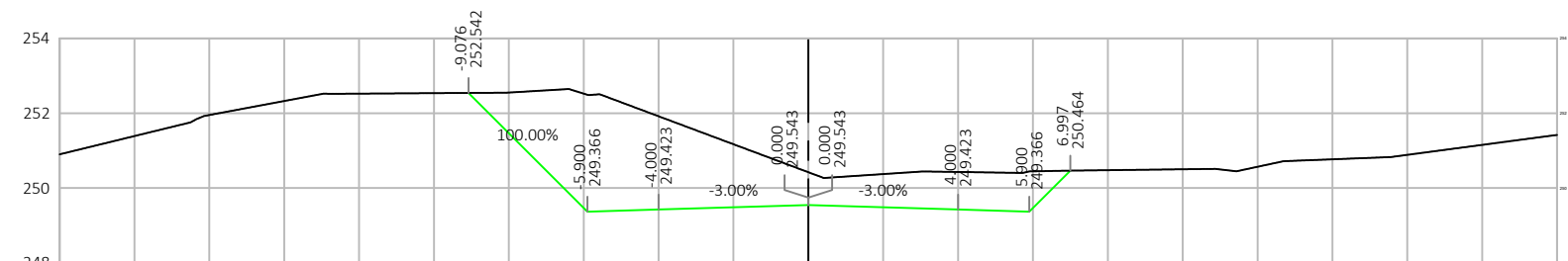
Estaca: 882+5.00





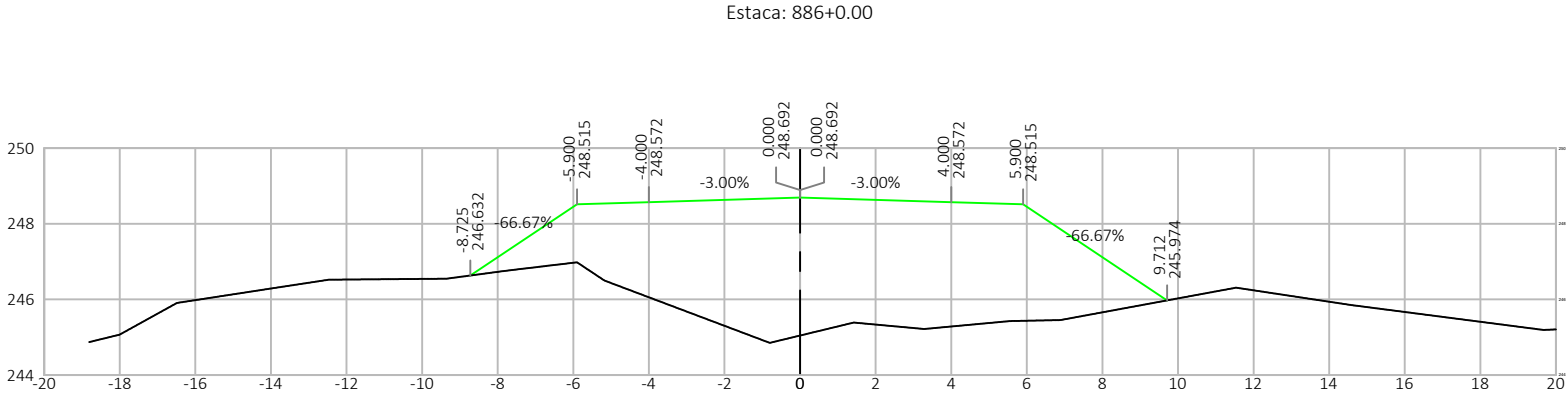
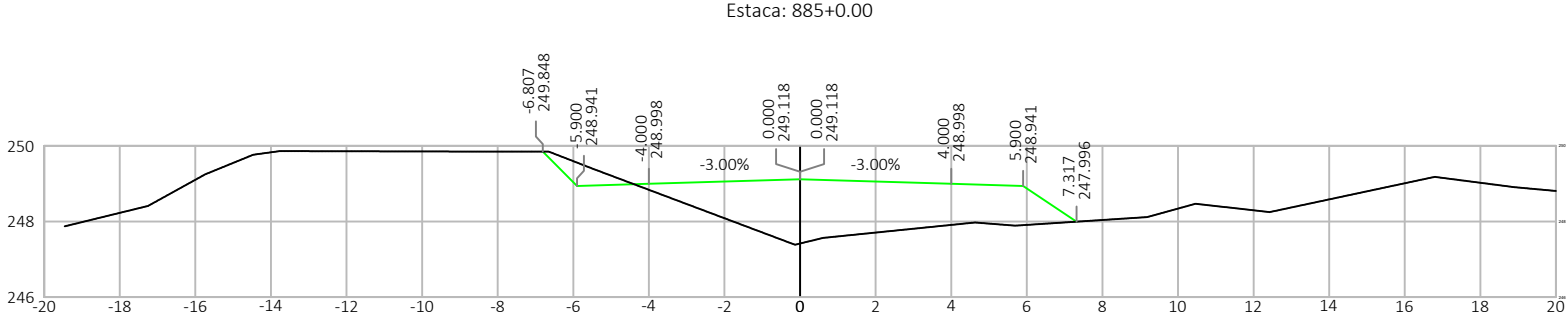
Estaca: 883+0.00





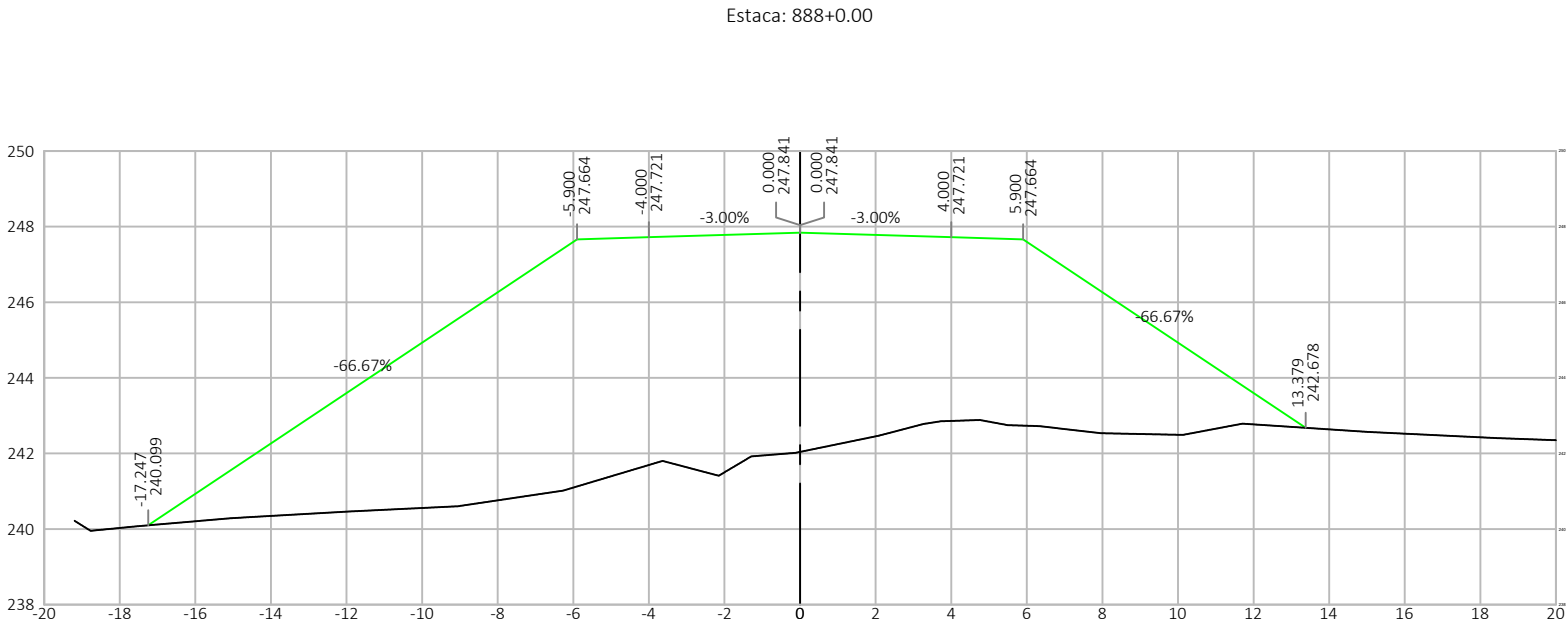
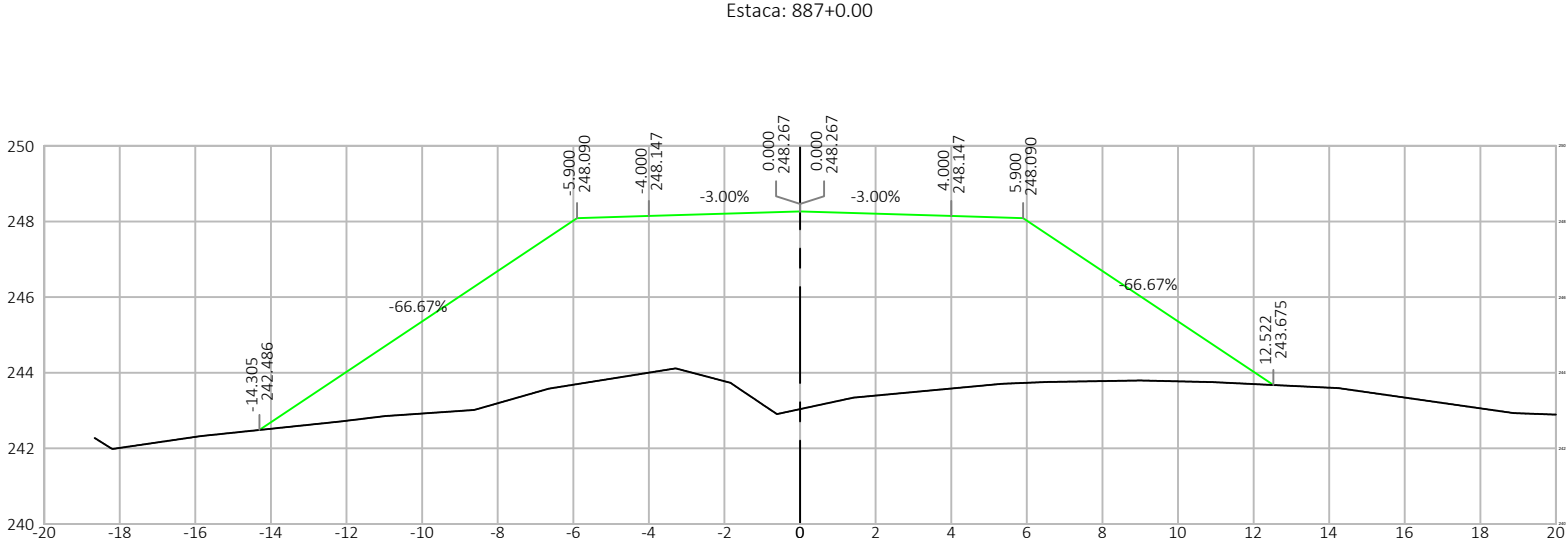
Estaca: 884+0.00





Nº.	DATA	APROVAÇÃO DO DER / RO	AUTORIA	APROVAÇÃO	DOCUMENTO	OBSERVAÇÕES:	 CONVEXA PROJETOS E SERVIÇOS DE ENGENHARIA LTDA	 GOVERNO DE RONDÔNIA DEPARTAMENTO DE ESTRADAS, RODAGENS, INFRAESTRUTURA E SERVIÇOS PÚBLICOS	GOVERNO DO ESTADO DE RONDÔNIA				
DEPARTAMENTO DE ESTRADAS, RODAGENS, INFRAESTRUTURA E SERVIÇOS PÚBLICOS													
REVISÃO, ADEQUAÇÃO E ATUALIZAÇÃO DE PROJETO EXECUTIVO DE ENGENHARIA													
RODOVIA:		RO-010		SEGMENTO:					Estaca 136+0,00 à Estaca 1200+0,00				
TRECHO:		Estaca 136+0,00 (Urupá) – Estaca 2284+0,00 Rua Amapá (Mirante da Serra)							EXTENSÃO:		21,28 km	LOTE:	01
TÍTULO:									SEÇÕES TRANSVERSAIS DE TERRAPLENAGEM			FOLHA:	ST-302
												ESCALA:	1:200

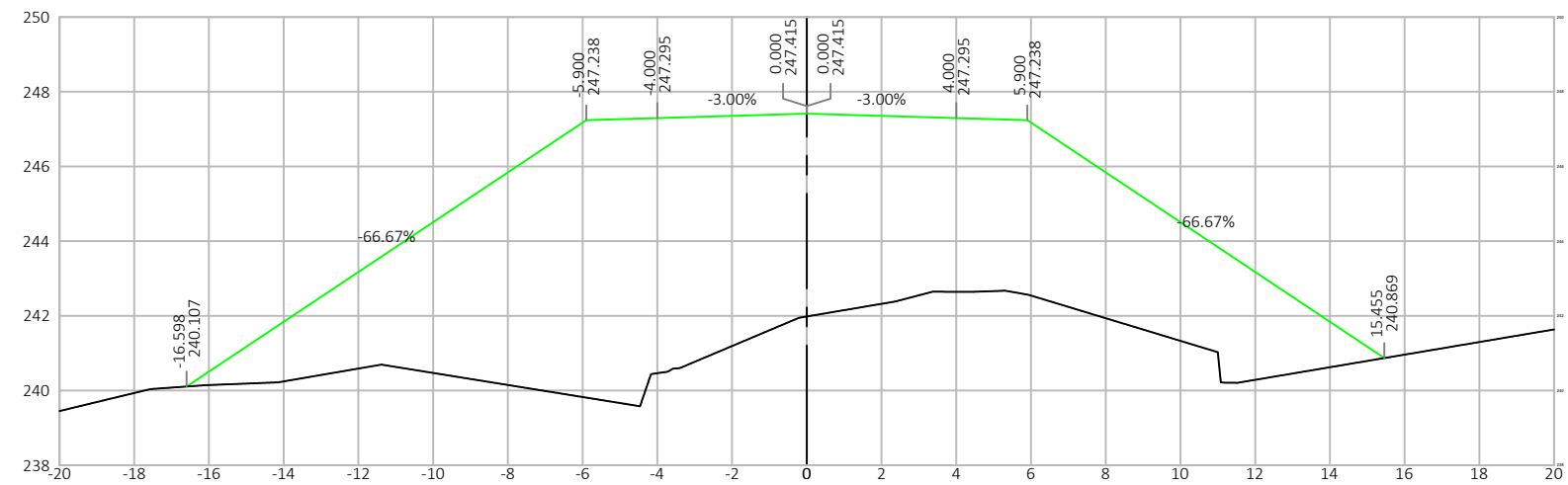


Nº.	DATA	APROVAÇÃO DO DER / RO	AUTORIA	APROVAÇÃO	DOCUMENTO	OBSERVAÇÕES:	 PROJETOS E SERVIÇOS DE ENGENHARIA LTDA	 GOVERNO DE RONDÔNIA DEPARTAMENTO DE ESTRADAS, RODAGENS, INFRAESTRUTURA E SERVIÇOS PÚBLICOS	GOVERNO DO ESTADO DE RONDÔNIA						
									DEPARTAMENTO DE ESTRADAS, RODAGENS, INFRAESTRUTURA E SERVIÇOS PÚBLICOS						
									REVISÃO, ADEQUAÇÃO E ATUALIZAÇÃO DE PROJETO EXECUTIVO DE ENGENHARIA						
									RODOVIA:	RO-010	SEGMENTO:	Estaca 136+0,00 à Estaca 1200+0,00			
									TRECHO:	Estaca 136+0,00 (Urupá) – Estaca 2284+0,00 Rua Amapá (Mirante da Serra)		EXTENSÃO:	21,28 km	LOTE:	01
									TÍTULO:	SEÇÕES TRANSVERSAIS DE TERRAPLENAGEM				FOLHA:	ST-303
														ESCALA:	1:200

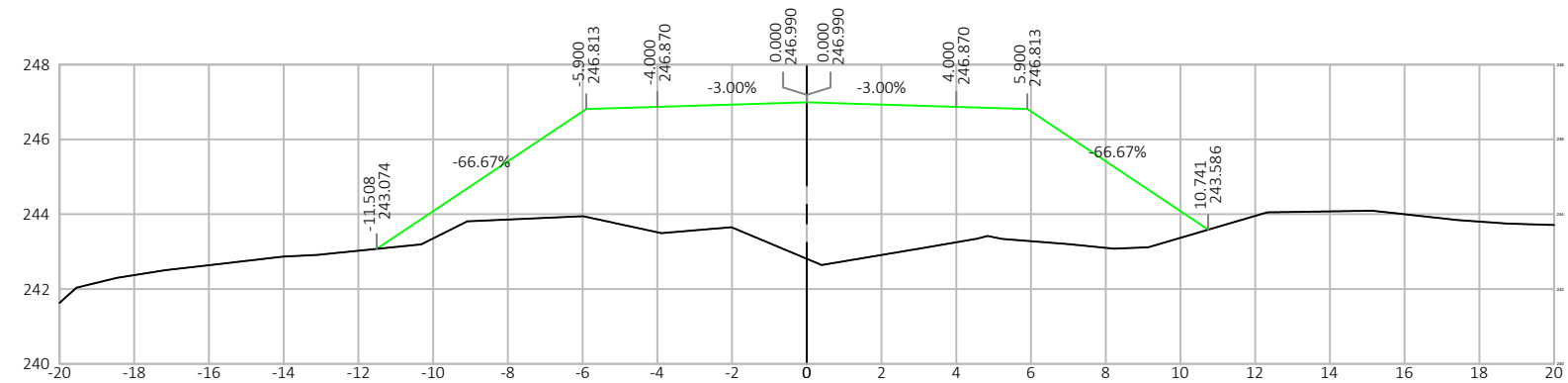




Nº.	DATA	APROVAÇÃO DO DER / RO	AUTORIA	APROVAÇÃO	DOCUMENTO	OBSERVAÇÕES:	 CONVEXA PROJETOS E SERVIÇOS DE ENGENHARIA LTDA	 GOVERNO DE RONDÔNIA DEPARTAMENTO DE ESTRADAS, RODAGENS, INFRAESTRUTURA E SERVIÇOS PÚBLICOS	GOVERNO DO ESTADO DE RONDÔNIA					
									DEPARTAMENTO DE ESTRADAS, RODAGENS, INFRAESTRUTURA E SERVIÇOS PÚBLICOS					
									REVISÃO, ADEQUAÇÃO E ATUALIZAÇÃO DE PROJETO EXECUTIVO DE ENGENHARIA					
									RODOVIA:	RO-010	SEGMENTO:	Estaca 136+0,00 à Estaca 1200+0,00		
									TRECHO:	Estaca 136+0,00 (Urupá) – Estaca 2284+0,00 Rua Amapá (Mirante da Serra)		EXTENSÃO:	21,28 km	LOTE:
							TÍTULO:				SEÇÕES TRANSVERSAIS DE TERRAPLENAGEM		FOLHA:	ST-304
													ESCALA:	1:200

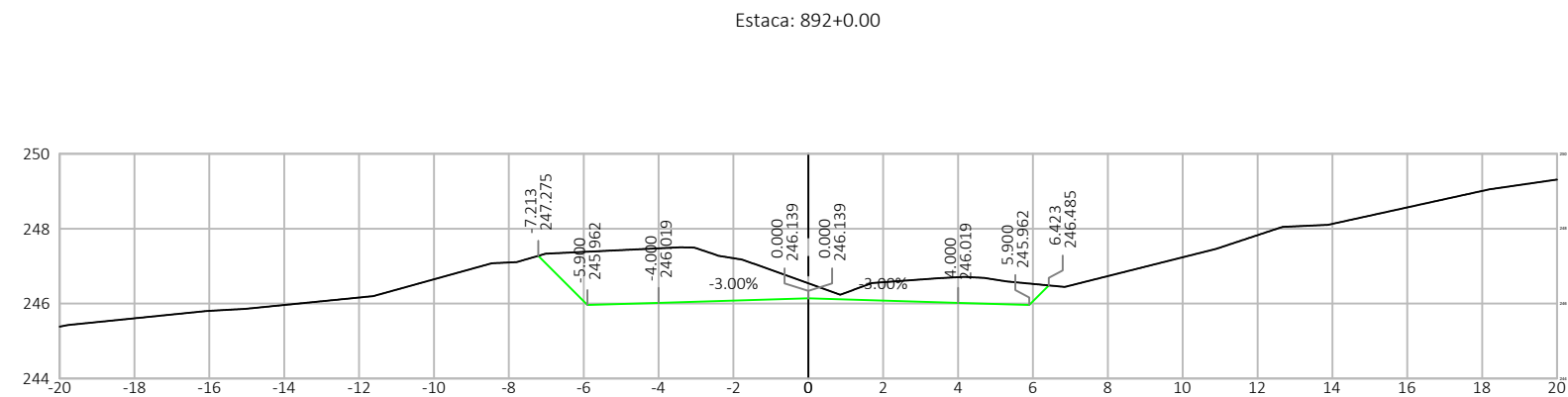
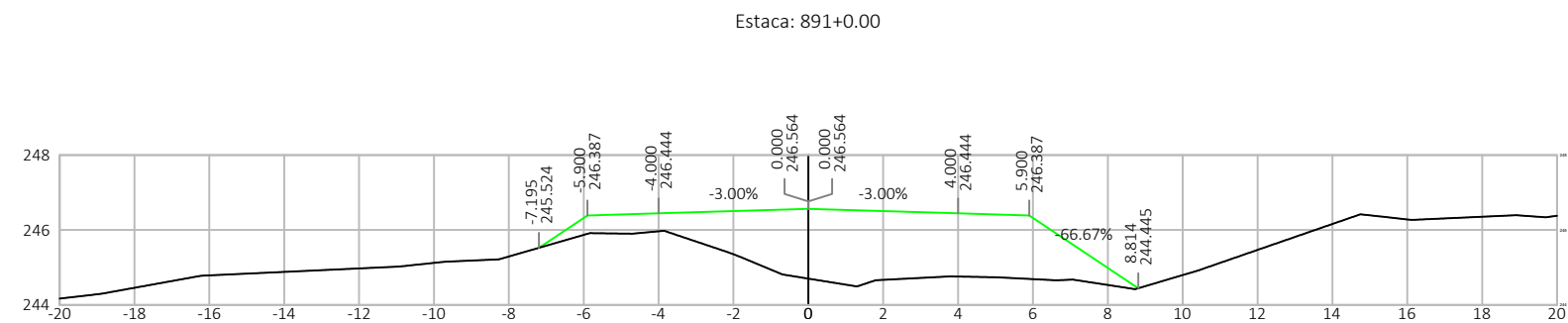
Estaca: 889+0.00





Estaca: 890+0.00

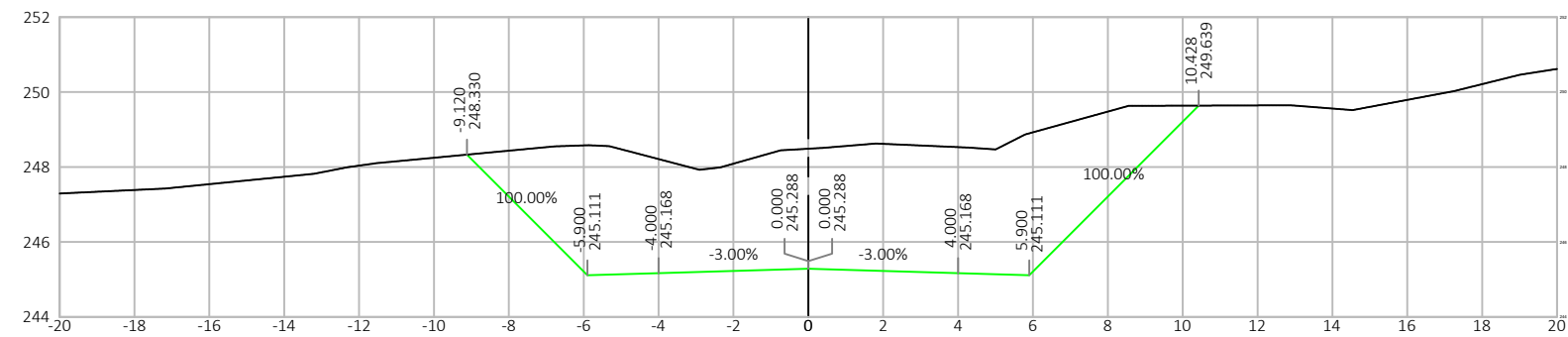


Nº.	DATA	APROVAÇÃO DO DER / RO	AUTORIA	APROVAÇÃO	DOCUMENTO	OBSERVAÇÕES:	 <div>PROJETOS E SERVIÇOS DE ENGENHARIA LTDA</div>	 <div>GOVERNO DE RONDÔNIA DEPARTAMENTO DE ESTRADAS, RODAGENS, INFRAESTRUTURA E SERVIÇOS PÚBLICOS</div>	GOVERNO DO ESTADO DE RONDÔNIA				
									DEPARTAMENTO DE ESTRADAS, RODAGENS, INFRAESTRUTURA E SERVIÇOS PÚBLICOS				
									REVISÃO, ADEQUAÇÃO E ATUALIZAÇÃO DE PROJETO EXECUTIVO DE ENGENHARIA				
									RODOVIA:	RO-010	SEGMENTO:	Estaca 136+0,00 à Estaca 1200+0,00	
									TRECHO:	Estaca 136+0,00 (Urupá) – Estaca 2284+0,00 Rua Amapá (Mirante da Serra)		EXTENSÃO:	21,28 km
								TÍTULO:	SEÇÕES TRANSVERSAIS DE TERRAPLENAGEM			FOLHA:	ST-305
												ESCALA:	1:200

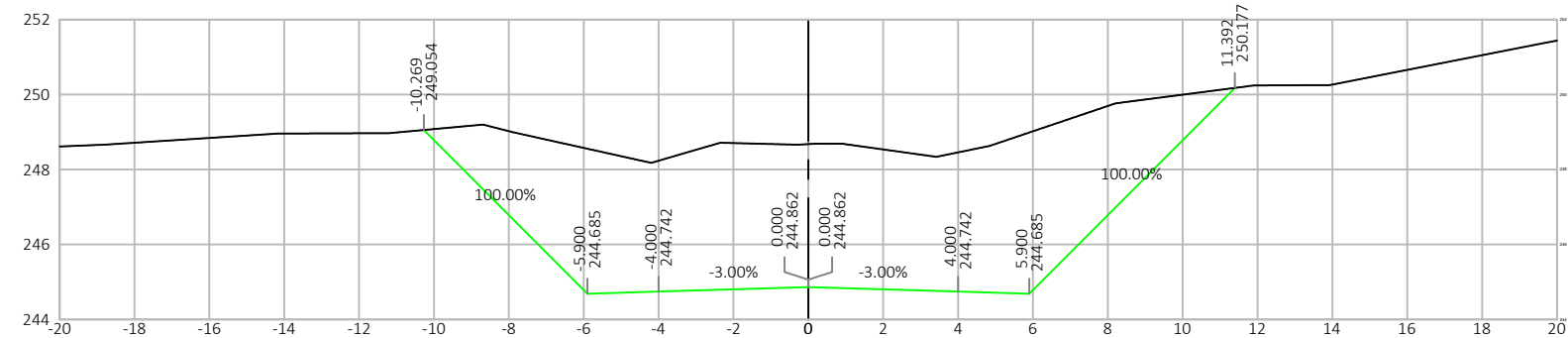


Nº.	DATA	APROVAÇÃO DO DER / RO	AUTORIA	APROVAÇÃO	DOCUMENTO	OBSERVAÇÕES:
						<div style="display: flex; justify-content: space-around; align-items: center;"> <div style="text-align: center;">  <p>CONVEXA</p> <p>PROJETOS E SERVIÇOS DE ENGENHARIA LTDA</p> </div> <div style="text-align: center;">  <p>GOVERNO DE RONDÔNIA DEPARTAMENTO DE ESTRADAS, RODAGENS, INFRAESTRUTURA E SERVIÇOS PÚBLICOS</p> </div> </div>

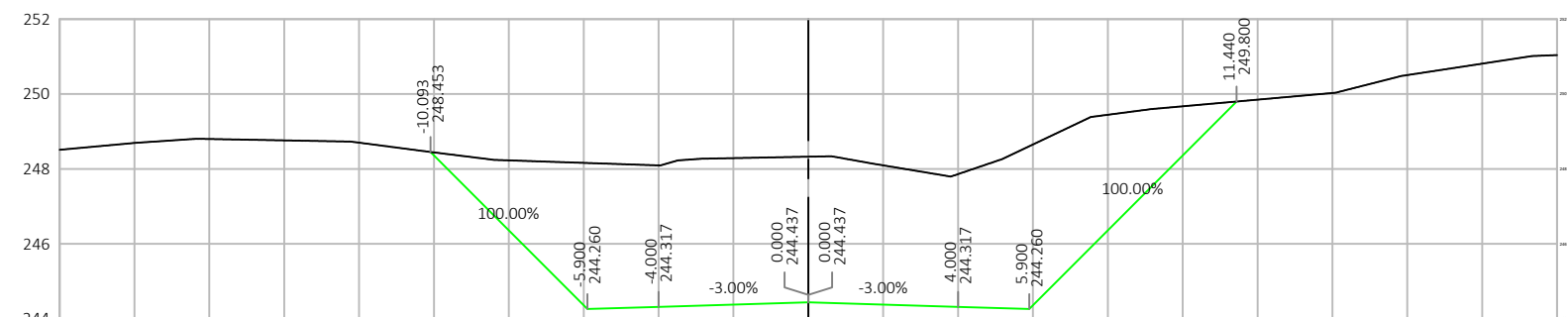
Estaca: 894+0.00





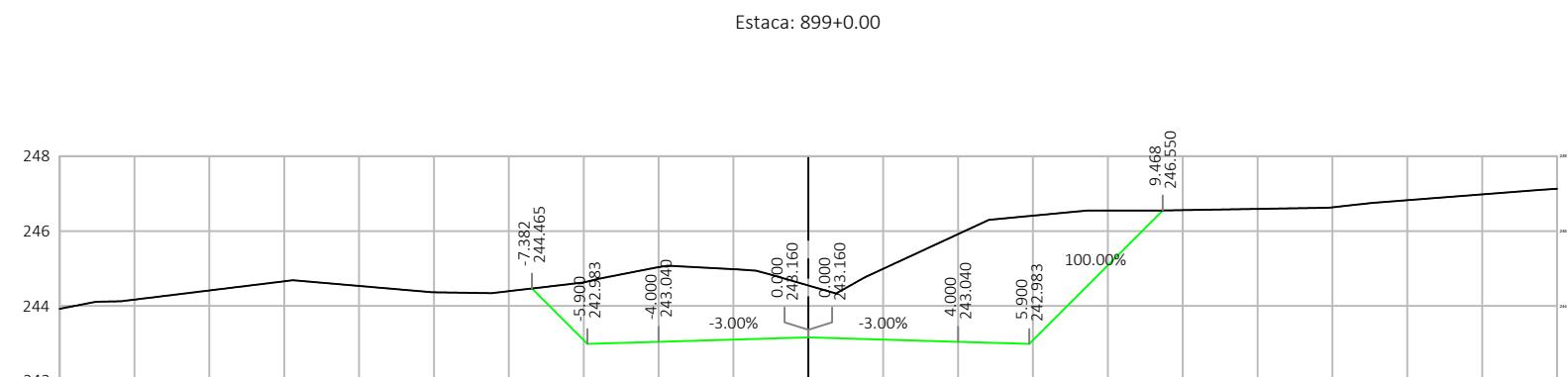
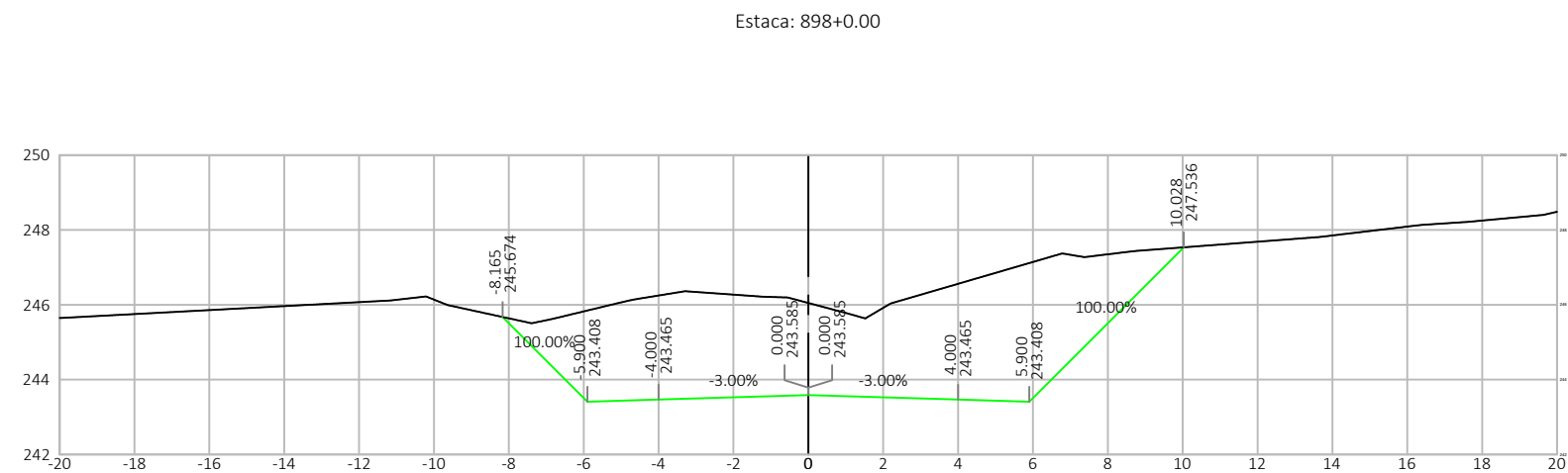
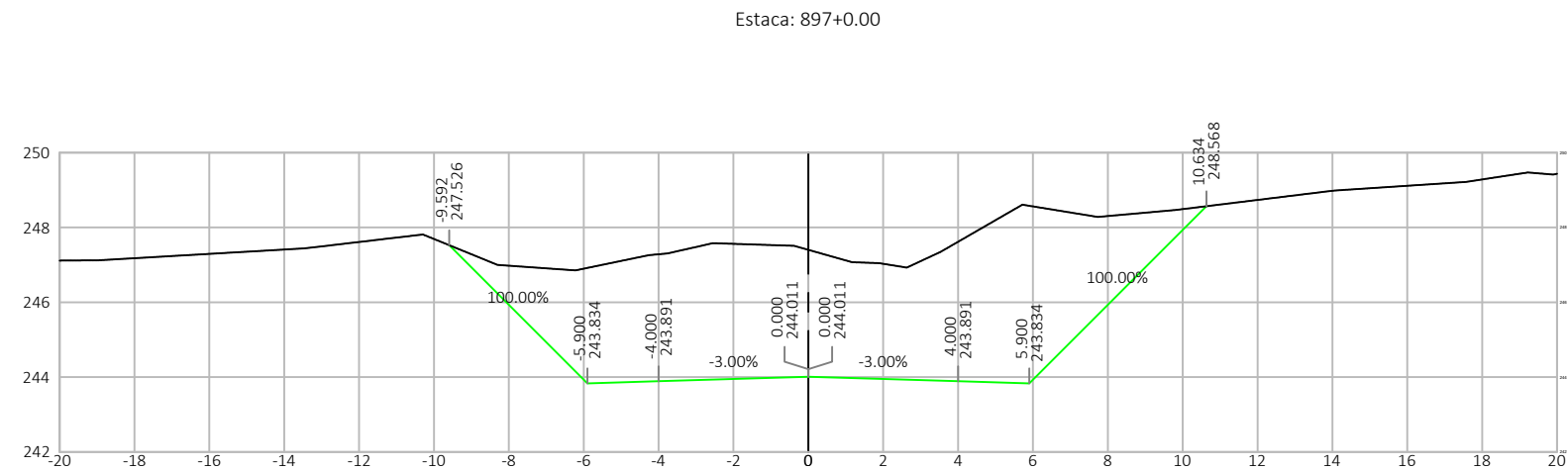
Estaca: 895+0.00





Estaca: 896+0.00

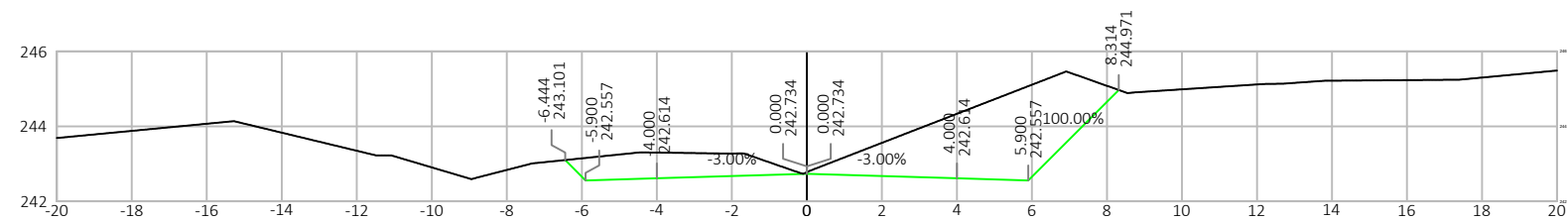


Nº.	DATA	APROVAÇÃO DO DER / RO	AUTORIA	APROVAÇÃO	DOCUMENTO	OBSERVAÇÕES:	 PROJETOS E SERVIÇOS DE ENGENHARIA LTDA	 GOVERNO DE RONDÔNIA DEPARTAMENTO DE ESTRADAS, RODAGENS, INFRAESTRUTURA E SERVIÇOS PÚBLICOS	GOVERNO DO ESTADO DE RONDÔNIA						
									DEPARTAMENTO DE ESTRADAS, RODAGENS, INFRAESTRUTURA E SERVIÇOS PÚBLICOS						
									REVISÃO, ADEQUAÇÃO E ATUALIZAÇÃO DE PROJETO EXECUTIVO DE ENGENHARIA						
									RODOVIA:	RO-010	SEGMENTO:	Estaca 136+0,00 à Estaca 1200+0,00			
									TRECHO:	Estaca 136+0,00 (Urupá) – Estaca 2284+0,00 Rua Amapá (Mirante da Serra)		EXTENSÃO:	21,28 km	LOTE:	01
									TÍTULO:						FOLHA:
												ESCALA:	1:200		
												SEÇÕES TRANSVERSAIS DE TERRAPLENAGEM			

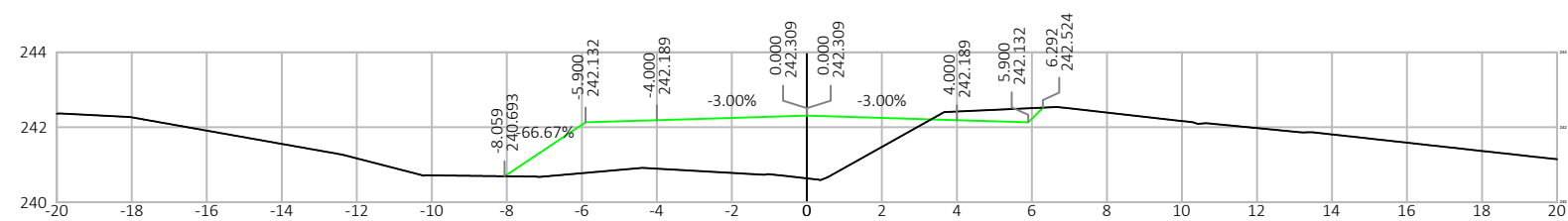


242											
Nº.	DATA	APROVAÇÃO DO DER / RO	AUTORIA	APROVAÇÃO	DOCUMENTO						
OBSERVAÇÕES:						 CONVEXA PROJETOS E SERVIÇOS DE ENGENHARIA LTDA	 GOVERNO DE RONDÔNIA DEPARTAMENTO DE ESTRADAS, RODAGENS, INFRAESTRUTURA E SERVIÇOS PÚBLICOS	GOVERNO DO ESTADO DE RONDÔNIA			
								DEPARTAMENTO DE ESTRADAS, RODAGENS, INFRAESTRUTURA E SERVIÇOS PÚBLICOS			
								REVISÃO, ADEQUAÇÃO E ATUALIZAÇÃO DE PROJETO EXECUTIVO DE ENGENHARIA			
								RODOVIA: RO-010		SEGMENTO: Estaca 136+0,00 à Estaca 1200+0,00	
								TRECHO: Estaca 136+0,00 (Urupá) – Estaca 2284+0,00 Rua Amapá (Mirante da Serra)		EXTENSÃO: 21,28 km	LOTE: 01
								TÍTULO: SEÇÕES TRANSVERSAIS DE TERRAPLENAGEM		FOLHA: ST-308	
										ESCALA: 1:200	

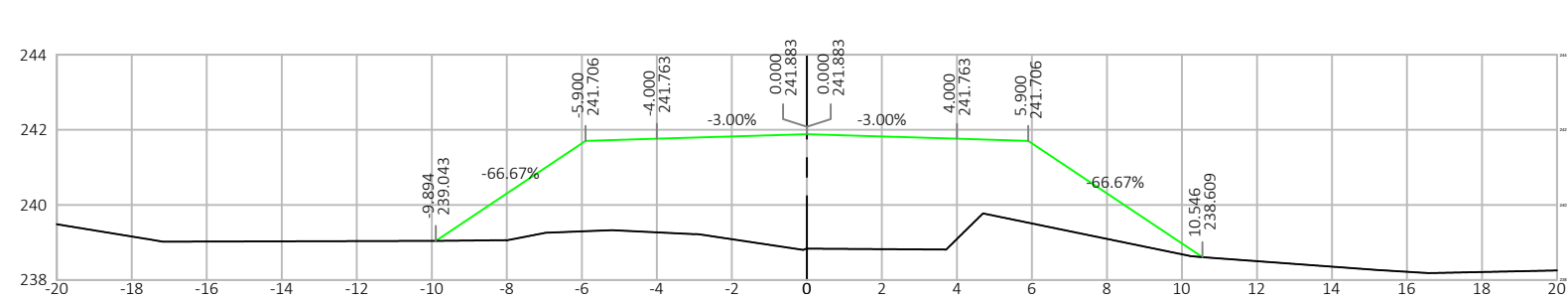
Estaca: 900+0.00





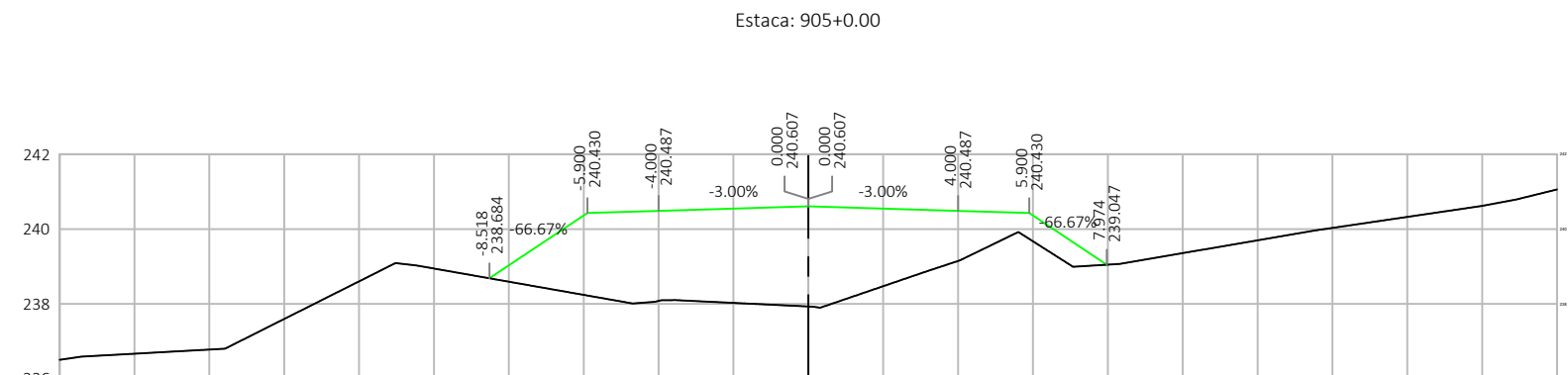
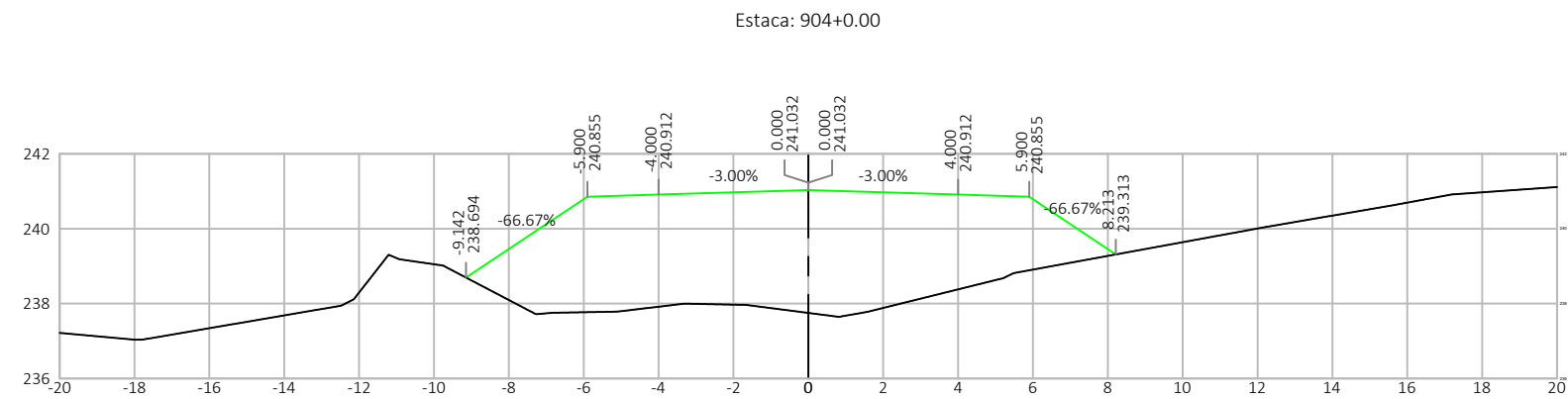
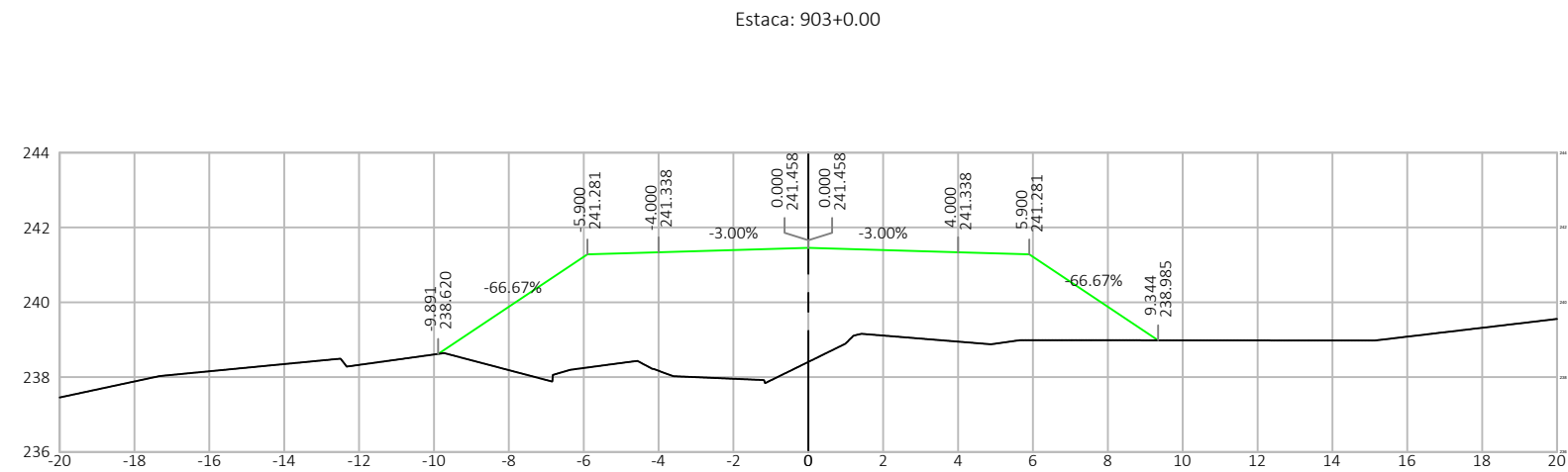
Estaca: 901+0.00





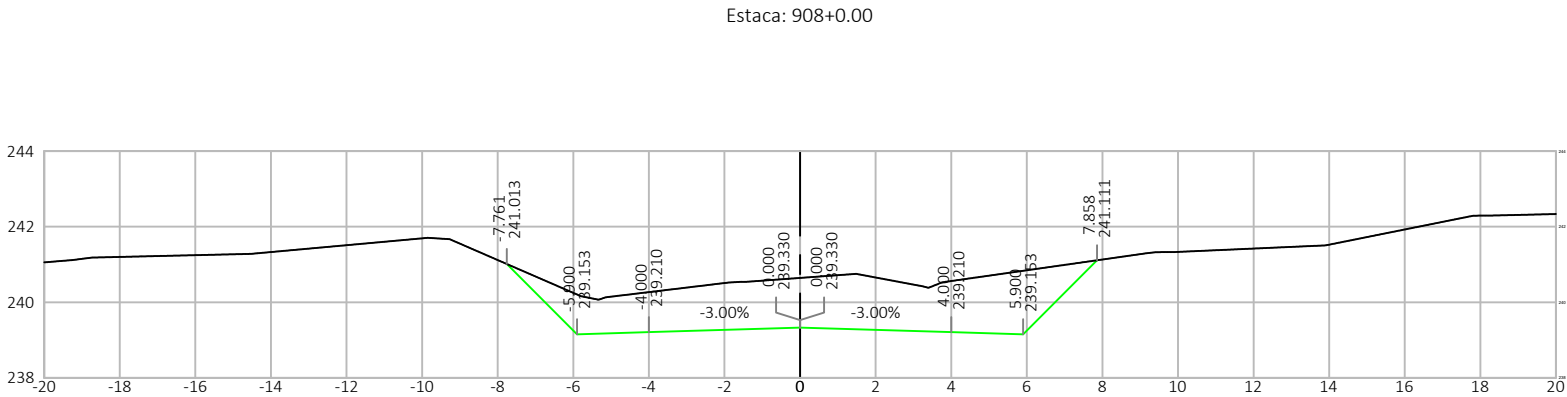
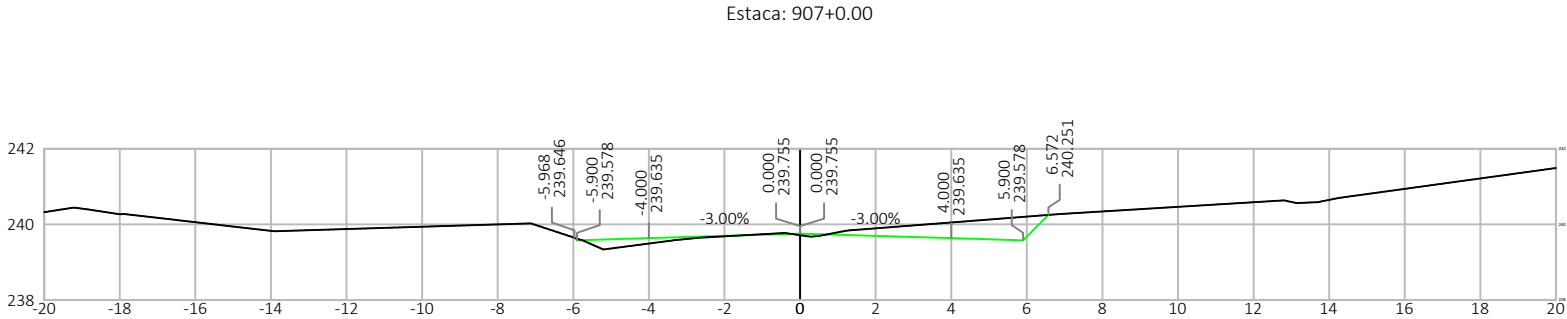
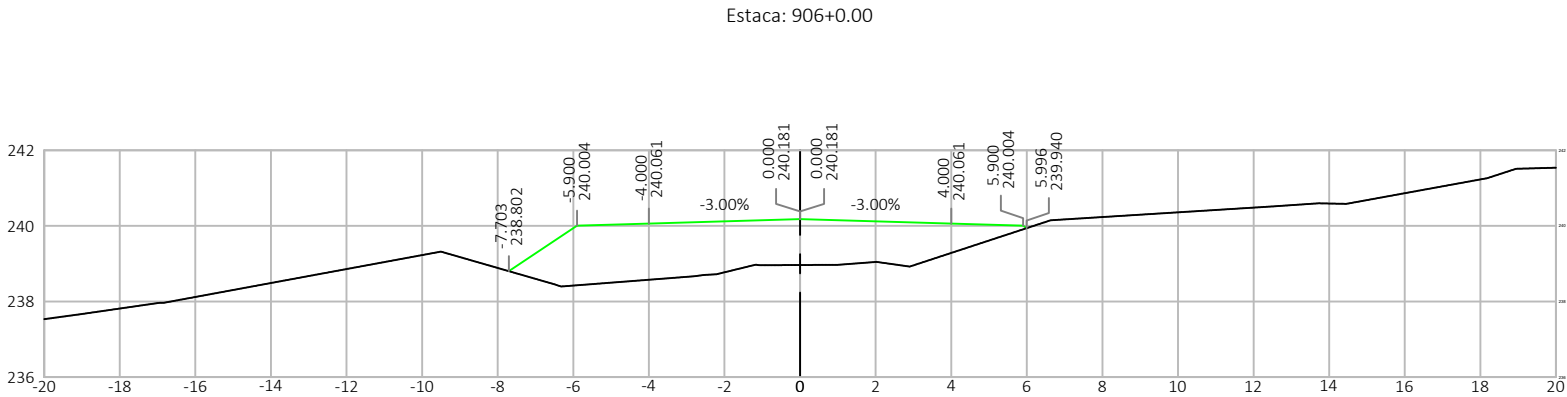
Estaca: 902+0.00





Nº.	DATA	APROVAÇÃO DO DER / RO	AUTORIA	APROVAÇÃO	DOCUMENTO	OBSERVAÇÕES:	 PROJETOS E SERVIÇOS DE ENGENHARIA LTDA	 GOVERNO DE RONDÔNIA DEPARTAMENTO DE ESTRADAS, RODAGENS, INFRAESTRUTURA E SERVIÇOS PÚBLICOS	GOVERNO DO ESTADO DE RONDÔNIA					
									DEPARTAMENTO DE ESTRADAS, RODAGENS, INFRAESTRUTURA E SERVIÇOS PÚBLICOS					
									REVISÃO, ADEQUAÇÃO E ATUALIZAÇÃO DE PROJETO EXECUTIVO DE ENGENHARIA					
									RODOVIA:	RO-010	SEGMENTO:	Estaca 136+0,00 à Estaca 1200+0,00		
									TRECHO:	Estaca 136+0,00 (Urupá) – Estaca 2284+0,00 Rua Amapá (Mirante da Serra)		EXTENSÃO:	21,28 km	LOTE:
									TÍTULO:	SEÇÕES TRANSVERSAIS DE TERRAPLENAGEM			FOLHA:	ST-309
												ESCALA:	1:200	

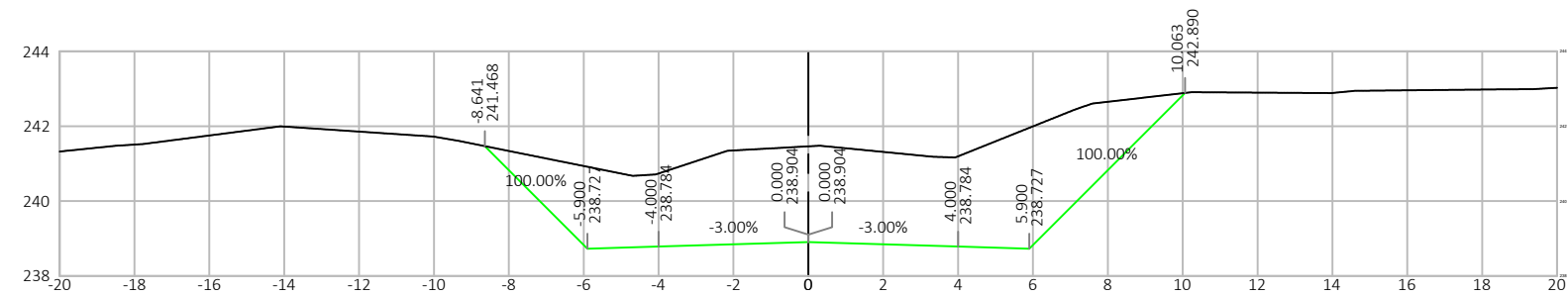


236						OBSERVAÇÕES:	 CONVEXA PROJETOS E SERVIÇOS DE ENGENHARIA LTDA	 GOVERNO DE RONDÔNIA DEPARTAMENTO DE ESTRADAS, RODAGENS, INFRAESTRUTURA E SERVIÇOS PÚBLICOS	GOVERNO DO ESTADO DE RONDÔNIA			
									DEPARTAMENTO DE ESTRADAS, RODAGENS, INFRAESTRUTURA E SERVIÇOS PÚBLICOS			
									REVISÃO, ADEQUAÇÃO E ATUALIZAÇÃO DE PROJETO EXECUTIVO DE ENGENHARIA			
									RODOVIA: RO-010		SEGMENTO: Estaca 136+0,00 à Estaca 1200+0,00	
									TRECHO: Estaca 136+0,00 (Urupá) – Estaca 2284+0,00 Rua Amapá (Mirante da Serra)		EXTENSÃO: 21,28 km	LOTE: 01
									TÍTULO: SEÇÕES TRANSVERSAIS DE TERRAPLENAGEM		FOLHA: ST-310	ESCALA: 1:200

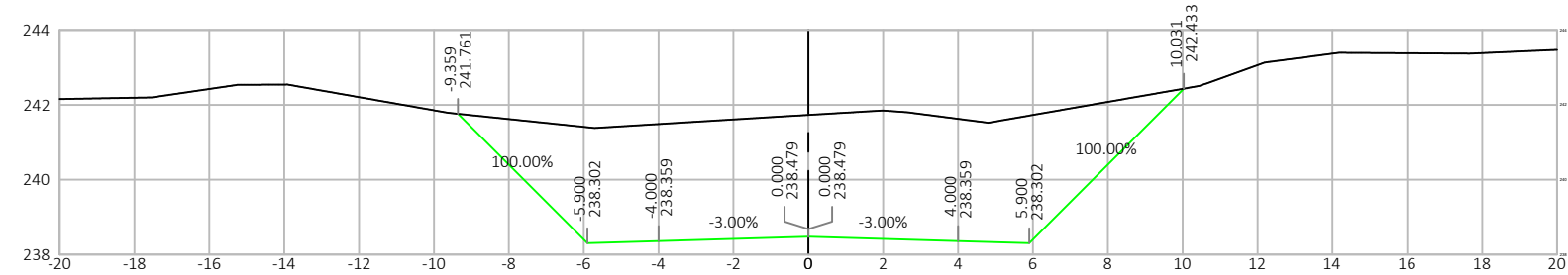


Nº.	DATA	APROVAÇÃO DO DER / RO	AUTORIA	APROVAÇÃO	DOCUMENTO	OBSERVAÇÕES:	 PROJETOS E SERVIÇOS DE ENGENHARIA LTDA	 GOVERNO DE RONDÔNIA DEPARTAMENTO DE ESTRADAS, RODAGENS, INFRAESTRUTURA E SERVIÇOS PÚBLICOS	GOVERNO DO ESTADO DE RONDÔNIA						
									DEPARTAMENTO DE ESTRADAS, RODAGENS, INFRAESTRUTURA E SERVIÇOS PÚBLICOS						
									REVISÃO, ADEQUAÇÃO E ATUALIZAÇÃO DE PROJETO EXECUTIVO DE ENGENHARIA						
									RODOVIA:	RO-010	SEGMENTO:	Estaca 136+0,00 à Estaca 1200+0,00			
									TRECHO:	Estaca 136+0,00 (Urupá) – Estaca 2284+0,00 Rua Amapá (Mirante da Serra)		EXTENSÃO:	21,28 km	LOTE:	01
									TÍTULO:	SEÇÕES TRANSVERSAIS DE TERRAPLENAGEM			FOLHA:	ST-311	
											ESCALA:	1:200			

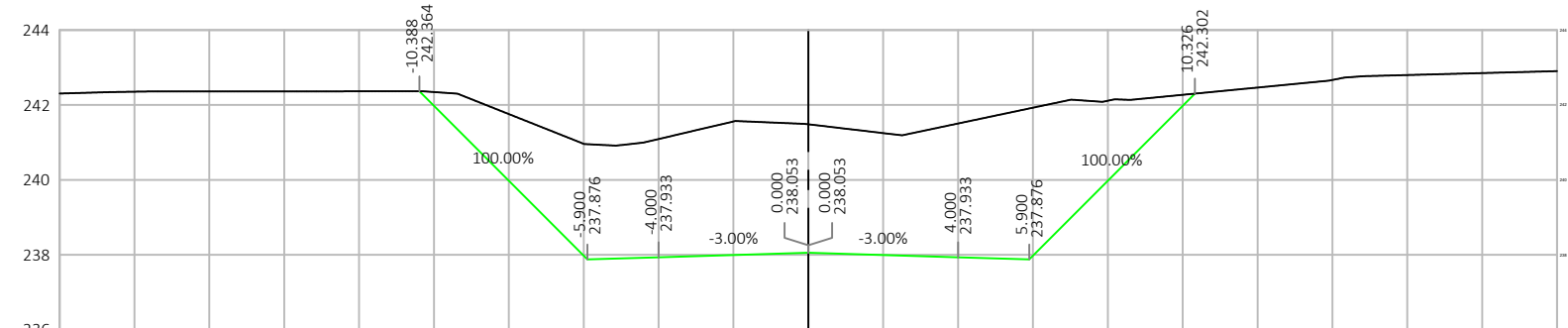
Estaca: 909+0.00





Estaca: 910+0.00

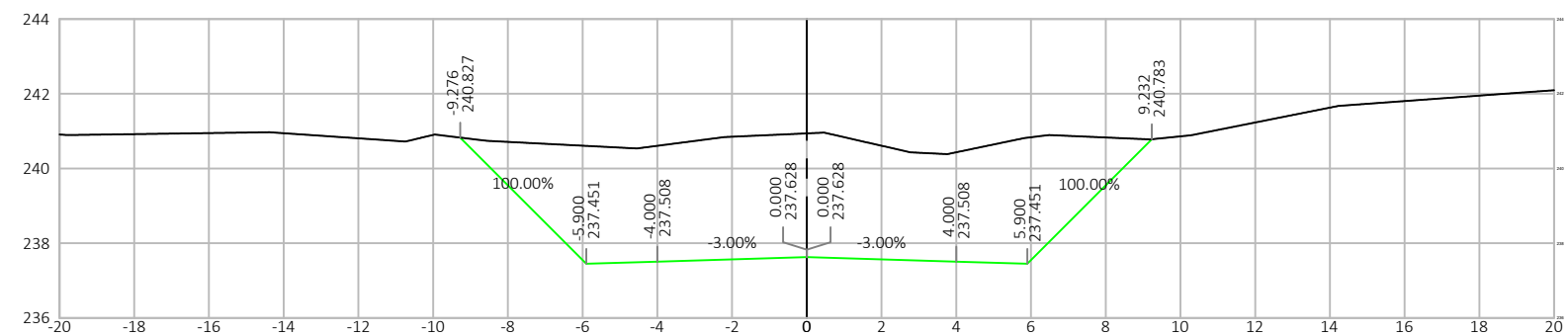


Estaca: 911+0.00

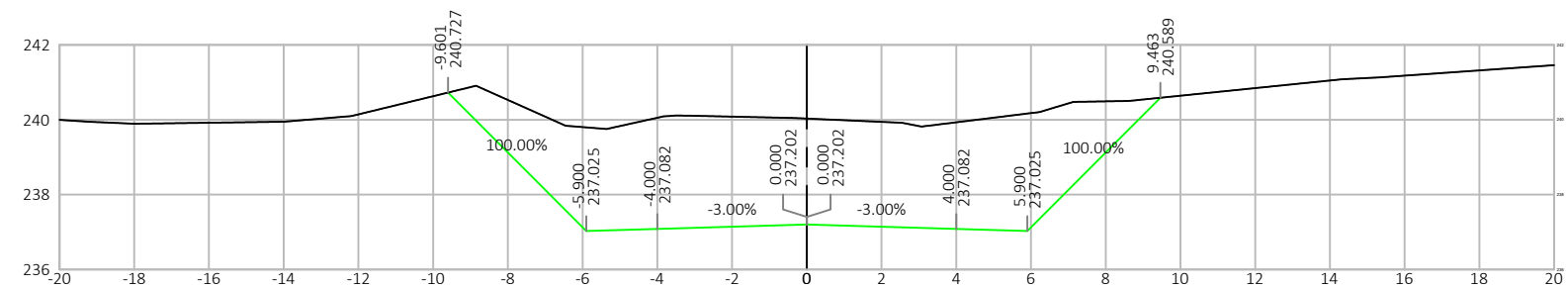


Nº.	DATA	APROVAÇÃO DO DER / RO	AUTORIA	APROVAÇÃO	DOCUMENTO	OBSERVAÇÕES:	 CONVEXA PROJETOS E SERVIÇOS DE ENGENHARIA LTDA	 GOVERNO DE RONDÔNIA DEPARTAMENTO DE ESTRADAS, RODAGENS, INFRAESTRUTURA E SERVIÇOS PÚBLICOS	GOVERNO DO ESTADO DE RONDÔNIA						
									DEPARTAMENTO DE ESTRADAS, RODAGENS, INFRAESTRUTURA E SERVIÇOS PÚBLICOS						
									REVISÃO, ADEQUAÇÃO E ATUALIZAÇÃO DE PROJETO EXECUTIVO DE ENGENHARIA						
									RODOVIA:	RO-010	SEGMENTO:	Estaca 136+0,00 à Estaca 1200+0,00			
									TRECHO:	Estaca 136+0,00 (Urupá) – Estaca 2284+0,00 Rua Amapá (Mirante da Serra)		EXTENSÃO:	21,28 km	LOTE:	01
									TÍTULO:	SEÇÕES TRANSVERSAIS DE TERRAPLENAGEM				FOLHA:	ST-312
											ESCALA:	1:200			

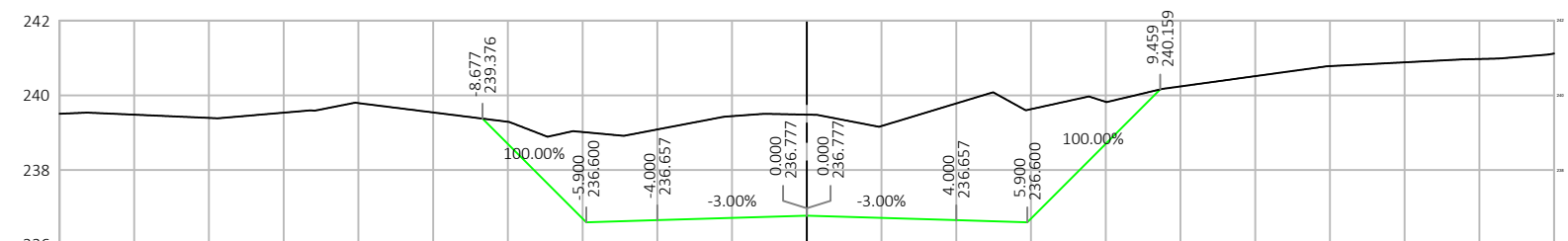
Estaca: 912+0.00



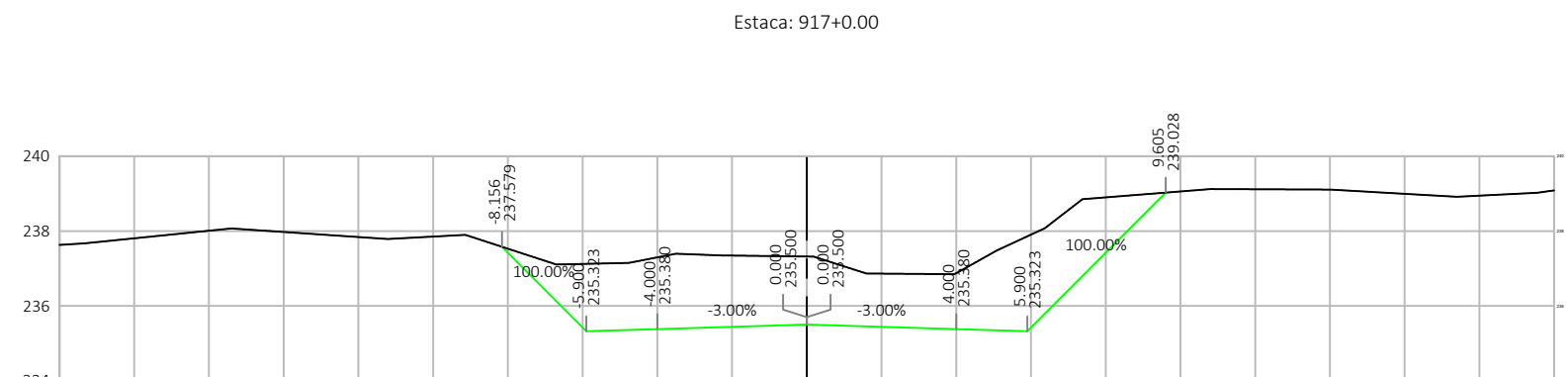
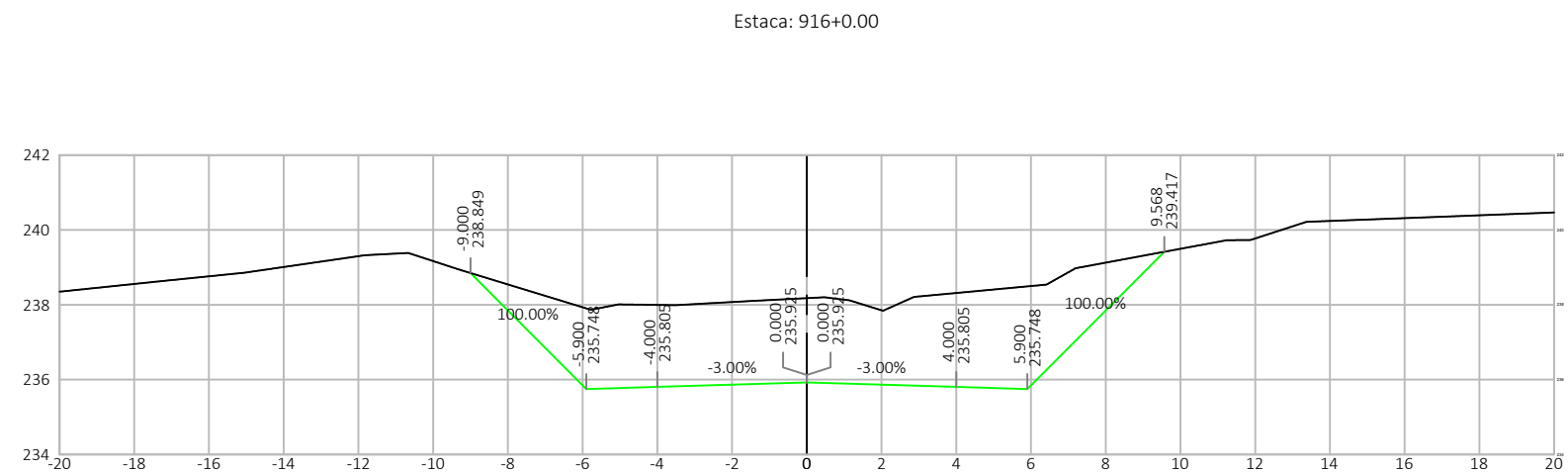
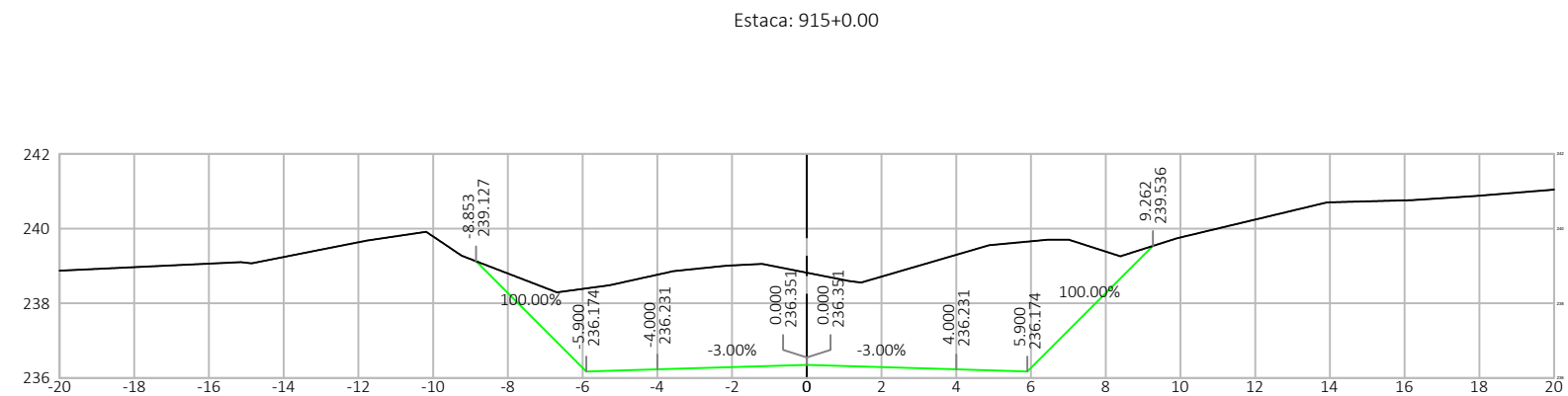
Estaca: 913+0.00





Estaca: 914+0.00

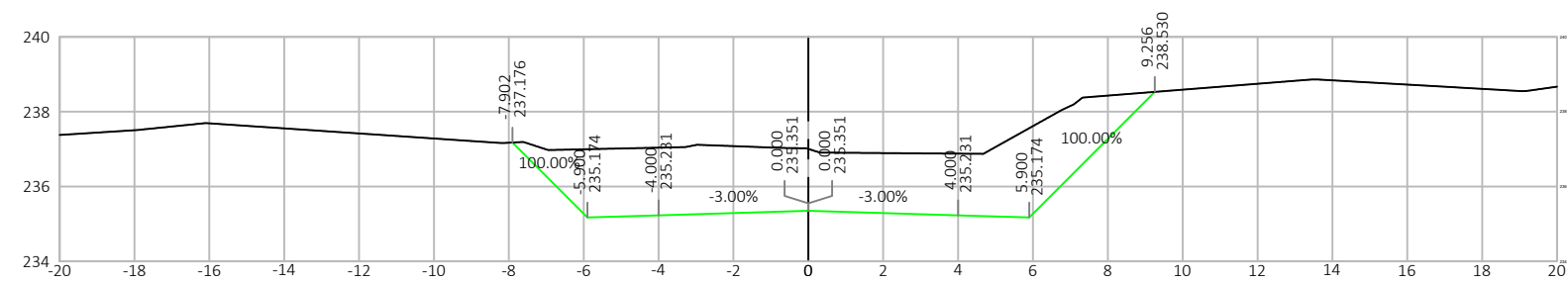


236																																																																																																																																																																																																																																																																																																																																																																																																																																																																																																																																																																																																																																																																																																																																																																																																																																																																																																																																																																																																																																																																																																																																																																																																																																																																																														
-----	--	--	--	--	--	--	--	--	--	--	--	--	--	--	--	--	--	--	--	--	--	--	--	--	--	--	--	--	--	--	--	--	--	--	--	--	--	--	--	--	--	--	--	--	--	--	--	--	--	--	--	--	--	--	--	--	--	--	--	--	--	--	--	--	--	--	--	--	--	--	--	--	--	--	--	--	--	--	--	--	--	--	--	--	--	--	--	--	--	--	--	--	--	--	--	--	--	--	--	--	--	--	--	--	--	--	--	--	--	--	--	--	--	--	--	--	--	--	--	--	--	--	--	--	--	--	--	--	--	--	--	--	--	--	--	--	--	--	--	--	--	--	--	--	--	--	--	--	--	--	--	--	--	--	--	--	--	--	--	--	--	--	--	--	--	--	--	--	--	--	--	--	--	--	--	--	--	--	--	--	--	--	--	--	--	--	--	--	--	--	--	--	--	--	--	--	--	--	--	--	--	--	--	--	--	--	--	--	--	--	--	--	--	--	--	--	--	--	--	--	--	--	--	--	--	--	--	--	--	--	--	--	--	--	--	--	--	--	--	--	--	--	--	--	--	--	--	--	--	--	--	--	--	--	--	--	--	--	--	--	--	--	--	--	--	--	--	--	--	--	--	--	--	--	--	--	--	--	--	--	--	--	--	--	--	--	--	--	--	--	--	--	--	--	--	--	--	--	--	--	--	--	--	--	--	--	--	--	--	--	--	--	--	--	--	--	--	--	--	--	--	--	--	--	--	--	--	--	--	--	--	--	--	--	--	--	--	--	--	--	--	--	--	--	--	--	--	--	--	--	--	--	--	--	--	--	--	--	--	--	--	--	--	--	--	--	--	--	--	--	--	--	--	--	--	--	--	--	--	--	--	--	--	--	--	--	--	--	--	--	--	--	--	--	--	--	--	--	--	--	--	--	--	--	--	--	--	--	--	--	--	--	--	--	--	--	--	--	--	--	--	--	--	--	--	--	--	--	--	--	--	--	--	--	--	--	--	--	--	--	--	--	--	--	--	--	--	--	--	--	--	--	--	--	--	--	--	--	--	--	--	--	--	--	--	--	--	--	--	--	--	--	--	--	--	--	--	--	--	--	--	--	--	--	--	--	--	--	--	--	--	--	--	--	--	--	--	--	--	--	--	--	--	--	--	--	--	--	--	--	--	--	--	--	--	--	--	--	--	--	--	--	--	--	--	--	--	--	--	--	--	--	--	--	--	--	--	--	--	--	--	--	--	--	--	--	--	--	--	--	--	--	--	--	--	--	--	--	--	--	--	--	--	--	--	--	--	--	--	--	--	--	--	--	--	--	--	--	--	--	--	--	--	--	--	--	--	--	--	--	--	--	--	--	--	--	--	--	--	--	--	--	--	--	--	--	--	--	--	--	--	--	--	--	--	--	--	--	--	--	--	--	--	--	--	--	--	--	--	--	--	--	--	--	--	--	--	--	--	--	--	--	--	--	--	--	--	--	--	--	--	--	--	--	--	--	--	--	--	--	--	--	--	--	--	--	--	--	--	--	--	--	--	--	--	--	--	--	--	--	--	--	--	--	--	--	--	--	--	--	--	--	--	--	--	--	--	--	--	--	--	--	--	--	--	--	--	--	--	--	--	--	--	--	--	--	--	--	--	--	--	--	--	--	--	--	--	--	--	--	--	--	--	--	--	--	--	--	--	--	--	--	--	--	--	--	--	--	--	--	--	--	--	--	--	--	--	--	--	--	--	--	--	--	--	--	--	--	--	--	--	--	--	--	--	--	--	--	--	--	--	--	--	--	--	--	--	--	--	--	--	--	--	--	--	--	--	--	--	--	--	--	--	--	--	--	--	--	--	--	--	--	--	--	--	--	--	--	--	--	--	--	--	--	--	--	--	--	--	--	--	--	--	--	--	--	--	--	--	--	--	--	--	--	--	--	--	--	--	--	--	--	--	--	--	--	--	--	--	--	--	--	--	--	--	--	--	--	--	--	--	--	--	--	--	--	--	--	--	--	--	--	--	--	--	--	--	--	--	--	--	--	--	--	--	--	--	--	--	--	--	--	--	--	--	--	--	--	--	--	--	--	--	--	--	--	--	--	--	--	--	--	--	--	--	--	--	--	--	--	--	--	--	--	--	--	--	--	--	--	--	--	--	--	--	--	--	--	--	--	--	--	--	--	--	--	--	--	--	--	--	--	--	--	--	--	--	--	--	--	--	--	--	--	--	--	--	--	--	--	--	--	--	--	--	--	--	--	--	--	--	--	--	--	--	--	--	--	--	--	--	--	--	--	--	--	--	--	--	--	--	--	--	--	--	--	--	--	--	--	--	--	--	--	--	--	--	--	--	--	--	--	--	--	--	--	--	--	--	--	--	--	--	--	--	--	--	--	--	--	--	--	--	--	--	--	--	--	--	--	--	--	--	--	--	--	--	--	--	--	--	--	--	--	--	--	--	--	--	--	--	--	--	--	--	--	--	--	--	--	--	--	--	--	--	--	--	--	--	--	--	--	--	--	--	--	--	--	--	--	--	--	--	--	--	--	--	--	--	--	--	--	--	--	--	--	--	--	--	--	--	--	--	--	--	--	--	--	--	--	--	--	--	--	--	--	--	--	--	--	--	--	--	--	--	--	--	--	--	--	--	--	--	--	--	--	--	--	--	--	--	--	--	--	--	--	--	--	--	--	--	--	--	--	--	--	--	--	--	--	--	--	--	--	--	--	--	--	--	--	--	--	--	--	--	--	--	--	--	--	--	--	--	--	--	--	--	--	--	--	--	--	--	--	--	--	--	--	--	--	--	--	--	--	--	--	--	--	--	--	--	--	--	--	--	--

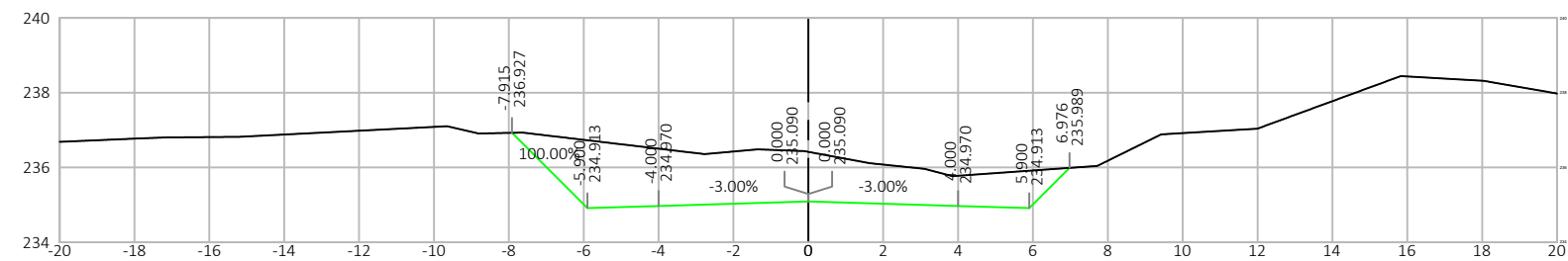


Nº.	DATA	APROVAÇÃO DO DER / RO	AUTORIA	APROVAÇÃO	DOCUMENTO	OBSERVAÇÕES:
						<div style="display: flex; justify-content: space-around; align-items: center;"> <div style="text-align: center;">  <p>CONVEXA</p> <p>PROJETOS E SERVIÇOS DE ENGENHARIA LTDA</p> </div> <div style="text-align: center;">  <p>GOVERNO DE RONDÔNIA DEPARTAMENTO DE ESTRADAS, RODAGENS, INFRAESTRUTURA E SERVIÇOS PÚBLICOS</p> </div> </div>

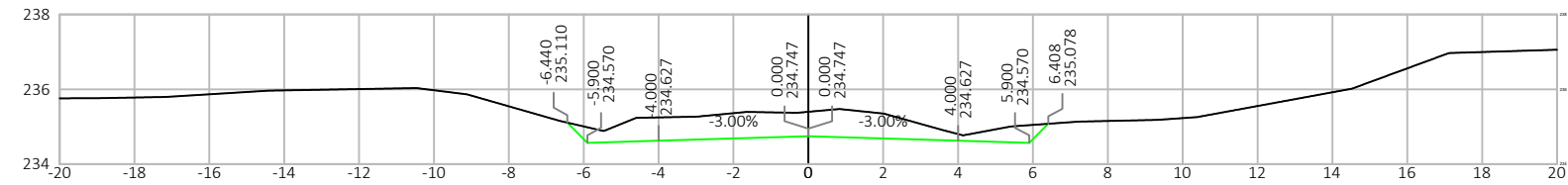
Estaca: 917+7.00





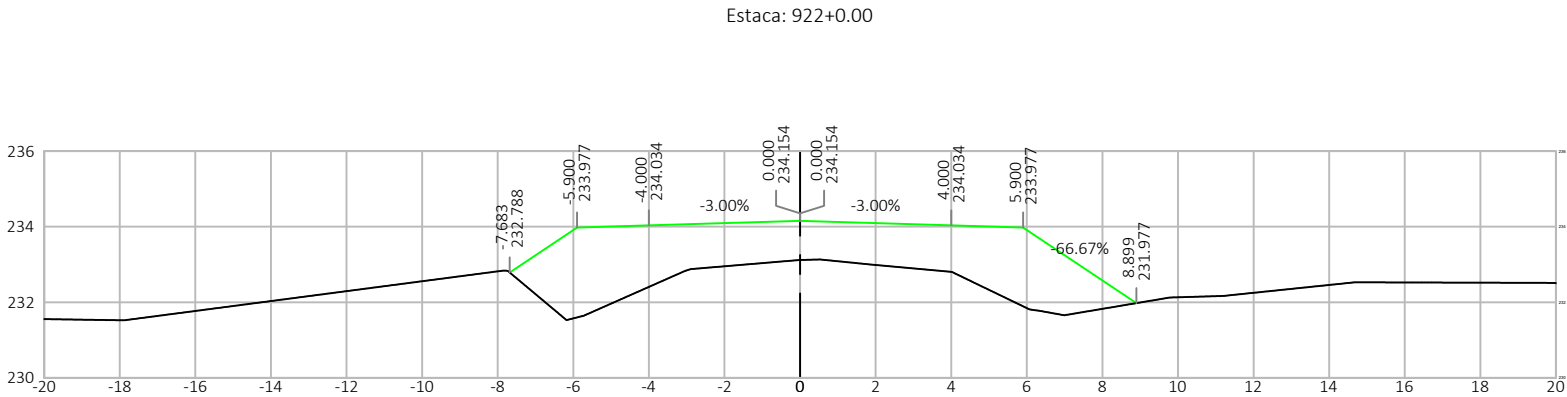
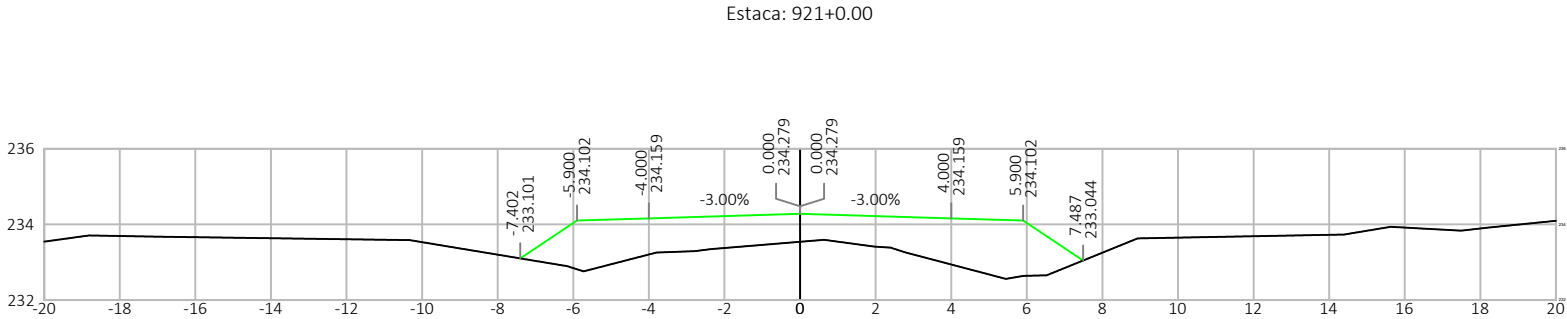
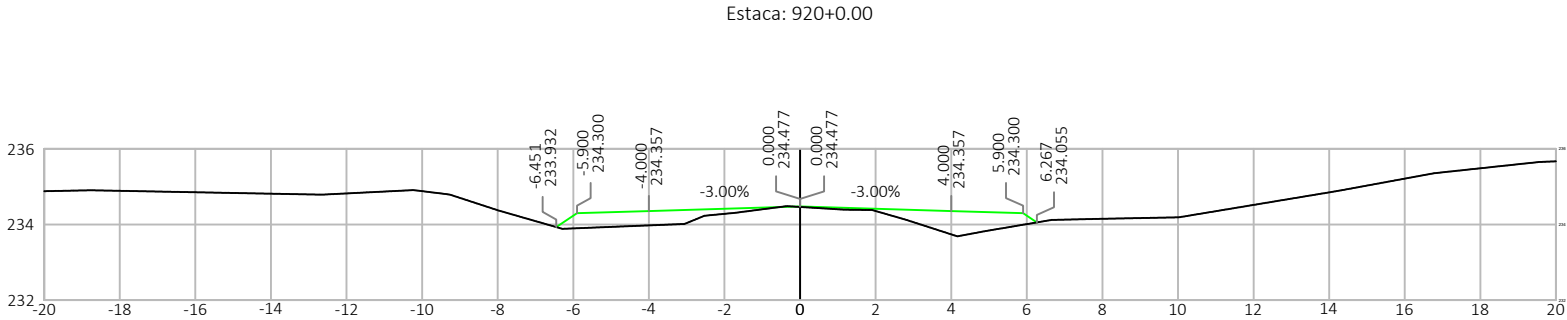
Estaca: 918+0.00





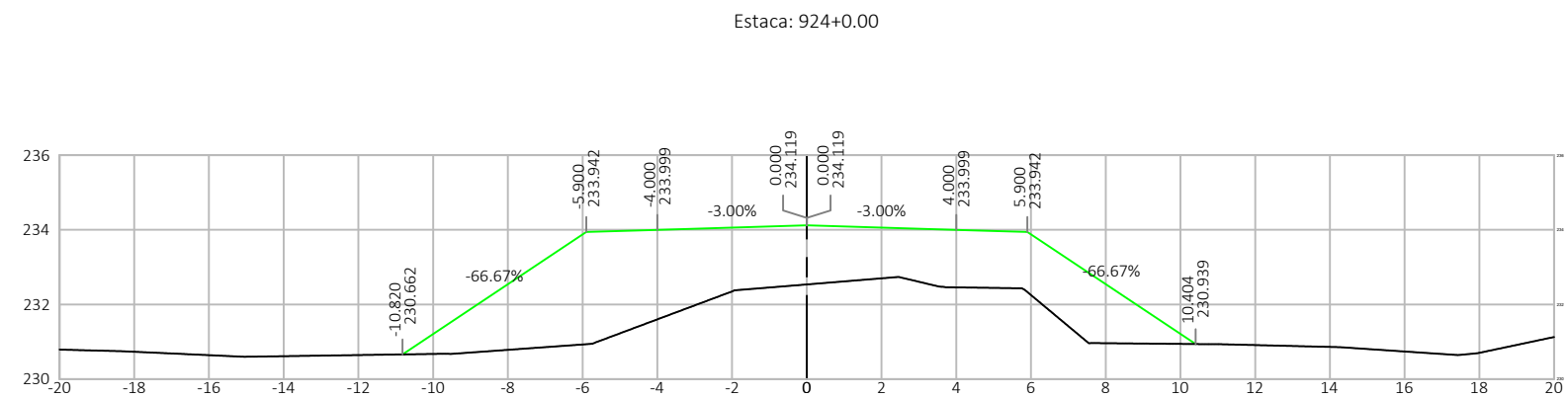
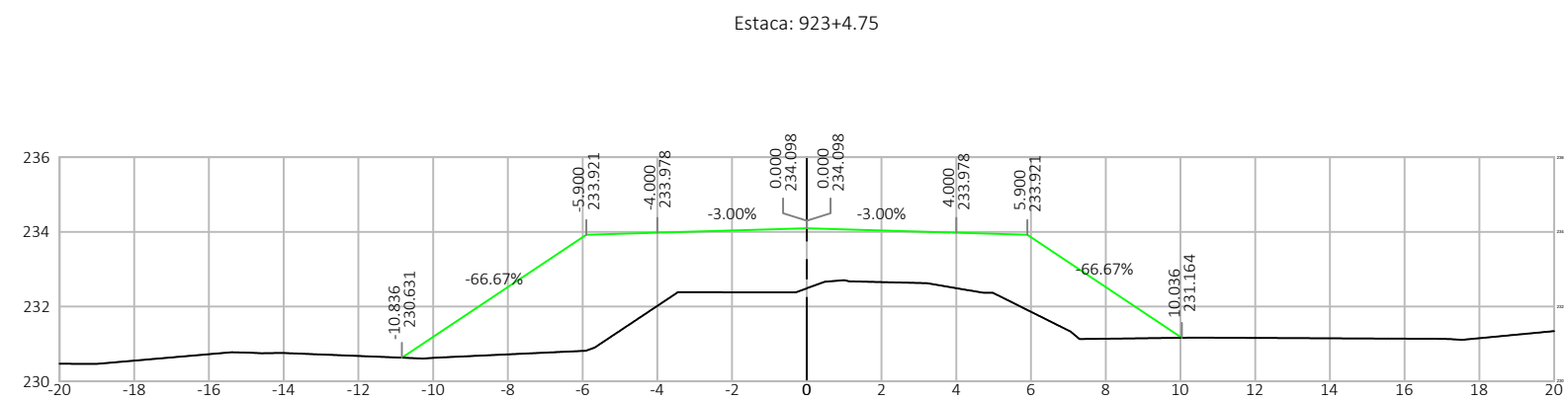
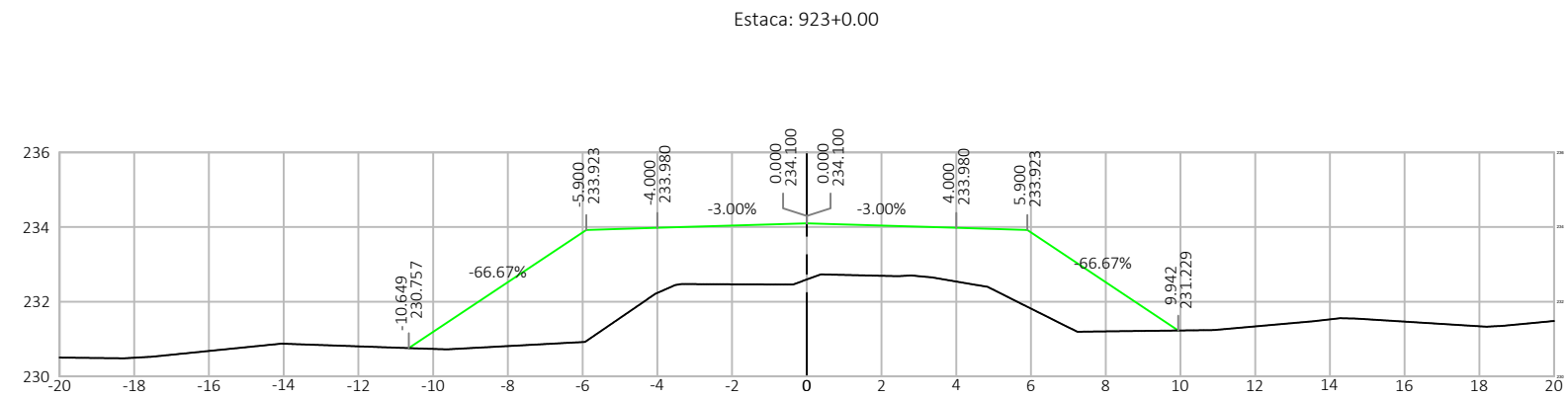
Estaca: 919+0.00





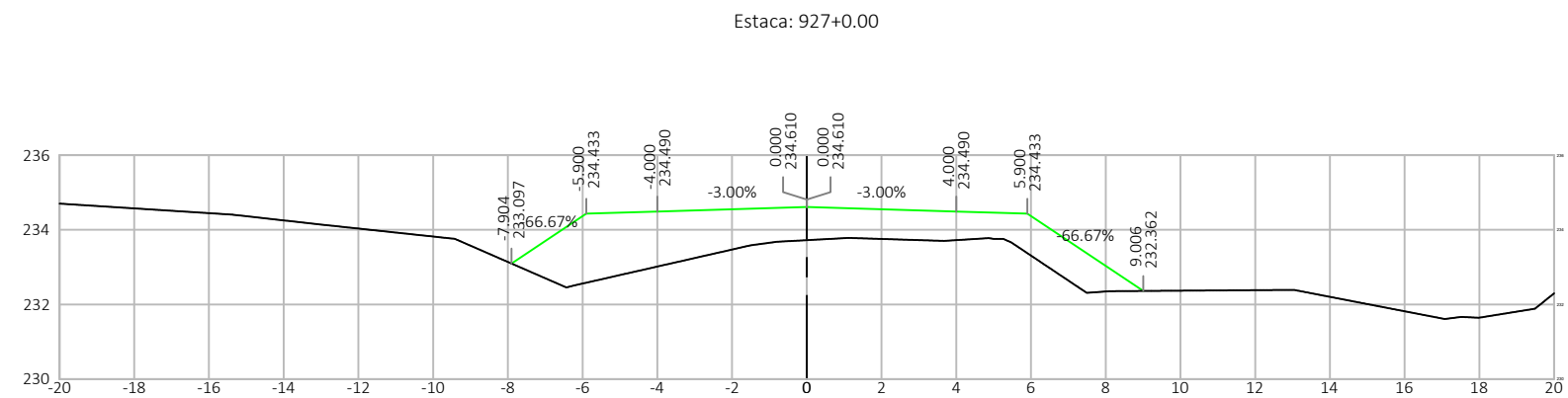
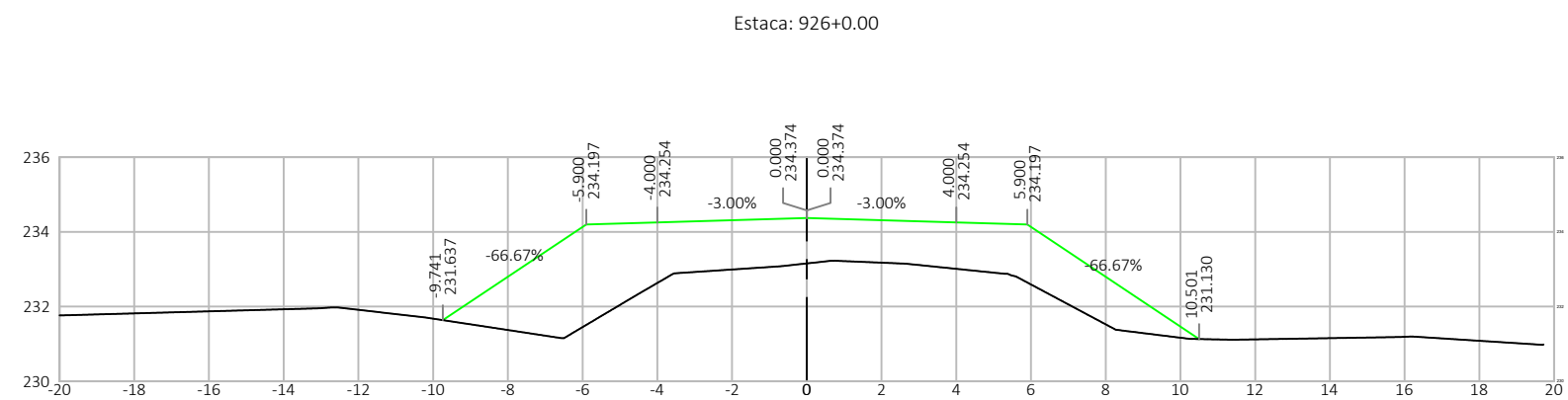
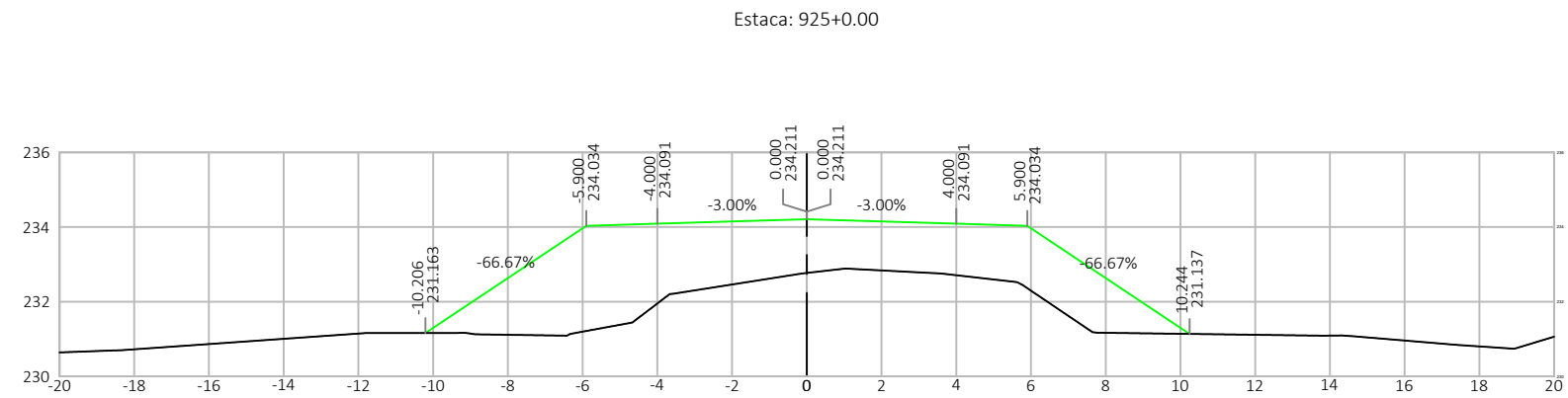
Nº.	DATA	APROVAÇÃO DO DER / RO	AUTORIA	APROVAÇÃO	DOCUMENTO	OBSERVAÇÕES:	 PROJETOS E SERVIÇOS DE ENGENHARIA LTDA	 GOVERNO DE RONDÔNIA DEPARTAMENTO DE ESTRADAS, RODAGENS, INFRAESTRUTURA E SERVIÇOS PÚBLICOS	GOVERNO DO ESTADO DE RONDÔNIA						
									DEPARTAMENTO DE ESTRADAS, RODAGENS, INFRAESTRUTURA E SERVIÇOS PÚBLICOS						
									REVISÃO, ADEQUAÇÃO E ATUALIZAÇÃO DE PROJETO EXECUTIVO DE ENGENHARIA						
									RODOVIA:	RO-010	SEGMENTO:	Estaca 136+0,00 à Estaca 1200+0,00			
									TRECHO:	Estaca 136+0,00 (Urupá) – Estaca 2284+0,00 Rua Amapá (Mirante da Serra)		EXTENSÃO:	21,28 km	LOTE:	01
									TÍTULO:	SEÇÕES TRANSVERSAIS DE TERRAPLENAGEM				FOLHA:	ST-315
														ESCALA:	1:200





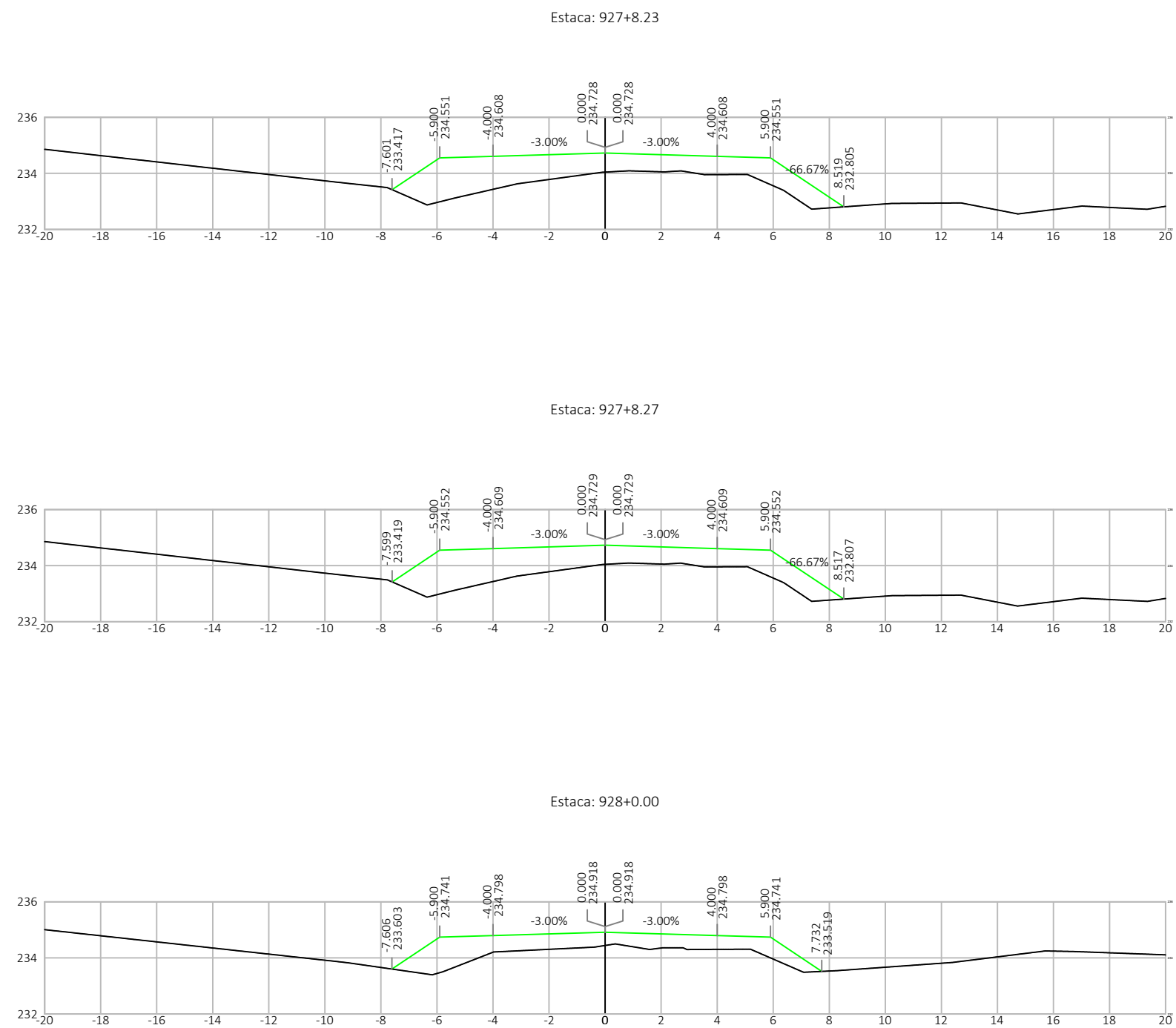
Nº.	DATA	APROVAÇÃO DO DER / RO	AUTORIA	APROVAÇÃO	DOCUMENTO	OBSERVAÇÕES:	 PROJETOS E SERVIÇOS DE ENGENHARIA LTDA	 GOVERNO DE RONDÔNIA DEPARTAMENTO DE ESTRADAS, RODAGENS, INFRAESTRUTURA E SERVIÇOS PÚBLICOS	GOVERNO DO ESTADO DE RONDÔNIA						
									DEPARTAMENTO DE ESTRADAS, RODAGENS, INFRAESTRUTURA E SERVIÇOS PÚBLICOS						
									REVISÃO, ADEQUAÇÃO E ATUALIZAÇÃO DE PROJETO EXECUTIVO DE ENGENHARIA						
									RODOVIA:	RO-010	SEGMENTO:	Estaca 136+0,00 à Estaca 1200+0,00			
									TRECHO:	Estaca 136+0,00 (Urupá) – Estaca 2284+0,00 Rua Amapá (Mirante da Serra)		EXTENSÃO:	21,28 km	LOTE:	01
									TÍTULO:	SEÇÕES TRANSVERSAIS DE TERRAPLENAGEM				FOLHA:	ST-316
														ESCALA:	1:200





Nº.	DATA	APROVAÇÃO DO DER / RO	AUTORIA	APROVAÇÃO	DOCUMENTO	OBSERVAÇÕES:	 		GOVERNO DO ESTADO DE RONDÔNIA DEPARTAMENTO DE ESTRADAS, RODAGENS, INFRAESTRUTURA E SERVIÇOS PÚBLICOS REVISÃO, ADEQUAÇÃO E ATUALIZAÇÃO DE PROJETO EXECUTIVO DE ENGENHARIA		
								RODOVIA: RO-010	SEGMENTO: Estaca 136+0,00 à Estaca 1200+0,00		
								TRECHO: Estaca 136+0,00 (Urupá) – Estaca 2284+0,00 Rua Amapá (Mirante da Serra)	EXTENSÃO: 21,28 km	LOTE: 01	
								TÍTULO: SEÇÕES TRANSVERSAIS DE TERRAPLENAGEM		FOLHA: ST-317	
										ESCALA: 1:200	

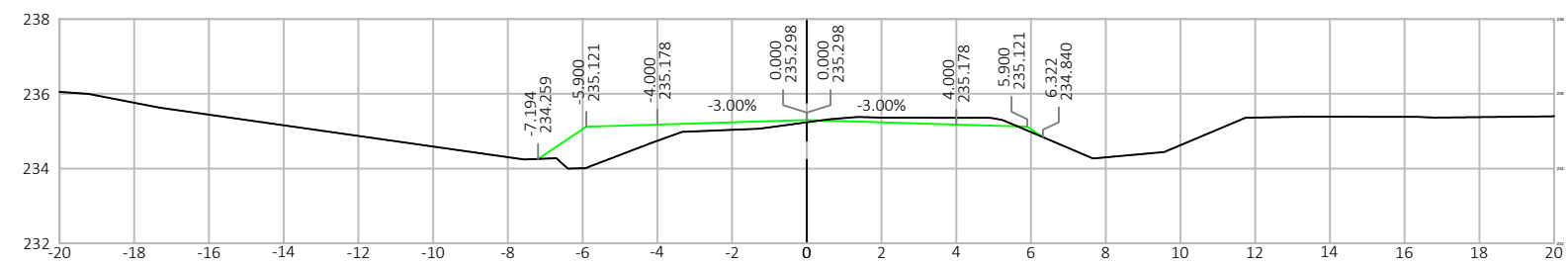


Nº.	DATA	APROVAÇÃO DO DER / RO	AUTORIA	APROVAÇÃO	DOCUMENTO	OBSERVAÇÕES:	 CONVEXA PROJETOS E SERVIÇOS DE ENGENHARIA LTDA	 GOVERNO DE RONDÔNIA DEPARTAMENTO DE ESTRADAS, RODAGENS, INFRAESTRUTURA E SERVIÇOS PÚBLICOS	GOVERNO DO ESTADO DE RONDÔNIA						
									DEPARTAMENTO DE ESTRADAS, RODAGENS, INFRAESTRUTURA E SERVIÇOS PÚBLICOS						
									REVISÃO, ADEQUAÇÃO E ATUALIZAÇÃO DE PROJETO EXECUTIVO DE ENGENHARIA						
									RODovia:	RO-010	SEGMENTO:	Estaca 136+0,00 à Estaca 1200+0,00			
									TRECHO:	Estaca 136+0,00 (Urupá) – Estaca 2284+0,00 Rua Amapá (Mirante da Serra)		EXTENSÃO:	21,28 km	LOTE:	01
									TÍTULO:	SEÇÕES TRANSVERSAIS DE TERRAPLENAGEM				FOLHA:	ST-318
											ESCALA:	1:200			

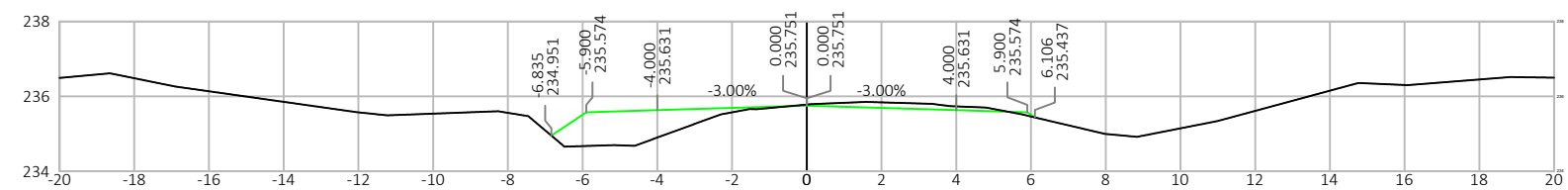


Nº.	DATA	APROVAÇÃO DO DER / RO	AUTORIA	APROVAÇÃO	DOCUMENTO	OBSERVAÇÕES:	 PROJETOS E SERVIÇOS DE ENGENHARIA LTDA	 GOVERNO DE RONDÔNIA DEPARTAMENTO DE ESTRADAS, RODAGENS, INFRAESTRUTURA E SERVIÇOS PÚBLICOS	GOVERNO DO ESTADO DE RONDÔNIA				
DEPARTAMENTO DE ESTRADAS, RODAGENS, INFRAESTRUTURA E SERVIÇOS PÚBLICOS													
REVISÃO, ADEQUAÇÃO E ATUALIZAÇÃO DE PROJETO EXECUTIVO DE ENGENHARIA													
RODOVIA:		RO-010		SEGMENTO:					Estaca 136+0,00 à Estaca 1200+0,00				
TRECHO:		Estaca 136+0,00 (Urupá) – Estaca 2284+0,00 Rua Amapá (Mirante da Serra)							EXTENSÃO:		21,28 km	LOTE:	01
TÍTULO:									SEÇÕES TRANSVERSAIS DE TERRAPLENAGEM			FOLHA:	ST-319
											ESCALA:	1:200	

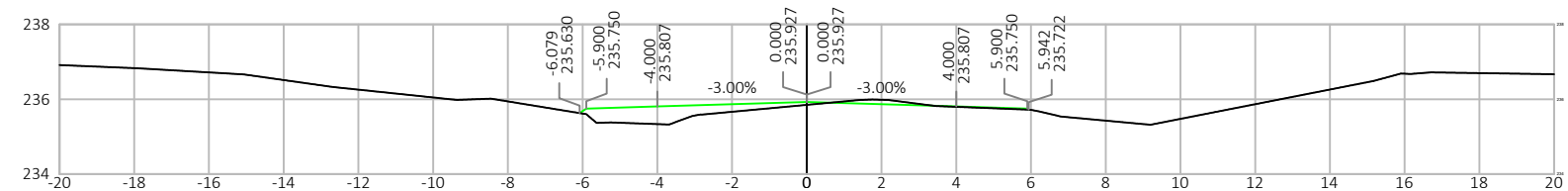
Estaca: 929+0.00





Estaca: 930+0.00

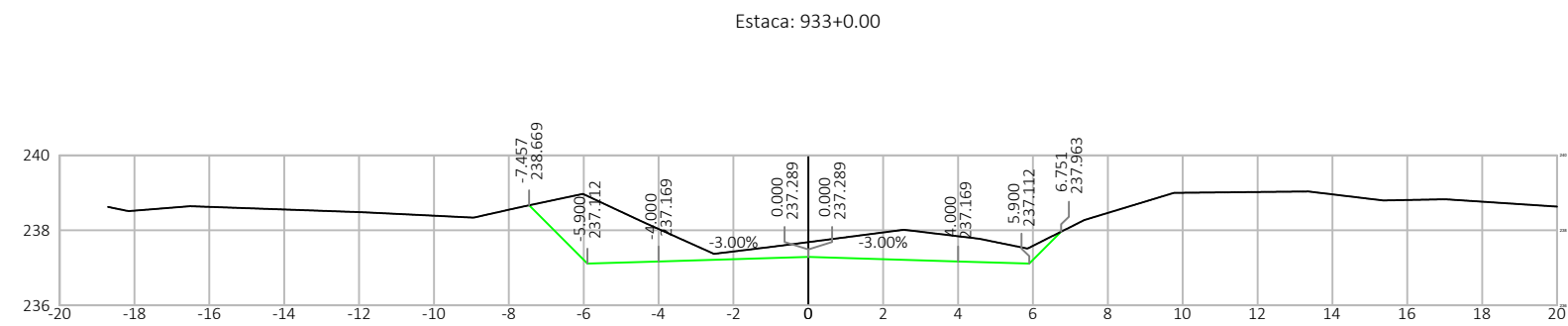
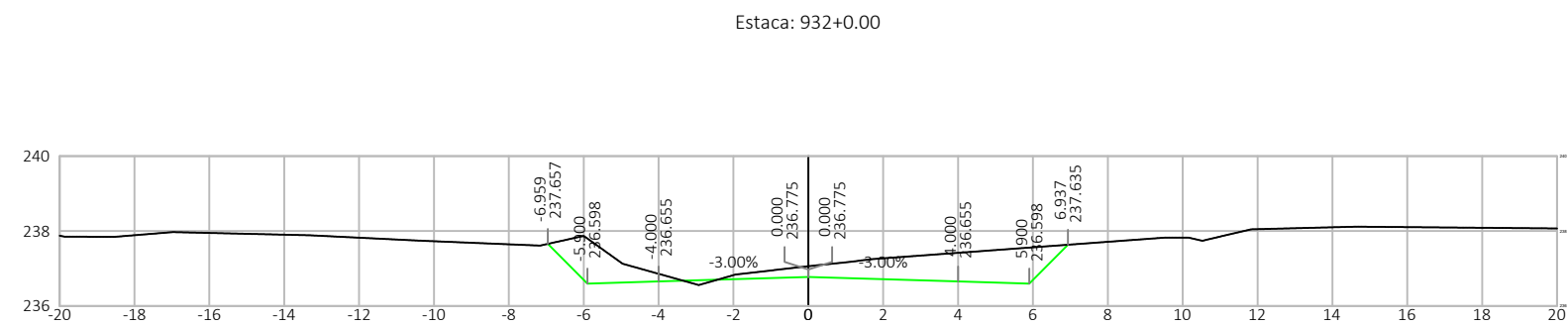
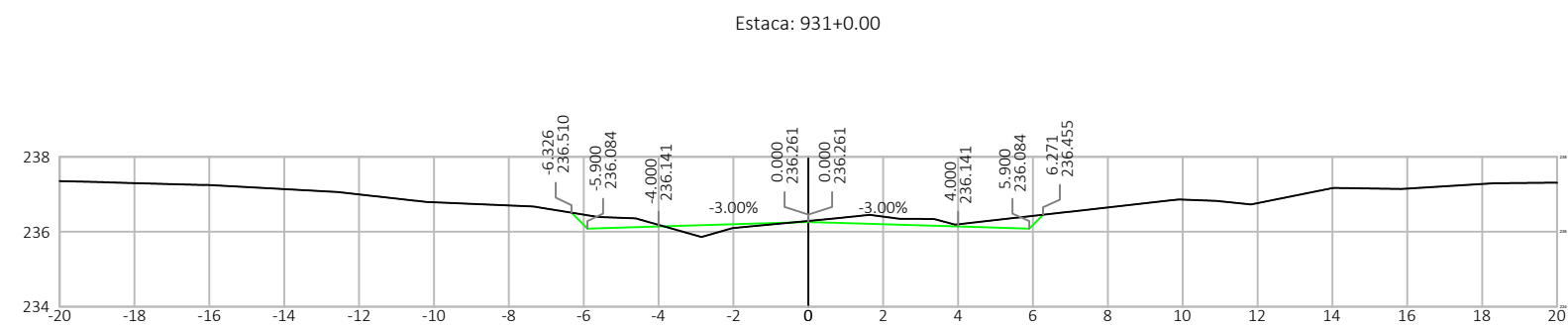




Estaca: 930+7.00

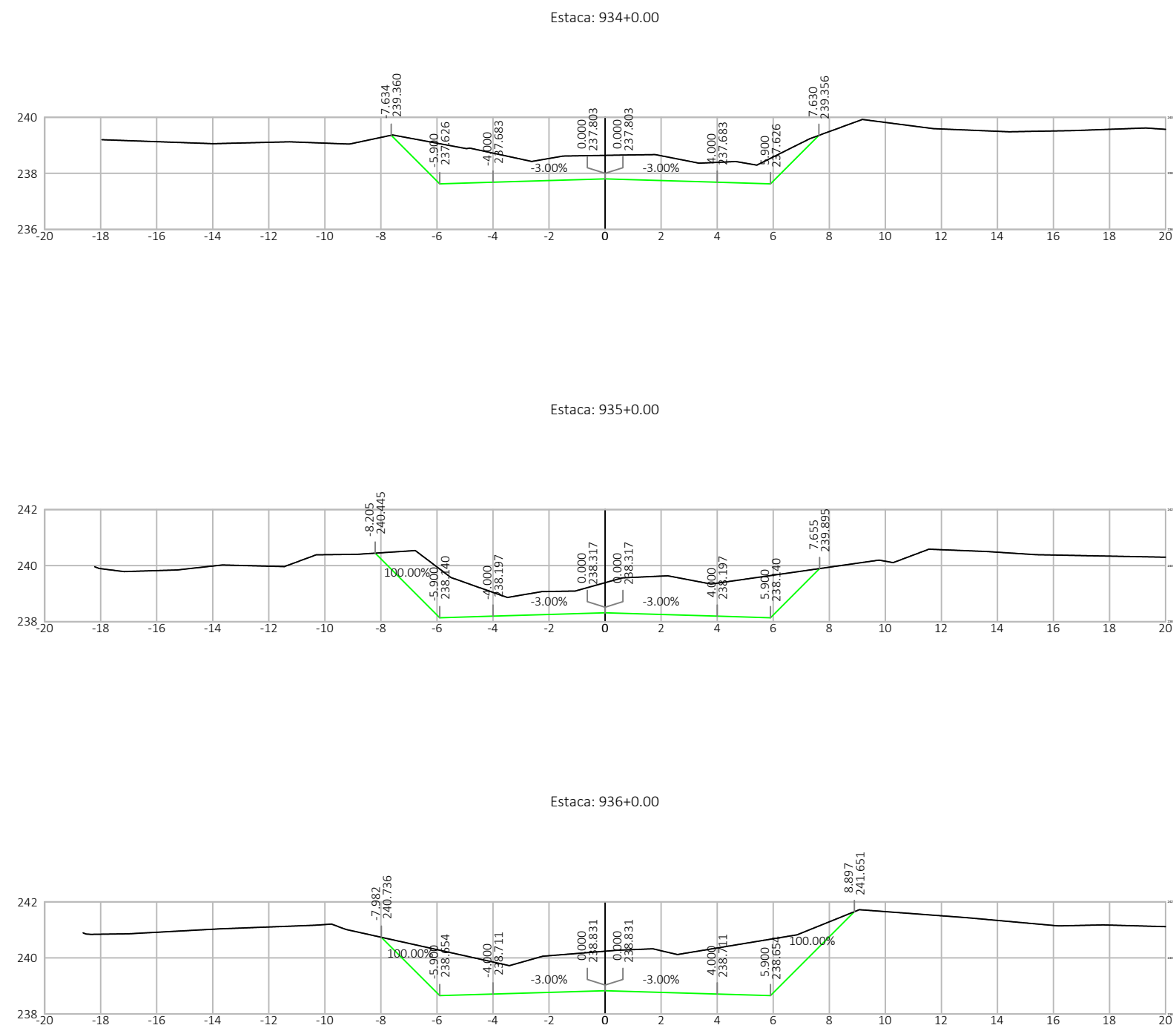




Nº.	DATA	APROVAÇÃO DO DER / RO	AUTORIA	APROVAÇÃO	DOCUMENTO	OBSERVAÇÕES:
						<div style="text-align: center;">  <p>CONVEXA</p> <p>PROJETOS E SERVIÇOS DE ENGENHARIA LTDA</p> </div> <div style="text-align: center; margin-top: 20px;">  <p>GOVERNO DE RONDÔNIA DEPARTAMENTO DE ESTRADAS, RODAGENS, INFRAESTRUTURA E SERVIÇOS PÚBLICOS</p> </div>

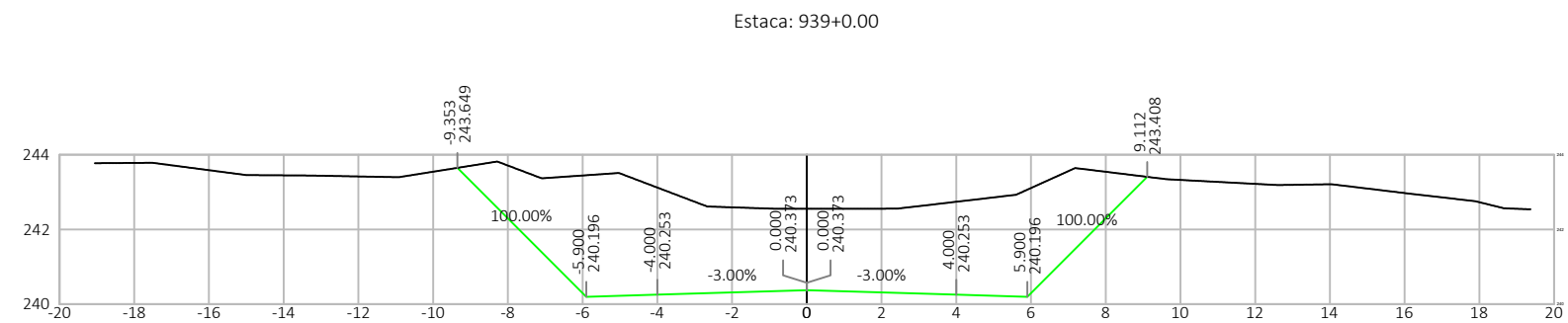
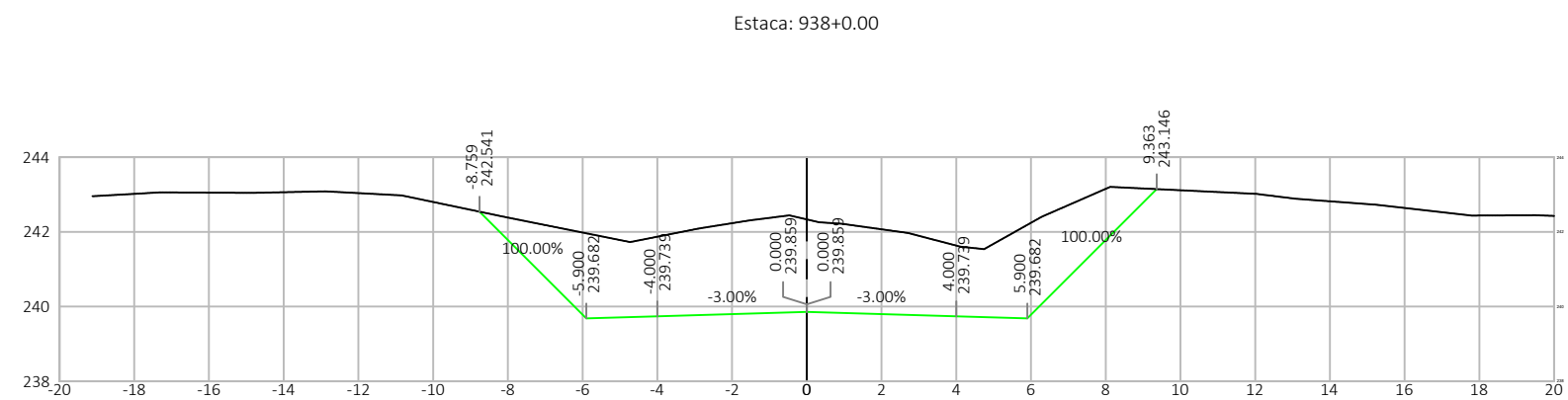
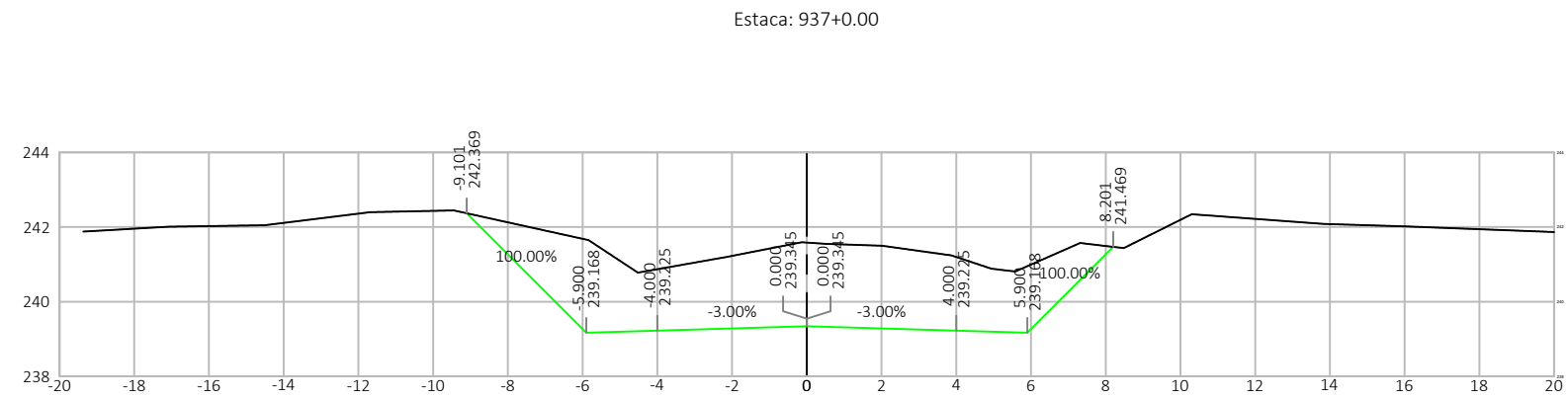
GOVERNO DO ESTADO DE RONDÔNIA			
DEPARTAMENTO DE ESTRADAS, RODAGENS, INFRAESTRUTURA E SERVIÇOS PÚBLICOS			
REVISÃO, ADEQUAÇÃO E ATUALIZAÇÃO DE PROJETO EXECUTIVO DE ENGENHARIA			
RODovia:	RO-010	SEGMENTo:	Estaca 136+0,00 à Estaca 1200+0,00
TRECHO:	Estaca 136+0,00 (Urupá) – Estaca 2284+0,00 Rua Anapá (Mirante da Serra)	EXTENSÃO:	21,28 km
		LOTE:	01
TÍTULO:			FOLHA:
SEÇÕES TRANSVERSAIS DE TERRAPLENAGEM			ST-320
			ESCALA:
			1:200





Nº.	DATA	APROVAÇÃO DO DER / RO	AUTORIA	APROVAÇÃO	DOCUMENTO	OBSERVAÇÕES:	 CONVEXA PROJETOS E SERVIÇOS DE ENGENHARIA LTDA	 GOVERNO DE RONDÔNIA DEPARTAMENTO DE ESTRADAS, RODAGENS, INFRAESTRUTURA E SERVIÇOS PÚBLICOS	GOVERNO DO ESTADO DE RONDÔNIA						
									DEPARTAMENTO DE ESTRADAS, RODAGENS, INFRAESTRUTURA E SERVIÇOS PÚBLICOS						
									REVISÃO, ADEQUAÇÃO E ATUALIZAÇÃO DE PROJETO EXECUTIVO DE ENGENHARIA						
									RODOVIA:	RO-010	SEGMENTO:	Estaca 136+0,00 à Estaca 1200+0,00			
									TRECHO:	Estaca 136+0,00 (Urupá) – Estaca 2284+0,00 Rua Amapá (Mirante da Serra)		EXTENSÃO:	21,28 km	LOTE:	01
									TÍTULO:	SEÇÕES TRANSVERSAIS DE TERRAPLENAGEM				FOLHA:	ST-321
														ESCALA:	1:200



Nº.	DATA	APROVAÇÃO DO DER / RO	AUTORIA	APROVAÇÃO	DOCUMENTO	OBSERVAÇÕES:	 CONVEXA PROJETOS E SERVIÇOS DE ENGENHARIA LTDA	 GOVERNO DE RONDÔNIA DEPARTAMENTO DE ESTRADAS, RODAGENS, INFRAESTRUTURA E SERVIÇOS PÚBLICOS	GOVERNO DO ESTADO DE RONDÔNIA						
									DEPARTAMENTO DE ESTRADAS, RODAGENS, INFRAESTRUTURA E SERVIÇOS PÚBLICOS						
									REVISÃO, ADEQUAÇÃO E ATUALIZAÇÃO DE PROJETO EXECUTIVO DE ENGENHARIA						
									RODOVIA:	RO-010	SEGMENTO:	Estaca 136+0,00 à Estaca 1200+0,00			
									TRECHO:	Estaca 136+0,00 (Urupá) – Estaca 2284+0,00 Rua Amapá (Mirante da Serra)		EXTENSÃO:	21,28 km	LOTE:	01
									TÍTULO:	SEÇÕES TRANSVERSAIS DE TERRAPLENAGEM				FOLHA:	ST-322
											ESCALA:	1:200			



Nº.	DATA	APROVAÇÃO DO DER / RO	AUTORIA	APROVAÇÃO	DOCUMENTO	OBSERVAÇÕES:
						<div style="text-align: center;">  <p>CONVEXA</p> <p>PROJETOS E SERVIÇOS DE ENGENHARIA LTDA</p> </div> <div style="text-align: center;">  <p>GOVERNO DE RONDÔNIA DEPARTAMENTO DE ESTRADAS, RODAGENS, INFRAESTRUTURA E SERVIÇOS PÚBLICOS</p> </div>

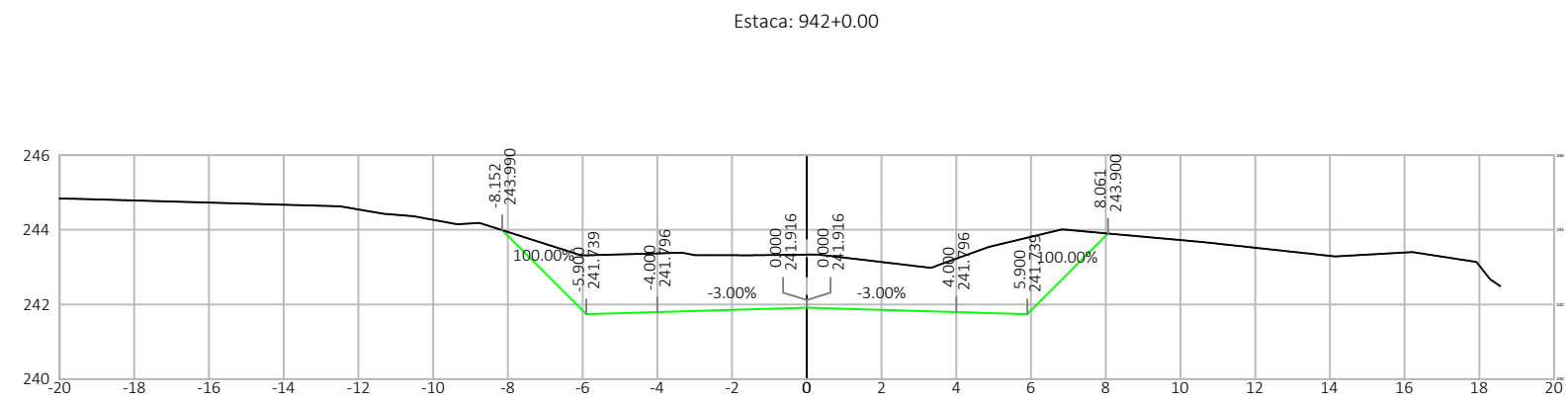
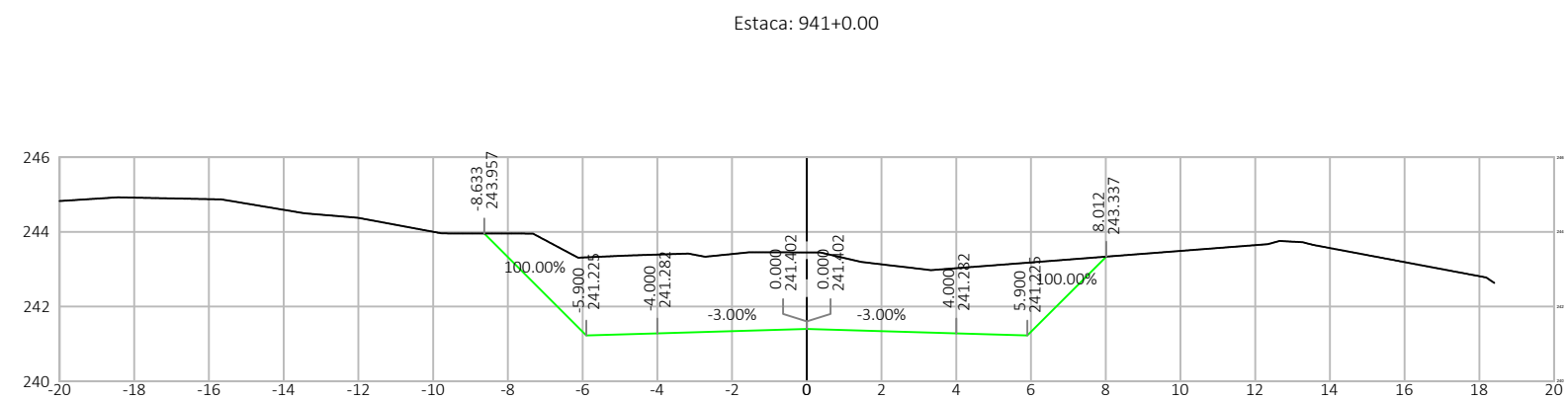
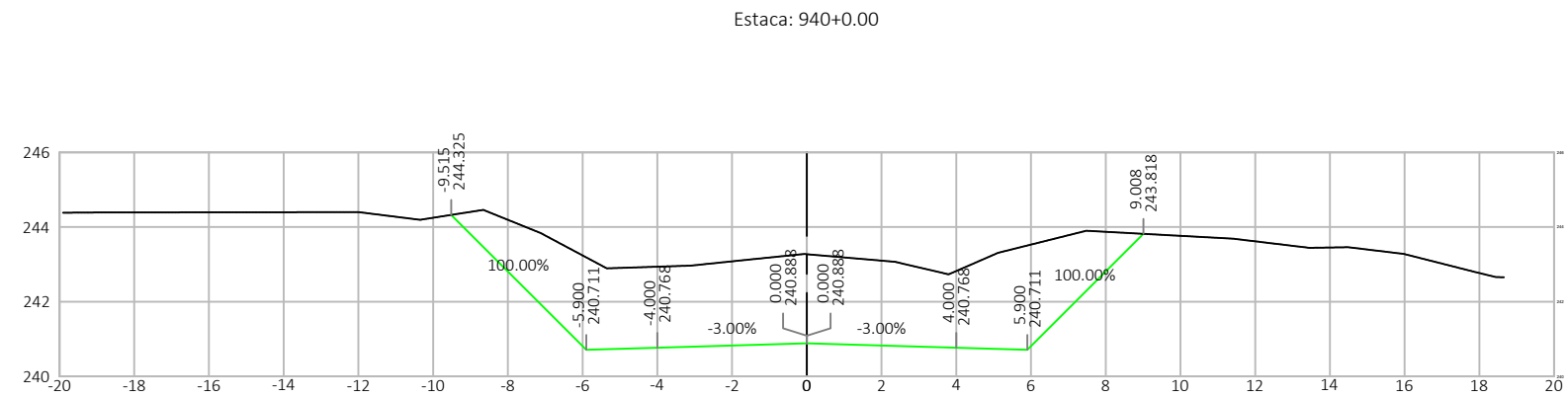
GOVERNO DO ESTADO DE RONDÔNIA



DEPARTAMENTO DE ESTRADAS, RODAGENS, INFRAESTRUTURA E SERVIÇOS PÚBLICOS

REVISÃO, ADEQUAÇÃO E ATUALIZAÇÃO DE PROJETO EXECUTIVO DE ENGENHARIA

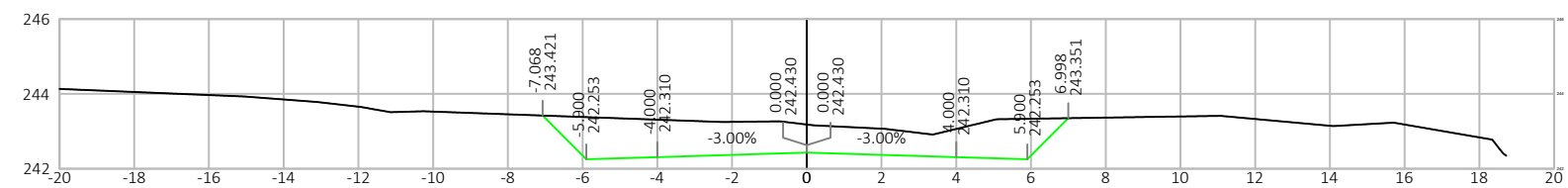
<small>RODOVIA:</small>	RO-010	<small>SEGMENTO:</small>	Estaca 136+0,00 à Estaca 1200+0,00	
<small>TRECHO:</small>	Estaca 136+0,00 (Urupá) – Estaca 2284+0,00 Rua Amapá (Mirante da Serra)		<small>EXTENSÃO:</small>	21,28 km
<small>TÍTULO:</small>			SEÇÕES TRANSVERSAIS DE TERRAPLENAGEM	

<small>LOTE:</small>	01
<small>FOLHA:</small>	ST-323
<small>ESCALA:</small>	1:200

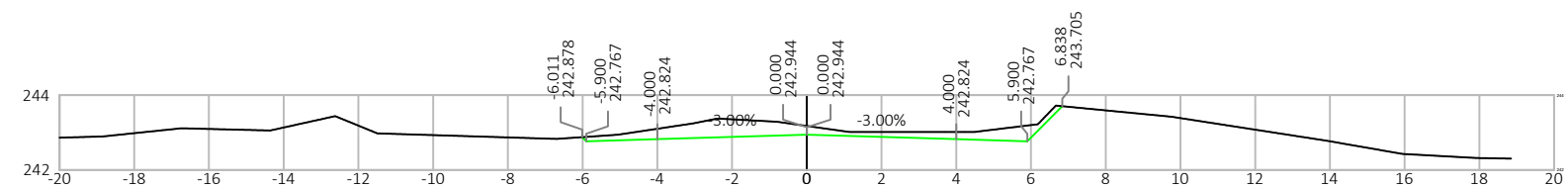


Nº.	DATA	APROVAÇÃO DO DER / RO	AUTORIA	APROVAÇÃO	DOCUMENTO	OBSERVAÇÕES:
						<div style="text-align: center;">  <p>CONVEXA</p> <p>PROJETOS E SERVIÇOS DE ENGENHARIA LTDA</p> </div> <div style="text-align: center;">  <p>GOVERNO DE RONDÔNIA DEPARTAMENTO DE ESTRADAS, RODAGENS, INFRAESTRUTURA E SERVIÇOS PÚBLICOS</p> </div>

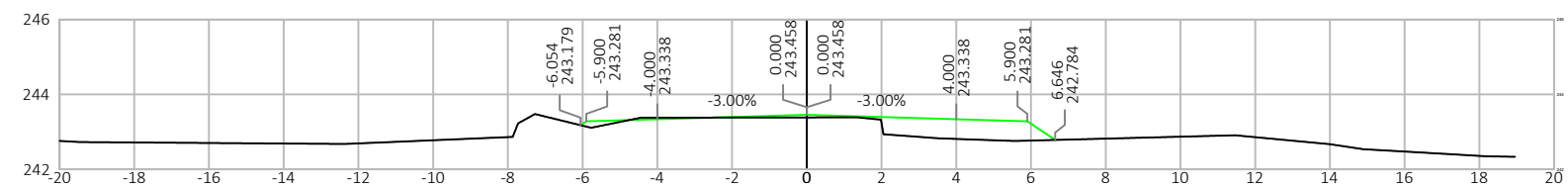
Estaca: 943+0.00





Estaca: 944+0.00

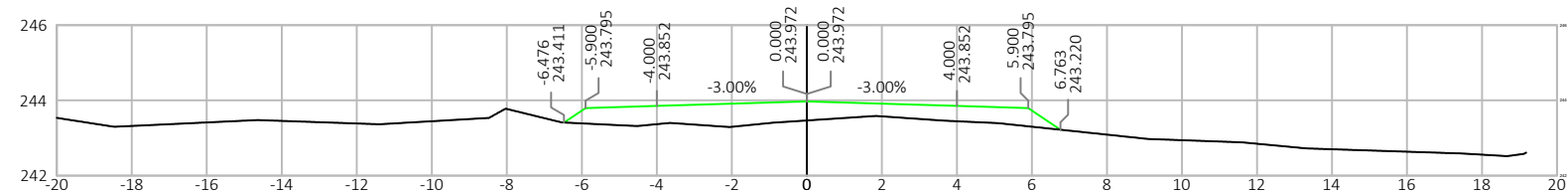


Estaca: 945+0.00

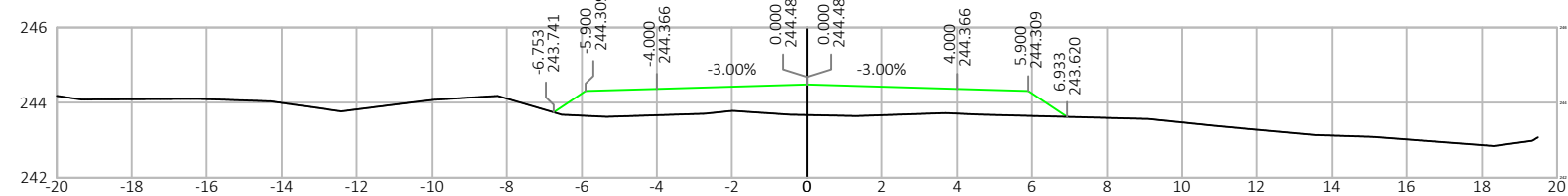


Nº.	DATA	APROVAÇÃO DO DER / RO	AUTORIA	APROVAÇÃO	DOCUMENTO	OBSERVAÇÕES:	  GOVERNO DE RONDÔNIA DEPARTAMENTO DE ESTRADAS, RODAGENS, INFRAESTRUTURA E SERVIÇOS PÚBLICOS	GOVERNO DO ESTADO DE RONDÔNIA DEPARTAMENTO DE ESTRADAS, RODAGENS, INFRAESTRUTURA E SERVIÇOS PÚBLICOS REVISÃO, ADEQUAÇÃO E ATUALIZAÇÃO DE PROJETO EXECUTIVO DE ENGENHARIA			
								RODOVIA: RO-010	SEGMENTO: Estaca 136+0,00 à Estaca 1200+0,00		
								TRECHO: Estaca 136+0,00 (Urupá) – Estaca 2284+0,00 Rua Amapá (Mirante da Serra)	EXTENSÃO: 21,28 km	LOTE: 01	
								TÍTULO: SEÇÕES TRANSVERSAIS DE TERRAPLENAGEM			FOLHA: ST-325
											ESCALA: 1:200

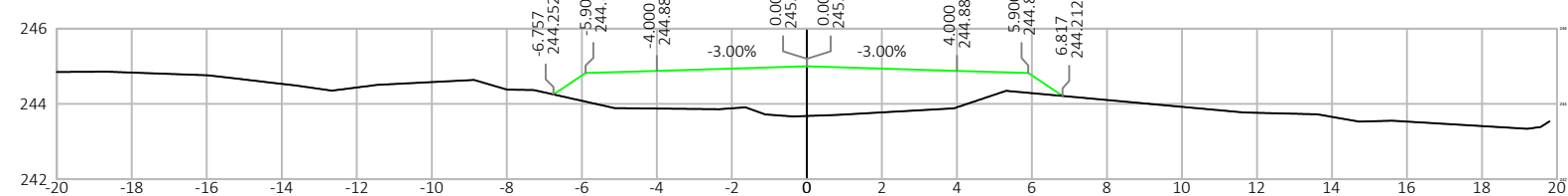
Estaca: 946+0.00





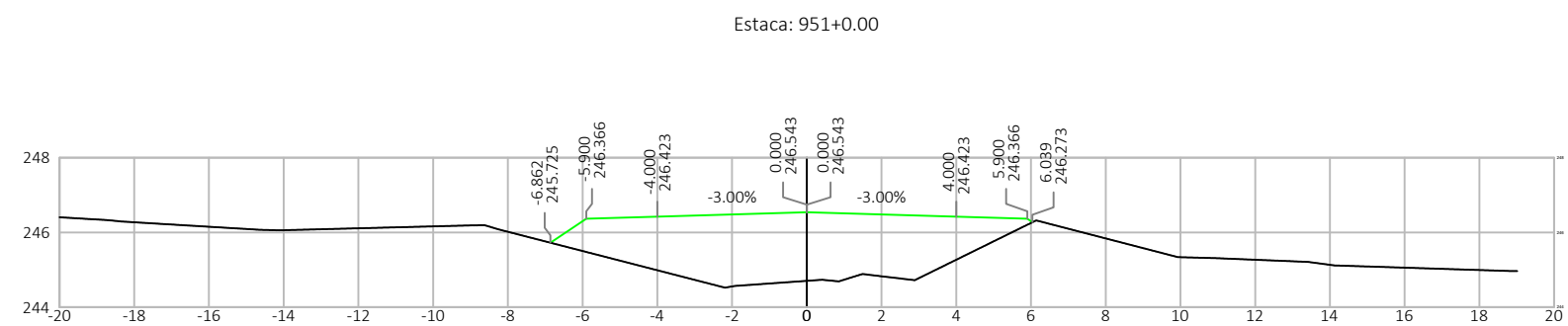
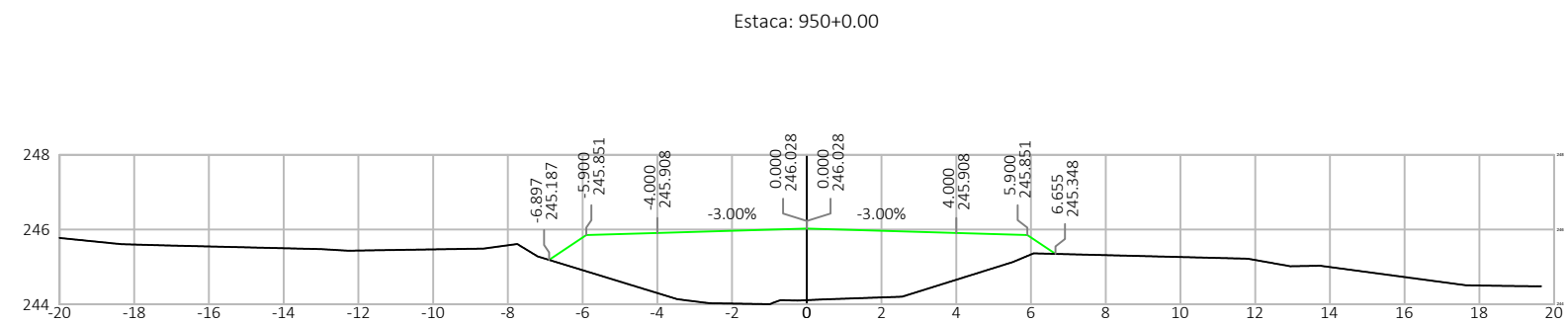
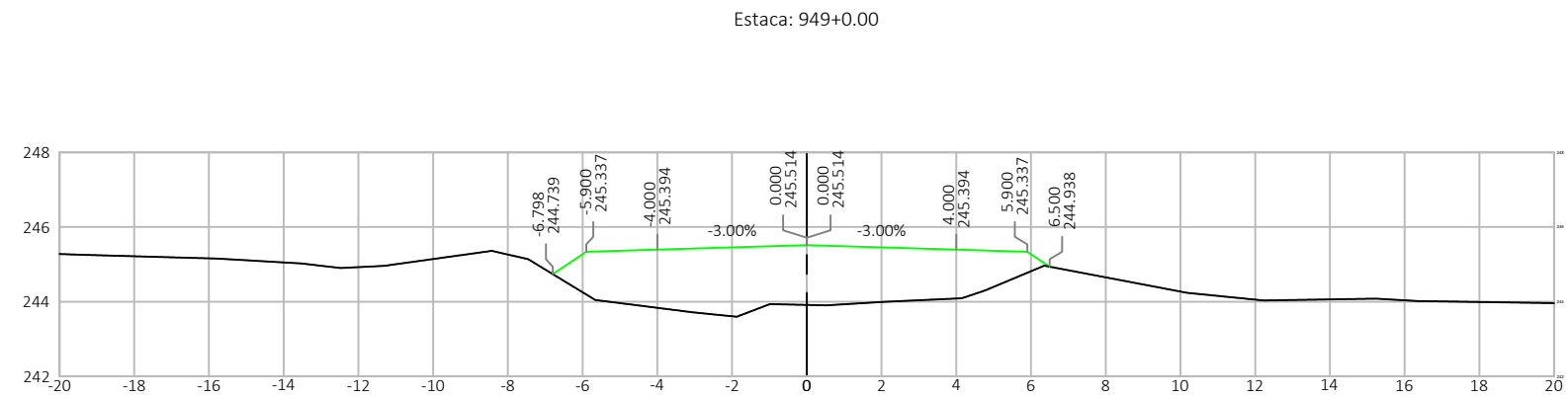
Estaca: 947+0.00







Estaca: 948+0.00





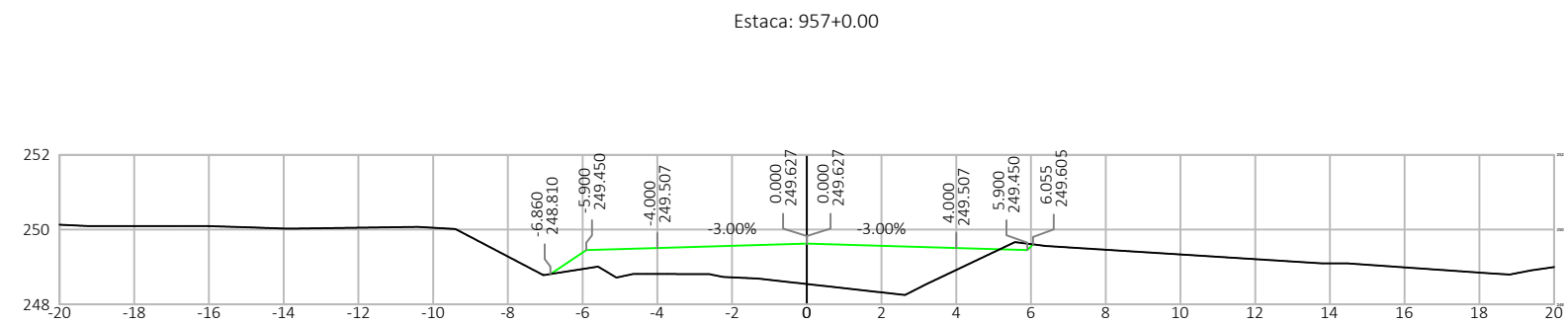
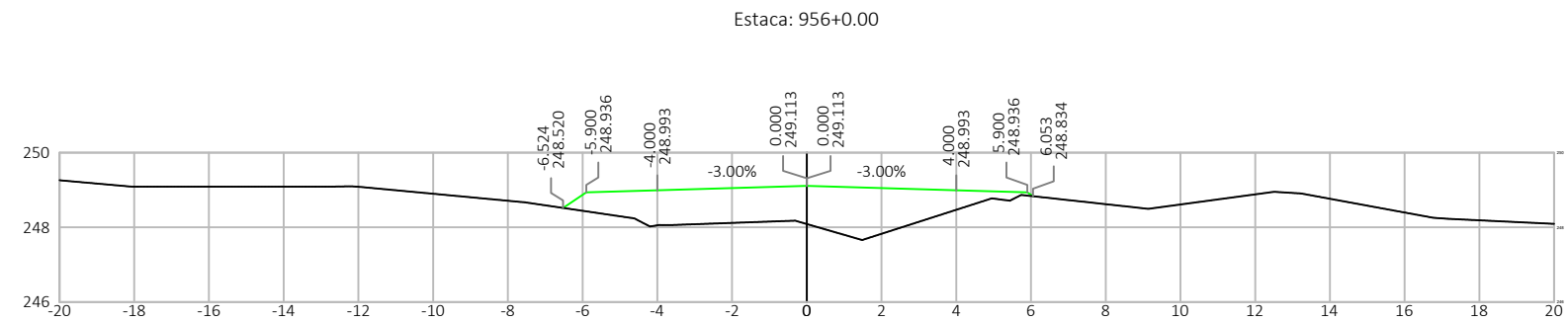
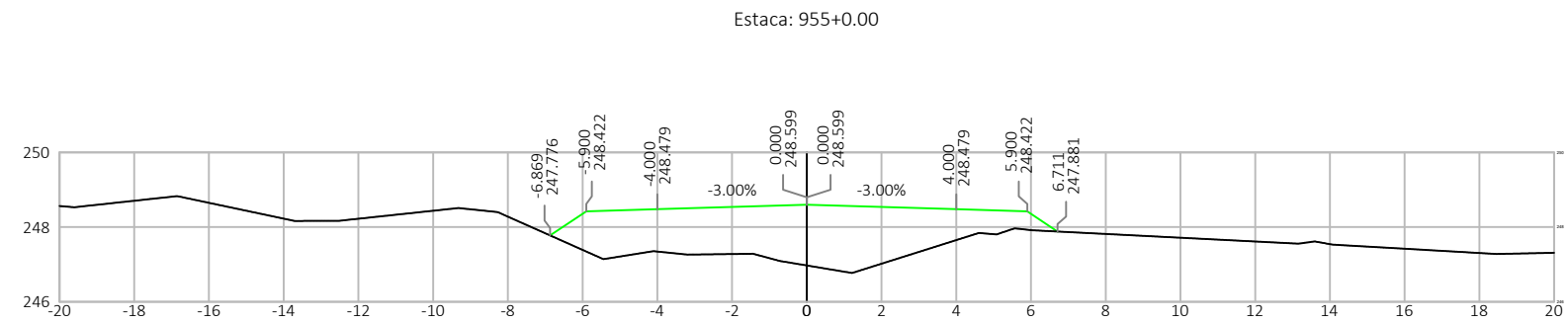
Nº.	DATA	APROVAÇÃO DO DER / RO	AUTORIA	APROVAÇÃO	DOCUMENTO	OBSERVAÇÕES:	 CONVEXA PROJETOS E SERVIÇOS DE ENGENHARIA LTDA	 GOVERNO DE RONDÔNIA DEPARTAMENTO DE ESTRADAS, RODAGENS, INFRAESTRUTURA E SERVIÇOS PÚBLICOS	GOVERNO DO ESTADO DE RONDÔNIA						
									DEPARTAMENTO DE ESTRADAS, RODAGENS, INFRAESTRUTURA E SERVIÇOS PÚBLICOS						
									REVISÃO, ADEQUAÇÃO E ATUALIZAÇÃO DE PROJETO EXECUTIVO DE ENGENHARIA						
									RODOVIA:	RO-010	SEGMENTO:	Estaca 136+0,00 à Estaca 1200+0,00			
									TRECHO:	Estaca 136+0,00 (Urupá) – Estaca 2284+0,00 Rua Amapá (Mirante da Serra)		EXTENSÃO:	21,28 km	LOTE:	01
									TÍTULO:	SEÇÕES TRANSVERSAIS DE TERRAPLENAGEM				FOLHA:	ST-326
														ESCALA:	1:200





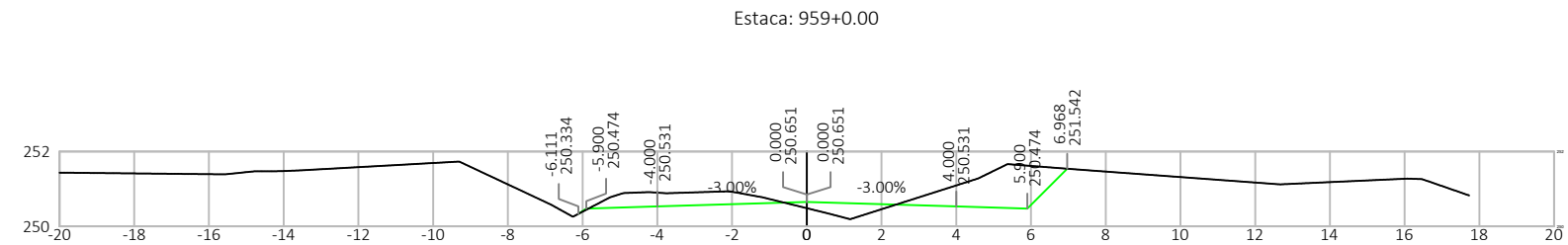
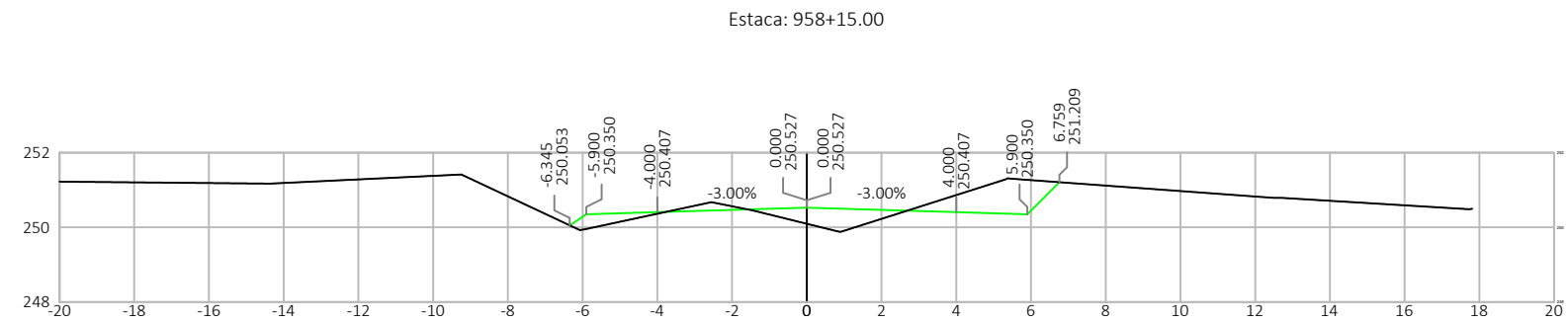
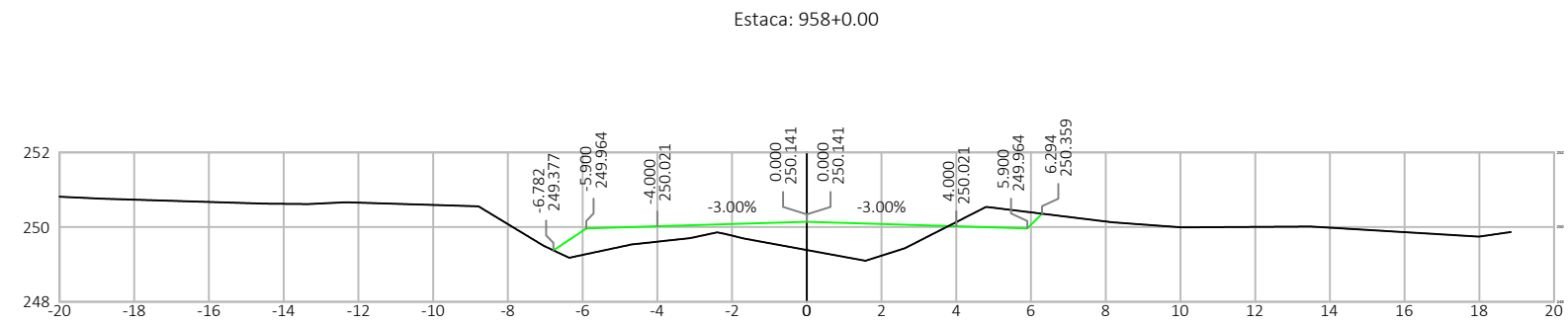
Nº.	DATA	APROVAÇÃO DO DER / RO	AUTORIA	APROVAÇÃO	DOCUMENTO	OBSERVAÇÕES:	 PROJETOS E SERVIÇOS DE ENGENHARIA LTDA	 GOVERNO DE RONDÔNIA DEPARTAMENTO DE ESTRADAS, RODAGENS, INFRAESTRUTURA E SERVIÇOS PÚBLICOS	GOVERNO DO ESTADO DE RONDÔNIA DEPARTAMENTO DE ESTRADAS, RODAGENS, INFRAESTRUTURA E SERVIÇOS PÚBLICOS REVISÃO, ADEQUAÇÃO E ATUALIZAÇÃO DE PROJETO EXECUTIVO DE ENGENHARIA						
									RODovia:	RO-010	SEGMENTO:	Estaca 136+0,00 à Estaca 1200+0,00			
									TRECHO:	Estaca 136+0,00 (Urupá) – Estaca 2284+0,00 Rua Amapá (Mirante da Serra)		EXTENSÃO:	21,28 km	LOTE:	01
									TÍTULO:	SEÇÕES TRANSVERSAIS DE TERRAPLENAGEM				FOLHA:	ST-327
														ESCALA:	1:200





Nº.	DATA	APROVAÇÃO DO DER / RO	AUTORIA	APROVAÇÃO	DOCUMENTO	OBSERVAÇÕES:
						<div style="text-align: center;">  <p>CONVEXA</p> <p>PROJETOS E SERVIÇOS DE ENGENHARIA LTDA</p> </div> <div style="text-align: center;">  <p>GOVERNO DE RONDÔNIA DEPARTAMENTO DE ESTRADAS, RODAGENS, INFRAESTRUTURA E SERVIÇOS PÚBLICOS</p> </div>

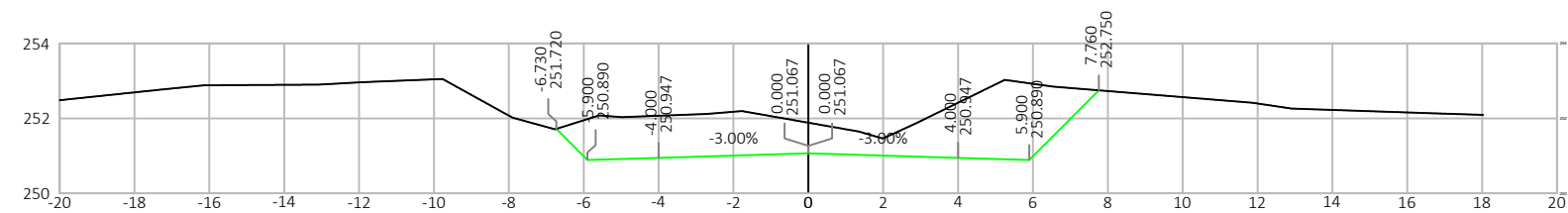


Nº.	DATA	APROVAÇÃO DO DER / RO	AUTORIA	APROVAÇÃO	DOCUMENTO	OBSERVAÇÕES:
						<div><div><p>CONVEXA</p><p>PROJETOS E SERVIÇOS DE ENGENHARIA LTDA</p></div><div><p>GOVERNO DE RONDÔNIA DEPARTAMENTO DE ESTRADAS, RODAGENS, INFRAESTRUTURA E SERVIÇOS PÚBLICOS</p></div><div><div><div>GOVERNO DO ESTADO DE RONDÔNIA</div><div>DEPARTAMENTO DE ESTRADAS, RODAGENS, INFRAESTRUTURA E SERVIÇOS PÚBLICOS</div></div><div><div>REVISÃO, ADEQUAÇÃO E ATUALIZAÇÃO DE PROJETO EXECUTIVO DE ENGENHARIA</div><div><div>RODOVIA:RO-010</div><div>SEGMENTO:Estaca 136+0,00 à Estaca 1200+0,00</div></div><div><div>TRECHO:Estaca 136+0,00 (Urupá) – Estaca 2284+0,00 Rua Amapá (Mirante da Serra)</div><div>EXTENSÃO:21,28 km</div><div>LOTE:01</div></div><div><div>TÍTULO:SEÇÕES TRANSVERSAIS DE TERRAPLENAGEM</div><div>FOLHA:ST-329</div><div>ESCALA:1:200</div></div></div></div></div>

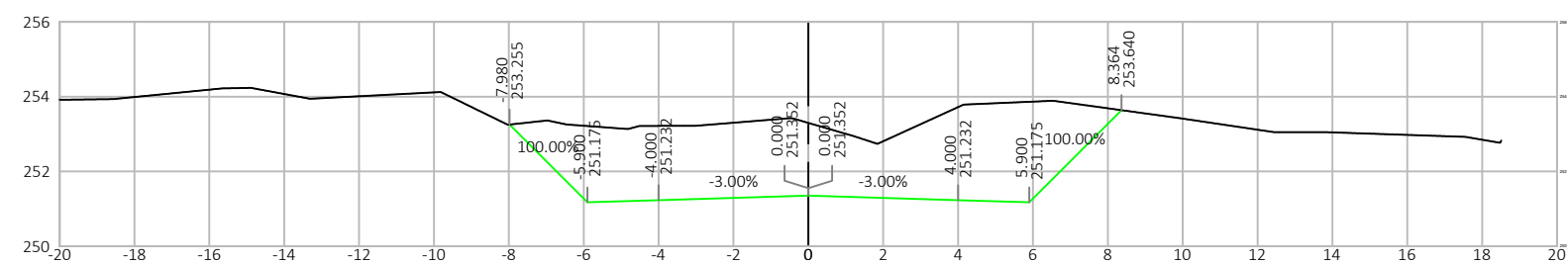


Nº.	DATA	APROVAÇÃO DO DER / RO	AUTORIA	APROVAÇÃO	DOCUMENTO	OBSERVAÇÕES:	  <p>GOVERNO DE RONDÔNIA DEPARTAMENTO DE ESTRADAS, RODAGENS, INFRAESTRUTURA E SERVIÇOS PÚBLICOS</p>	<p align="center">GOVERNO DO ESTADO DE RONDÔNIA</p> <p align="center">DEPARTAMENTO DE ESTRADAS, RODAGENS, INFRAESTRUTURA E SERVIÇOS PÚBLICOS</p> <p align="center">REVISÃO, ADEQUAÇÃO E ATUALIZAÇÃO DE PROJETO EXECUTIVO DE ENGENHARIA</p>			
								<p>RODOVIA: RO-010 SEGMENTO: Estaca 136+0,00 à Estaca 1200+0,00</p>			
								<p>TRECHO: Estaca 136+0,00 (Urupá) – Estaca 2284+0,00 Rua Amapá (Mirante da Serra) EXTENSÃO: 21,28 km LOTE: 01</p>			
								<p>TÍTULO: SEÇÕES TRANSVERSAIS DE TERRAPLENAGEM FOLHA: ST-330</p>			
								<p>ESCALA: 1:200</p>			

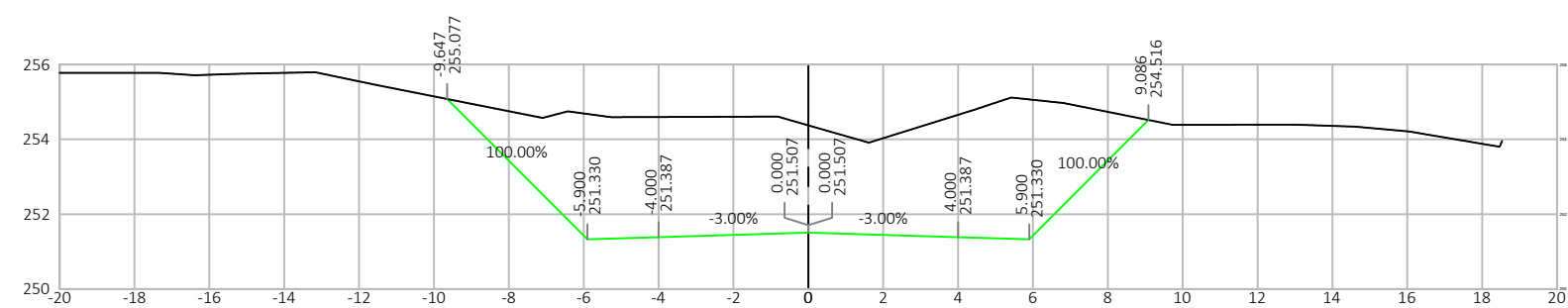
Estaca: 960+0.00





Estaca: 961+0.00

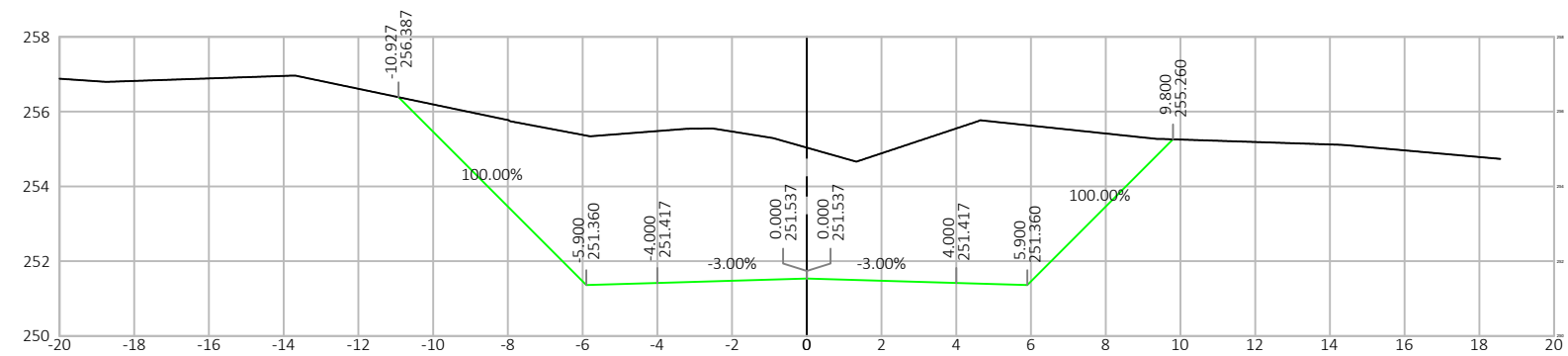


Estaca: 962+0.00

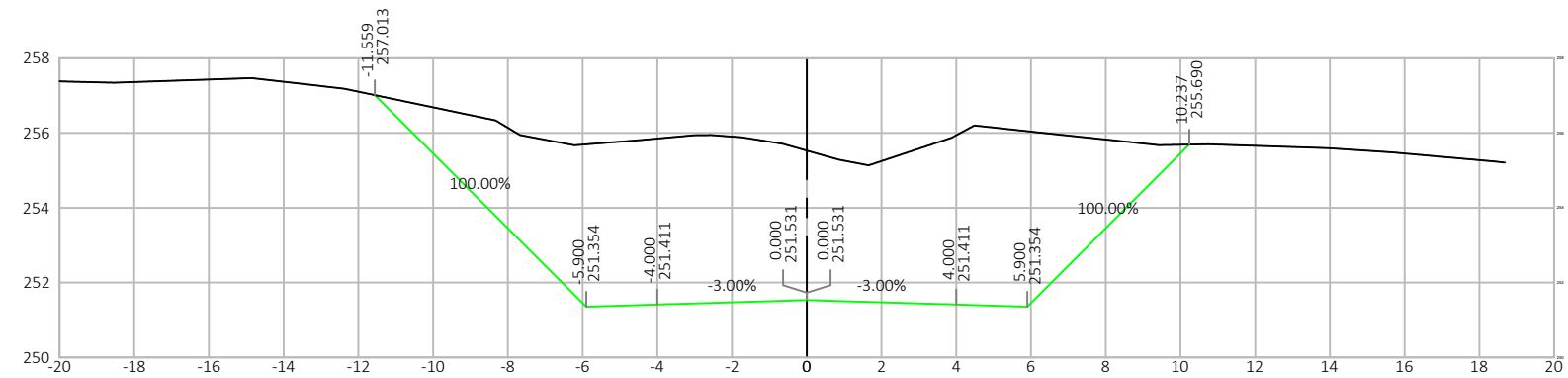




Nº.	DATA	APROVAÇÃO DO DER / RO	AUTORIA	APROVAÇÃO	DOCUMENTO	OBSERVAÇÕES:	 CONVEXA PROJETOS E SERVIÇOS DE ENGENHARIA LTDA	 GOVERNO DE RONDÔNIA DEPARTAMENTO DE ESTRADAS, RODAGENS, INFRAESTRUTURA E SERVIÇOS PÚBLICOS	GOVERNO DO ESTADO DE RONDÔNIA								
DEPARTAMENTO DE ESTRADAS, RODAGENS, INFRAESTRUTURA E SERVIÇOS PÚBLICOS																	
REVISÃO, ADEQUAÇÃO E ATUALIZAÇÃO DE PROJETO EXECUTIVO DE ENGENHARIA																	
RODOVIA:		RO-010		SEGMENTO:					Estaca 136+0,00 à Estaca 1200+0,00								
TRECHO:		Estaca 136+0,00 (Urupá) – Estaca 2284+0,00 Rua Amapá (Mirante da Serra)							EXTENSÃO:		21,28 km	LOTE:	01				
TÍTULO:									SEÇÕES TRANSVERSAIS DE TERRAPLENAGEM				FOLHA:	ST-331			
																	ESCALA:

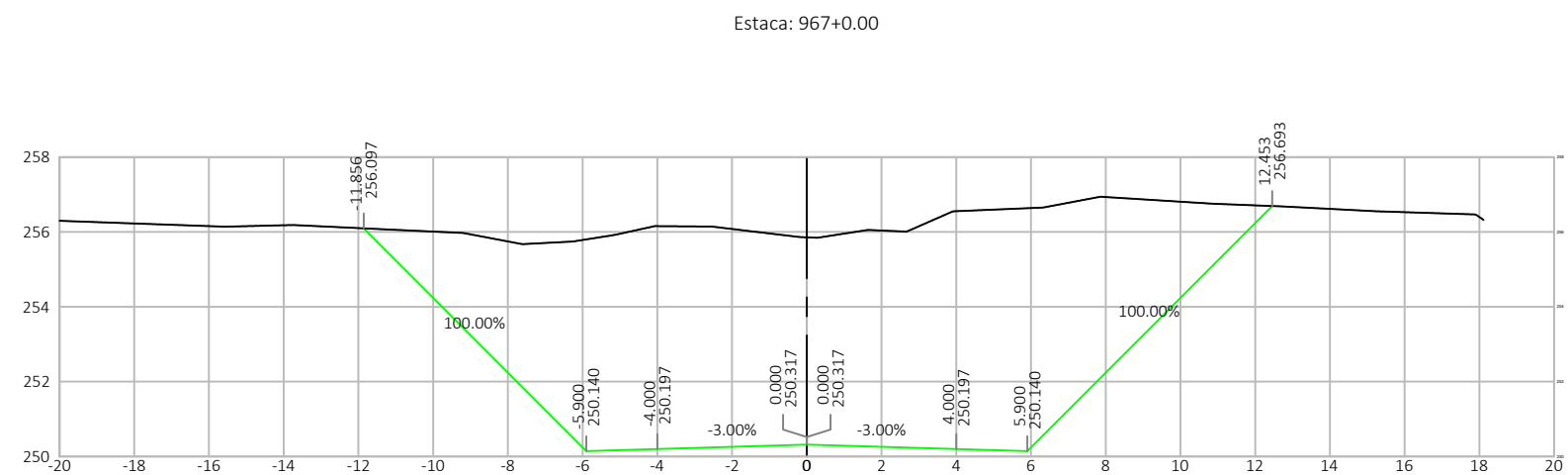
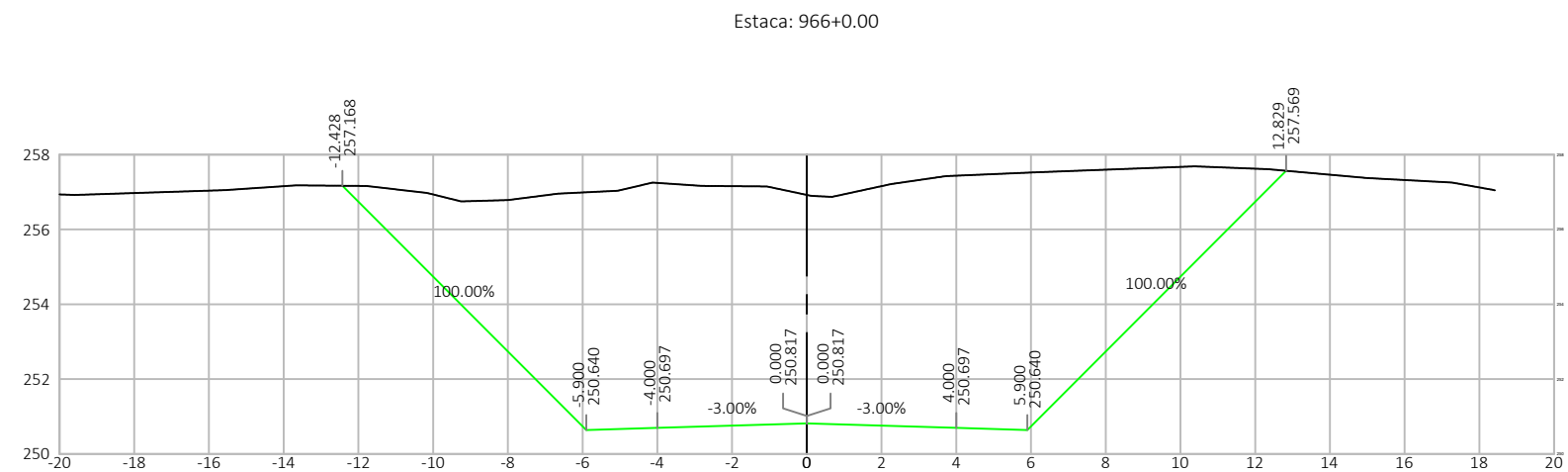
Estaca: 962+13.61





Estaca: 963+0.00

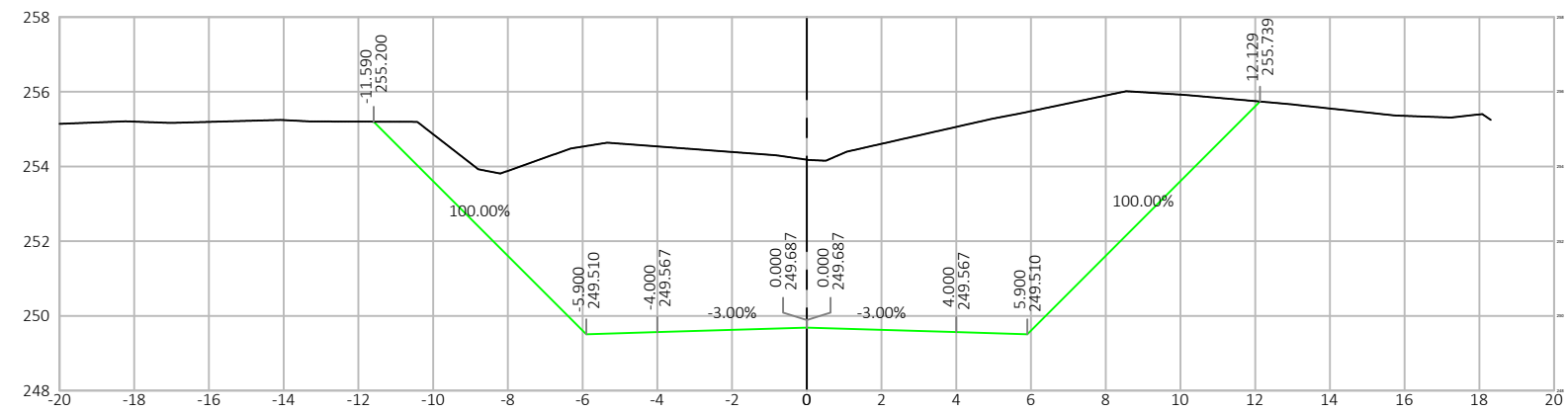


Nº.	DATA	APROVAÇÃO DO DER / RO	AUTORIA	APROVAÇÃO	DOCUMENTO	OBSERVAÇÕES:	 PROJETOS E SERVIÇOS DE ENGENHARIA LTDA	 GOVERNO DE RONDÔNIA DEPARTAMENTO DE ESTRADAS, RODAGENS, INFRAESTRUTURA E SERVIÇOS PÚBLICOS	<table><tr><th colspan="4">GOVERNO DO ESTADO DE RONDÔNIA</th></tr><tr><th colspan="4">DEPARTAMENTO DE ESTRADAS, RODAGENS, INFRAESTRUTURA E SERVIÇOS PÚBLICOS</th></tr><tr><th colspan="4">REVISÃO, ADEQUAÇÃO E ATUALIZAÇÃO DE PROJETO EXECUTIVO DE ENGENHARIA</th></tr><tr><td>RODOVIA:</td><td>RO-010</td><td>SEGMENTO:</td><td>Estaca 136+0,00 à Estaca 1200+0,00</td></tr><tr><td>TRECHO:</td><td>Estaca 136+0,00 (Urupá) – Estaca 2284+0,00 Rua Amapá (Mirante da Serra)</td><td>EXTENSÃO:</td><td>21,28 km</td></tr><tr><td colspan="2">TÍTULO:</td><td colspan="2">SEÇÕES TRANSVERSAIS DE TERRAPLENAGEM</td></tr><tr><td colspan="2"></td><td>LOTE:</td><td>01</td></tr><tr><td colspan="2"></td><td>FOLHA:</td><td>ST-332</td></tr><tr><td colspan="2"></td><td>ESCALA:</td><td>1:200</td></tr></table>	GOVERNO DO ESTADO DE RONDÔNIA				DEPARTAMENTO DE ESTRADAS, RODAGENS, INFRAESTRUTURA E SERVIÇOS PÚBLICOS				REVISÃO, ADEQUAÇÃO E ATUALIZAÇÃO DE PROJETO EXECUTIVO DE ENGENHARIA				RODOVIA:	RO-010	SEGMENTO:	Estaca 136+0,00 à Estaca 1200+0,00	TRECHO:	Estaca 136+0,00 (Urupá) – Estaca 2284+0,00 Rua Amapá (Mirante da Serra)	EXTENSÃO:	21,28 km	TÍTULO:		SEÇÕES TRANSVERSAIS DE TERRAPLENAGEM				LOTE:	01			FOLHA:	ST-332			ESCALA:	1:200
GOVERNO DO ESTADO DE RONDÔNIA																																													
DEPARTAMENTO DE ESTRADAS, RODAGENS, INFRAESTRUTURA E SERVIÇOS PÚBLICOS																																													
REVISÃO, ADEQUAÇÃO E ATUALIZAÇÃO DE PROJETO EXECUTIVO DE ENGENHARIA																																													
RODOVIA:	RO-010	SEGMENTO:	Estaca 136+0,00 à Estaca 1200+0,00																																										
TRECHO:	Estaca 136+0,00 (Urupá) – Estaca 2284+0,00 Rua Amapá (Mirante da Serra)	EXTENSÃO:	21,28 km																																										
TÍTULO:		SEÇÕES TRANSVERSAIS DE TERRAPLENAGEM																																											
		LOTE:	01																																										
		FOLHA:	ST-332																																										
		ESCALA:	1:200																																										

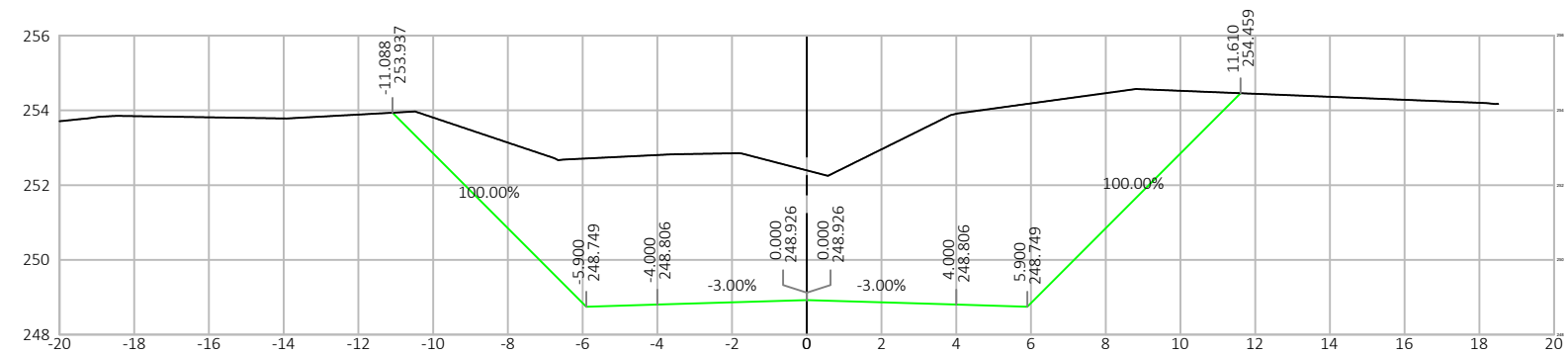




Nº.	DATA	APROVAÇÃO DO DER / RO	AUTORIA	APROVAÇÃO	DOCUMENTO	OBSERVAÇÕES:	<div> PROJETOS E SERVIÇOS DE ENGENHARIA LTDA</div> <div> GOVERNO DE RONDÔNIA DEPARTAMENTO DE ESTRADAS, RODAGENS, INFRAESTRUTURA E SERVIÇOS PÚBLICOS</div>	GOVERNO DO ESTADO DE RONDÔNIA						
								DEPARTAMENTO DE ESTRADAS, RODAGENS, INFRAESTRUTURA E SERVIÇOS PÚBLICOS						
								REVISÃO, ADEQUAÇÃO E ATUALIZAÇÃO DE PROJETO EXECUTIVO DE ENGENHARIA						
								RODOVIA:	RO-010	SEGMENTO:	Estaca 136+0,00 à Estaca 1200+0,00			
								TRECHO:	Estaca 136+0,00 (Urupá) – Estaca 2284+0,00 Rua Amapá (Mirante da Serra)		EXTENSÃO:	21,28 km	LOTE:	01
								TÍTULO:	SEÇÕES TRANSVERSAIS DE TERRAPLENAGEM				FOLHA:	ST-334

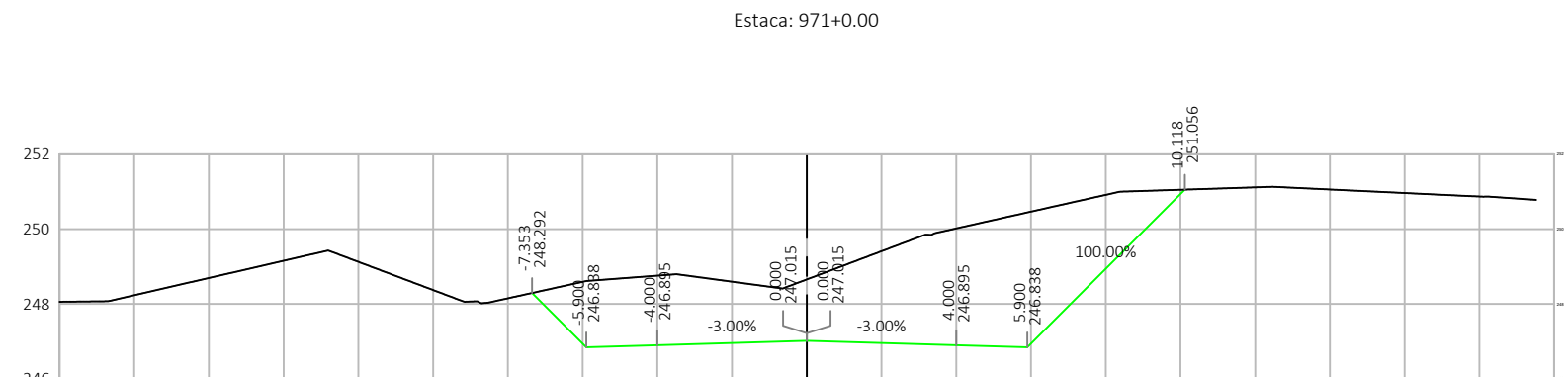
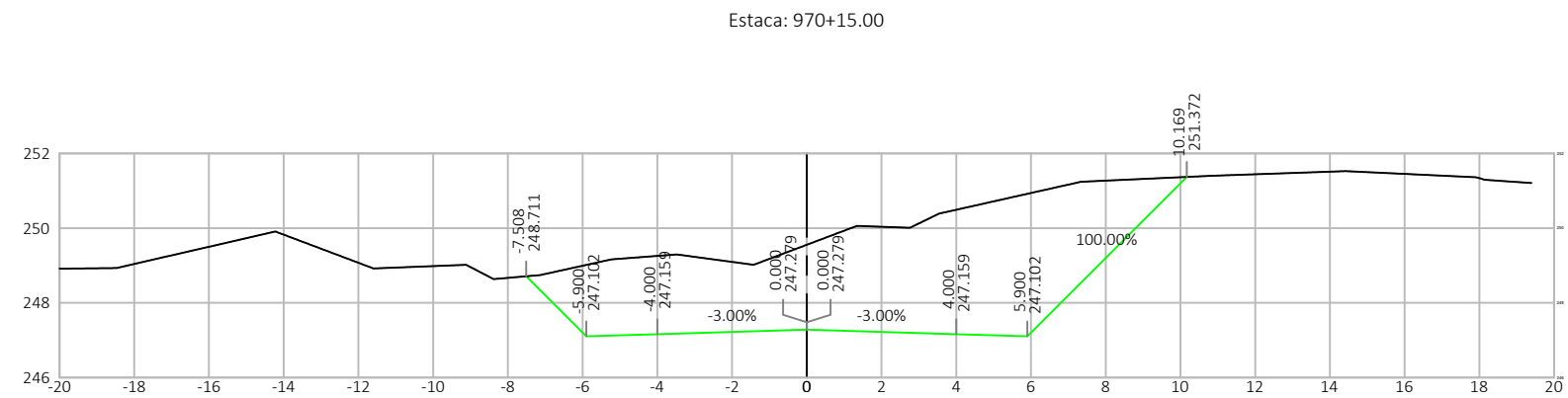
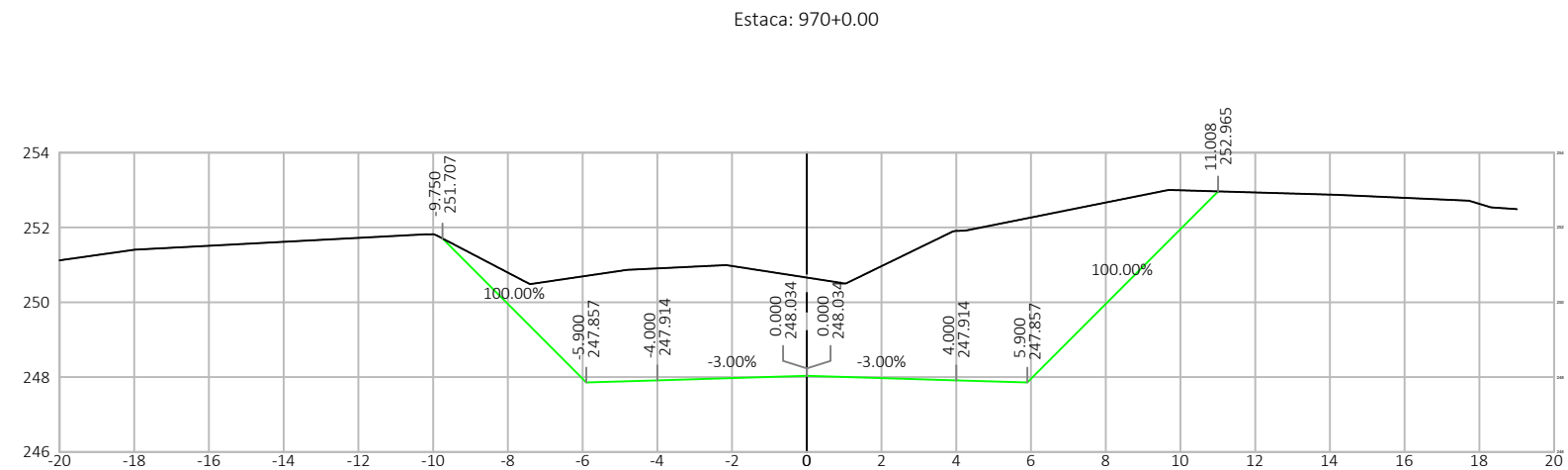
Estaca: 968+0.00




Estaca: 969+0.00



Nº.	DATA	APROVAÇÃO DO DER / RO	AUTORIA	APROVAÇÃO	DOCUMENTO	OBSERVAÇÕES:	 PROJETOS E SERVIÇOS DE ENGENHARIA LTDA	 GOVERNO DE RONDÔNIA DEPARTAMENTO DE ESTRADAS, RODAGENS, INFRAESTRUTURA E SERVIÇOS PÚBLICOS	<table><tr><th colspan="4">GOVERNO DO ESTADO DE RONDÔNIA</th></tr><tr><th colspan="4">DEPARTAMENTO DE ESTRADAS, RODAGENS, INFRAESTRUTURA E SERVIÇOS PÚBLICOS</th></tr><tr><th colspan="4">REVISÃO, ADEQUAÇÃO E ATUALIZAÇÃO DE PROJETO EXECUTIVO DE ENGENHARIA</th></tr><tr><td>RODOVIA:</td><td>RO-010</td><td>SEGMENTO:</td><td>Estaca 136+0,00 à Estaca 1200+0,00</td></tr><tr><td>TRECHO:</td><td colspan="2">Estaca 136+0,00 (Urupá) – Estaca 2284+0,00 Rua Amapá (Mirante da Serra)</td><td>EXTENSÃO: 21,28 km</td></tr><tr><td colspan="3">TÍTULO:</td><td>LOTE: 01</td></tr><tr><td colspan="3"></td><td>FOLHA: ST-335</td></tr><tr><td colspan="3"></td><td>ESCALA: 1:200</td></tr></table>	GOVERNO DO ESTADO DE RONDÔNIA				DEPARTAMENTO DE ESTRADAS, RODAGENS, INFRAESTRUTURA E SERVIÇOS PÚBLICOS				REVISÃO, ADEQUAÇÃO E ATUALIZAÇÃO DE PROJETO EXECUTIVO DE ENGENHARIA				RODOVIA:	RO-010	SEGMENTO:	Estaca 136+0,00 à Estaca 1200+0,00	TRECHO:	Estaca 136+0,00 (Urupá) – Estaca 2284+0,00 Rua Amapá (Mirante da Serra)		EXTENSÃO: 21,28 km	TÍTULO:			LOTE: 01				FOLHA: ST-335				ESCALA: 1:200
GOVERNO DO ESTADO DE RONDÔNIA																																									
DEPARTAMENTO DE ESTRADAS, RODAGENS, INFRAESTRUTURA E SERVIÇOS PÚBLICOS																																									
REVISÃO, ADEQUAÇÃO E ATUALIZAÇÃO DE PROJETO EXECUTIVO DE ENGENHARIA																																									
RODOVIA:	RO-010	SEGMENTO:	Estaca 136+0,00 à Estaca 1200+0,00																																						
TRECHO:	Estaca 136+0,00 (Urupá) – Estaca 2284+0,00 Rua Amapá (Mirante da Serra)		EXTENSÃO: 21,28 km																																						
TÍTULO:			LOTE: 01																																						
			FOLHA: ST-335																																						
			ESCALA: 1:200																																						




Nº.	DATA	APROVAÇÃO DO DER / RO	AUTORIA	APROVAÇÃO	DOCUMENTO	OBSERVAÇÕES:



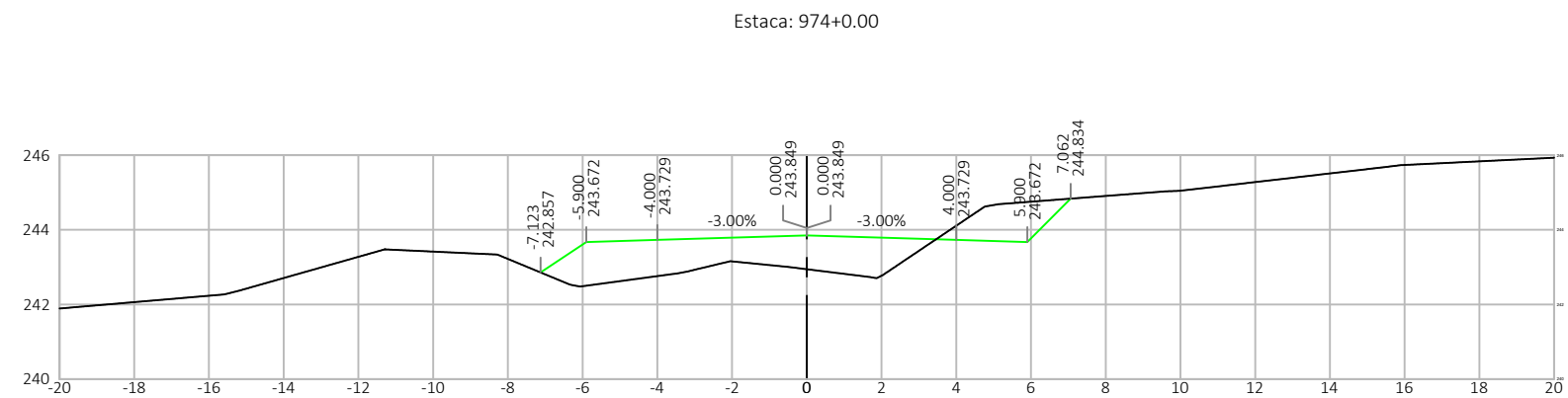
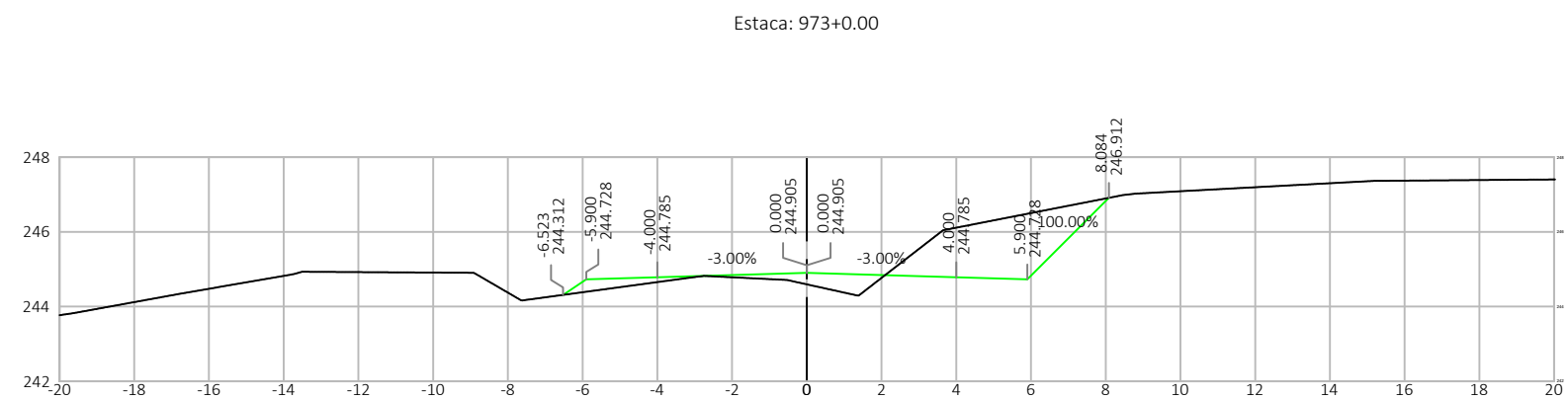
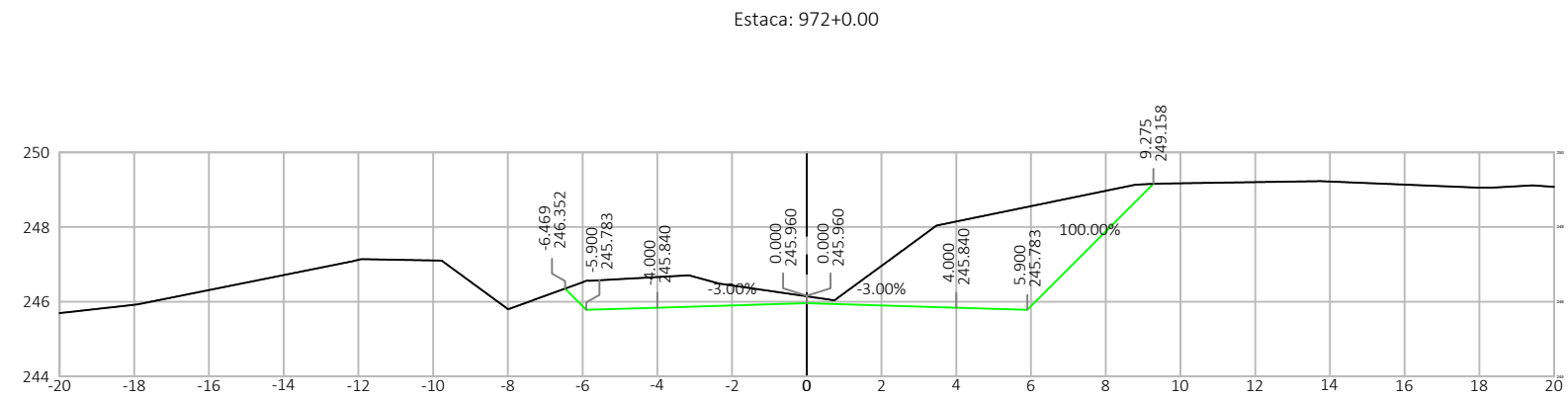
CONVEXA



PROJETOS E SERVIÇOS
DE ENGENHARIA LTDA



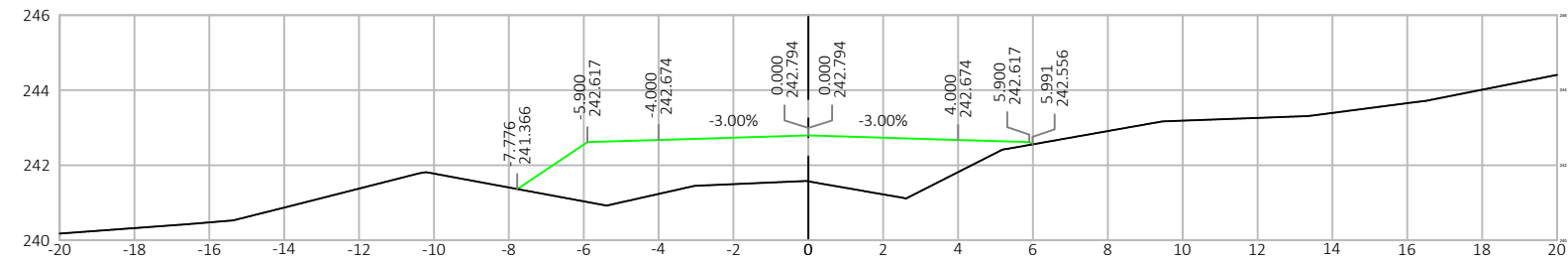
GOVERNO DE RONDÔNIA
DEPARTAMENTO DE
ESTRADAS, RODAGENS,
INFRAESTRUTURA E
SERVIÇOS PÚBLICOS

GOVERNO DO ESTADO DE RONDÔNIA DEPARTAMENTO DE ESTRADAS, RODAGENS, INFRAESTRUTURA E SERVIÇOS PÚBLICOS REVISÃO, ADEQUAÇÃO E ATUALIZAÇÃO DE PROJETO EXECUTIVO DE ENGENHARIA			
RODOVIA: RO-010		SEGMENTO: Estaca 136+0,00 à Estaca 1200+0,00	
TRECHO: Estaca 136+0,00 (Urupá) – Estaca 2284+0,00 Rua Amapá (Mirante da Serra)			EXTENSÃO: 21,28 km
TÍTULO: SEÇÕES TRANSVERSAIS DE TERRAPLENAGEM			LOTE: 01
			FOLHA: ST-336
			ESCALA: 1:200

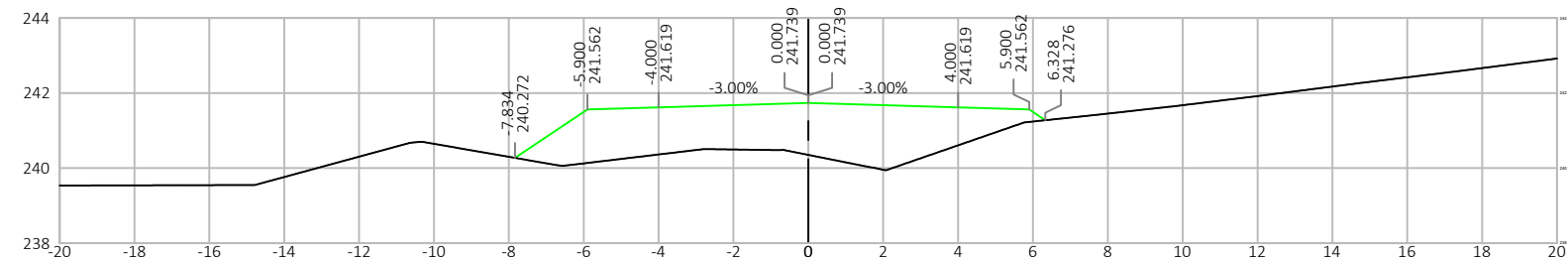


Nº.	DATA	APROVAÇÃO DO DER / RO	AUTORIA	APROVAÇÃO	DOCUMENTO	OBSERVAÇÕES:	 PROJETOS E SERVIÇOS DE ENGENHARIA LTDA	 GOVERNO DE RONDÔNIA DEPARTAMENTO DE ESTRADAS, RODAGENS, INFRAESTRUTURA E SERVIÇOS PÚBLICOS	<table><tr><th colspan="4">GOVERNO DO ESTADO DE RONDÔNIA</th></tr><tr><th colspan="4">DEPARTAMENTO DE ESTRADAS, RODAGENS, INFRAESTRUTURA E SERVIÇOS PÚBLICOS</th></tr><tr><th colspan="4">REVISÃO, ADEQUAÇÃO E ATUALIZAÇÃO DE PROJETO EXECUTIVO DE ENGENHARIA</th></tr><tr><td>RODOVIA:</td><td>RO-010</td><td>SEGMTO:</td><td>Estaca 136+0,00 à Estaca 1200+0,00</td></tr><tr><td>TRECHO:</td><td>Estaca 136+0,00 (Urupá) – Estaca 2284+0,00 Rua Amapá (Mirante da Serra)</td><td>EXTENSÃO:</td><td>21,28 km</td></tr><tr><td colspan="2">TÍTULO:</td><td colspan="2">SEÇÕES TRANSVERSAIS DE TERRAPLENAGEM</td></tr><tr><td colspan="2"></td><td>LOTE:</td><td>01</td></tr><tr><td colspan="2"></td><td>FOLHA:</td><td>ST-337</td></tr><tr><td colspan="2"></td><td>ESCALA:</td><td>1:200</td></tr></table>	GOVERNO DO ESTADO DE RONDÔNIA				DEPARTAMENTO DE ESTRADAS, RODAGENS, INFRAESTRUTURA E SERVIÇOS PÚBLICOS				REVISÃO, ADEQUAÇÃO E ATUALIZAÇÃO DE PROJETO EXECUTIVO DE ENGENHARIA				RODOVIA:	RO-010	SEGMTO:	Estaca 136+0,00 à Estaca 1200+0,00	TRECHO:	Estaca 136+0,00 (Urupá) – Estaca 2284+0,00 Rua Amapá (Mirante da Serra)	EXTENSÃO:	21,28 km	TÍTULO:		SEÇÕES TRANSVERSAIS DE TERRAPLENAGEM				LOTE:	01			FOLHA:	ST-337			ESCALA:	1:200
GOVERNO DO ESTADO DE RONDÔNIA																																													
DEPARTAMENTO DE ESTRADAS, RODAGENS, INFRAESTRUTURA E SERVIÇOS PÚBLICOS																																													
REVISÃO, ADEQUAÇÃO E ATUALIZAÇÃO DE PROJETO EXECUTIVO DE ENGENHARIA																																													
RODOVIA:	RO-010	SEGMTO:	Estaca 136+0,00 à Estaca 1200+0,00																																										
TRECHO:	Estaca 136+0,00 (Urupá) – Estaca 2284+0,00 Rua Amapá (Mirante da Serra)	EXTENSÃO:	21,28 km																																										
TÍTULO:		SEÇÕES TRANSVERSAIS DE TERRAPLENAGEM																																											
		LOTE:	01																																										
		FOLHA:	ST-337																																										
		ESCALA:	1:200																																										

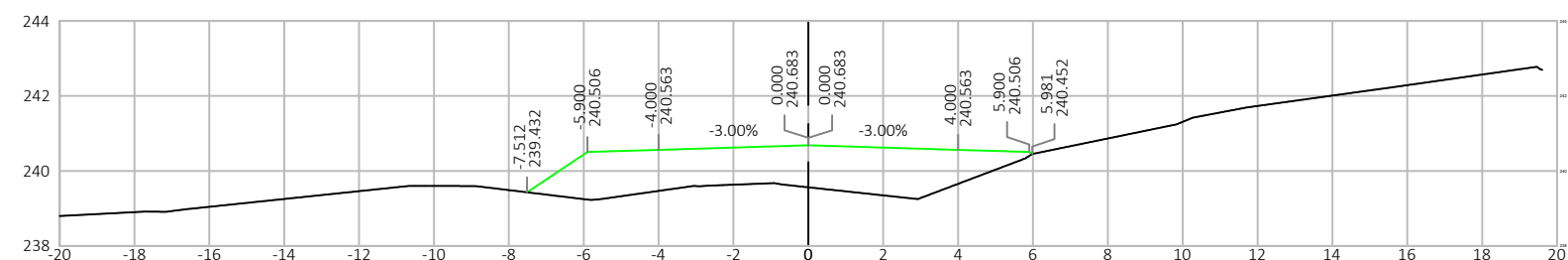
Estaca: 975+0.00





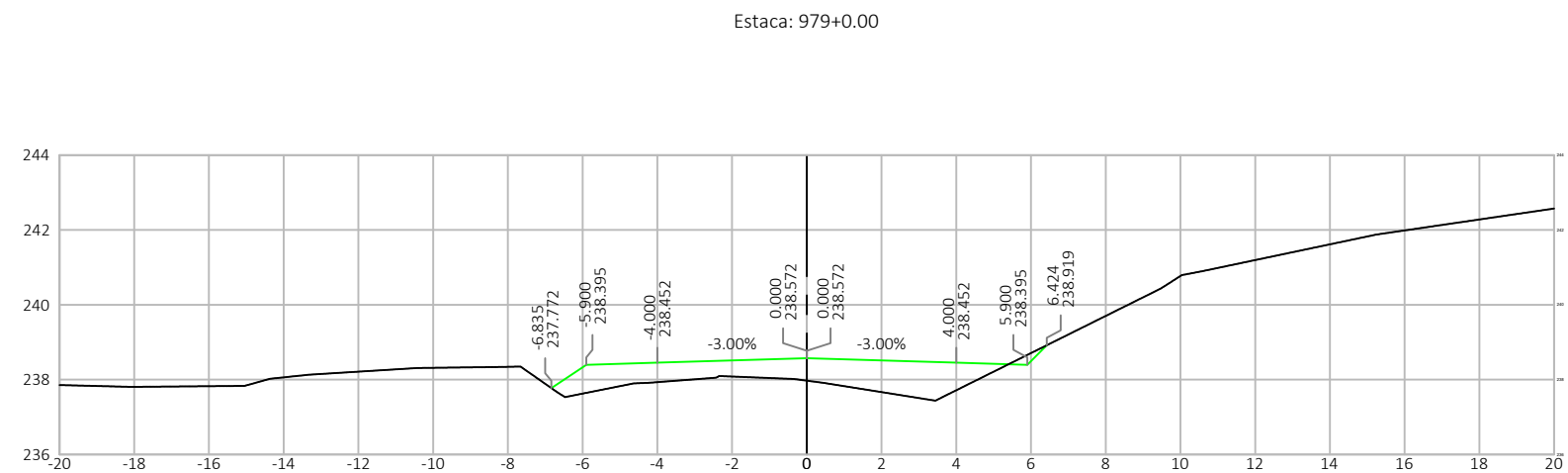
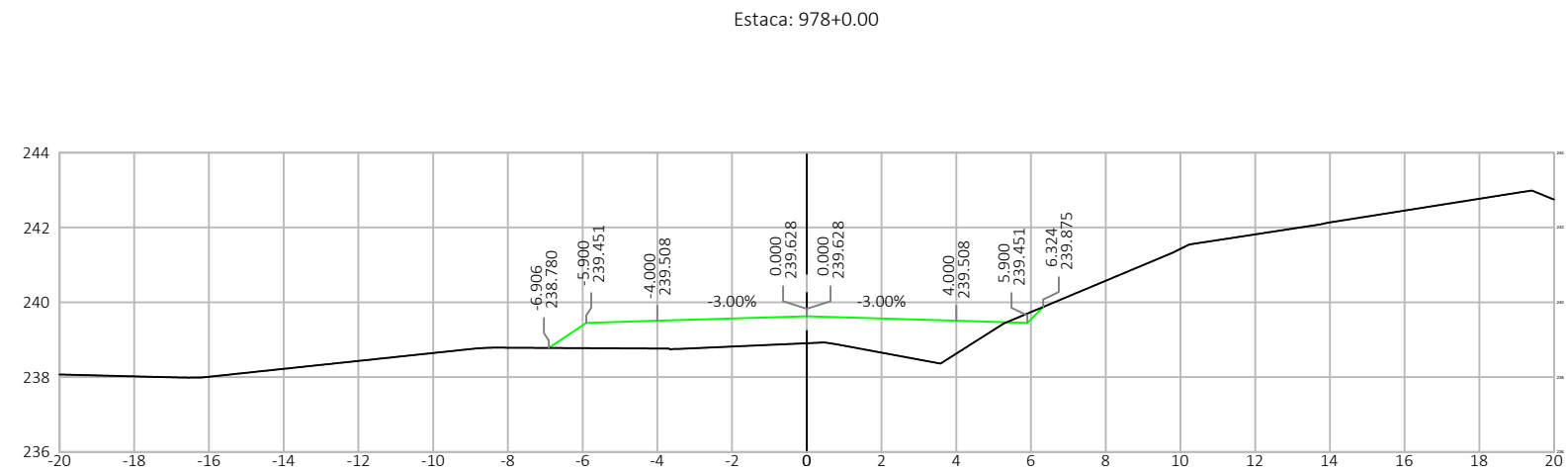
Estaca: 976+0.00





Estaca: 977+0.00

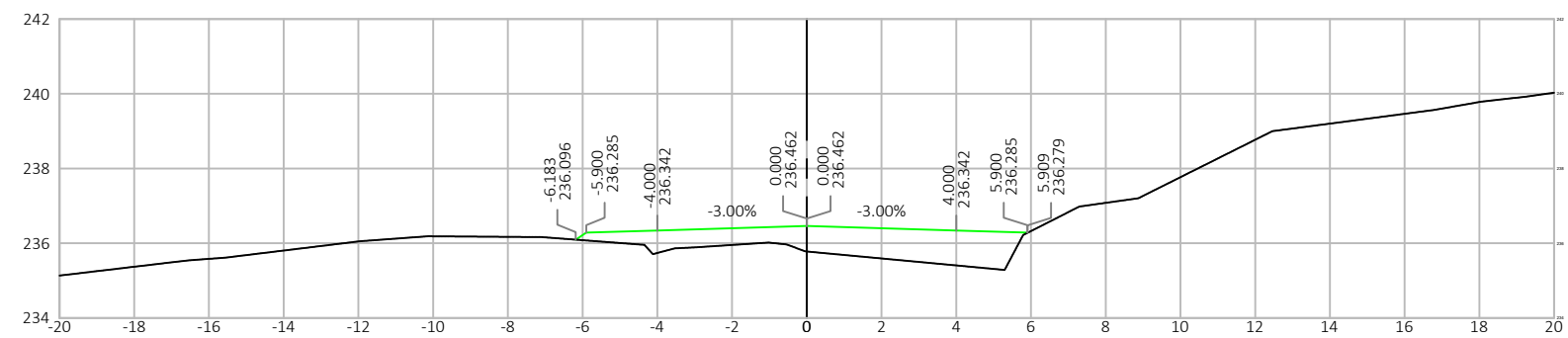


Nº.	DATA	APROVAÇÃO DO DER / RO	AUTORIA	APROVAÇÃO	DOCUMENTO	OBSERVAÇÕES:	 <div>PROJETOS E SERVIÇOS DE ENGENHARIA LTDA</div>	 <div>GOVERNO DE RONDÔNIA DEPARTAMENTO DE ESTRADAS, RODAGENS, INFRAESTRUTURA E SERVIÇOS PÚBLICOS</div>	GOVERNO DO ESTADO DE RONDÔNIA						
									DEPARTAMENTO DE ESTRADAS, RODAGENS, INFRAESTRUTURA E SERVIÇOS PÚBLICOS						
									REVISÃO, ADEQUAÇÃO E ATUALIZAÇÃO DE PROJETO EXECUTIVO DE ENGENHARIA						
									RODOVIA:	RO-010	SEGMENTO:	Estaca 136+0,00 à Estaca 1200+0,00			
									TRECHO:	Estaca 136+0,00 (Urupá) – Estaca 2284+0,00 Rua Amapá (Mirante da Serra)		EXTENSÃO:	21,28 km	LOTE:	01
									TÍTULO:	SEÇÕES TRANSVERSAIS DE TERRAPLENAGEM				FOLHA:	ST-338
											ESCALA:	1:200			

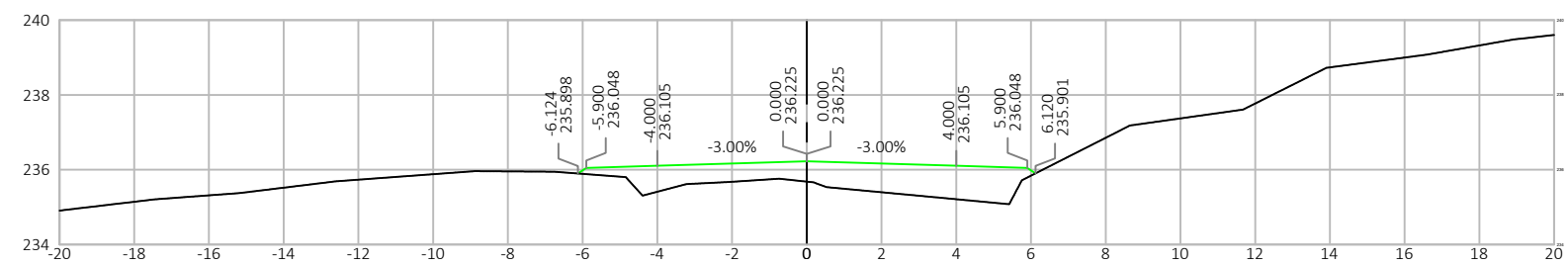


334						OBSERVAÇÕES:	 CONVEXA PROJETOS E SERVIÇOS DE ENGENHARIA LTDA	 GOVERNO DE RONDÔNIA DEPARTAMENTO DE ESTRADAS, RODAGENS, INFRAESTRUTURA E SERVIÇOS PÚBLICOS	GOVERNO DO ESTADO DE RONDÔNIA					
									DEPARTAMENTO DE ESTRADAS, RODAGENS, INFRAESTRUTURA E SERVIÇOS PÚBLICOS					
									REVISÃO, ADEQUAÇÃO E ATUALIZAÇÃO DE PROJETO EXECUTIVO DE ENGENHARIA					
									RODOVIA: RO-010		SEGMENTO: Estaca 136+0,00 à Estaca 1200+0,00			
									TRECHO: Estaca 136+0,00 (Urupá) – Estaca 2284+0,00 Rua Amapá (Mirante da Serra)		EXTENSÃO: 21,28 km		LOTE: 01	
									TÍTULO: SEÇÕES TRANSVERSAIS DE TERRAPLENAGEM				FOLHA: ST-339 ESCALA: 1:200	

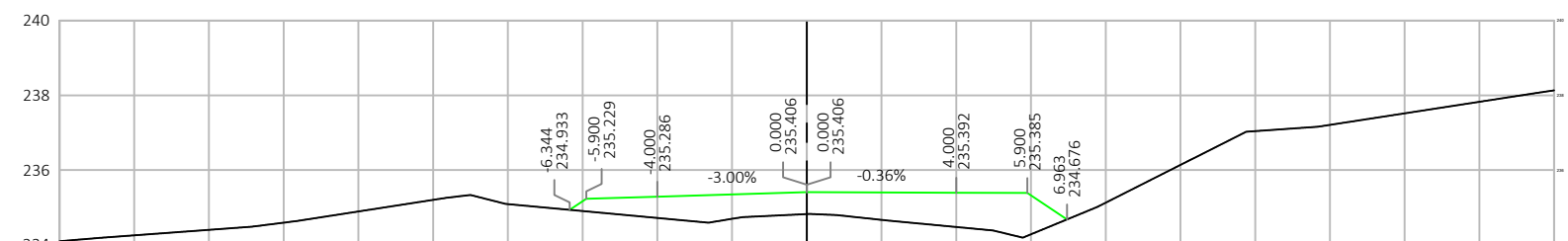
Estaca: 981+0.00





Estaca: 981+4.50

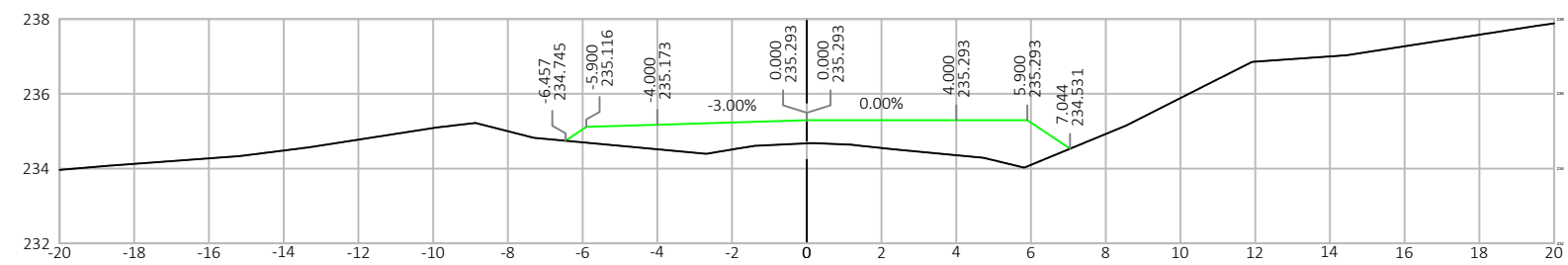


Estaca: 982+0.00

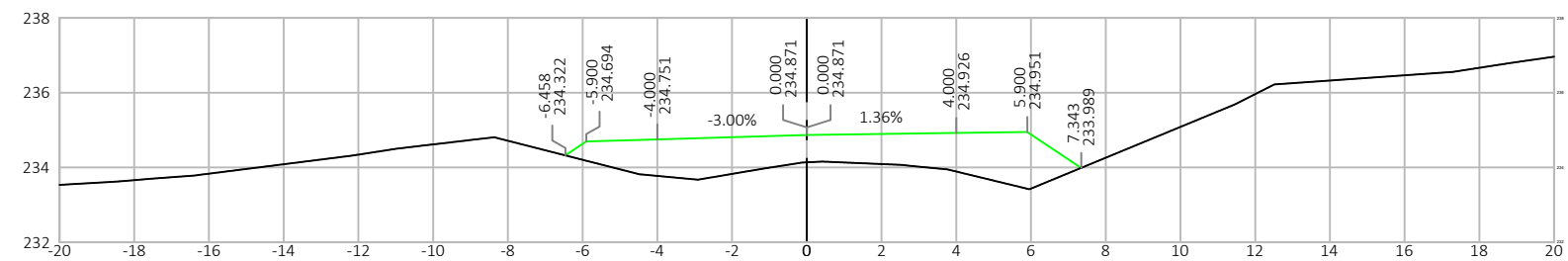


334						OBSERVAÇÕES:	 CONVEXA PROJETOS E SERVIÇOS DE ENGENHARIA LTDA	 GOVERNO DE RONDÔNIA DEPARTAMENTO DE ESTRADAS, RODAGENS, INFRAESTRUTURA E SERVIÇOS PÚBLICOS	GOVERNO DO ESTADO DE RONDÔNIA					
									DEPARTAMENTO DE ESTRADAS, RODAGENS, INFRAESTRUTURA E SERVIÇOS PÚBLICOS					
									REVISÃO, ADEQUAÇÃO E ATUALIZAÇÃO DE PROJETO EXECUTIVO DE ENGENHARIA					
									RODOVIA: RO-010		SEGMENTO: Estaca 136+0,00 à Estaca 1200+0,00			
									TRECHO: Estaca 136+0,00 (Urupá) – Estaca 2284+0,00 Rua Amapá (Mirante da Serra)		EXTENSÃO: 21,28 km		LOTE: 01	
									TÍTULO: SEÇÕES TRANSVERSAIS DE TERRAPLENAGEM				FOLHA: ST-340	
										ESCALA: 1:200				

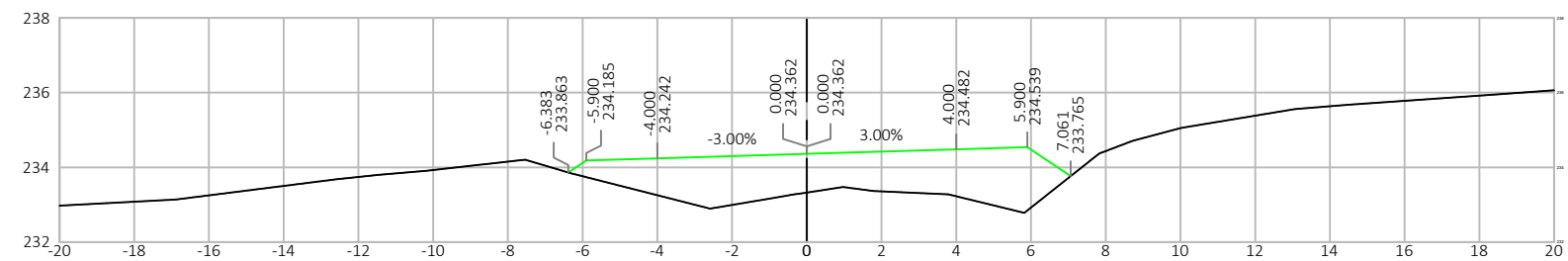
Estaca: 982+2.14





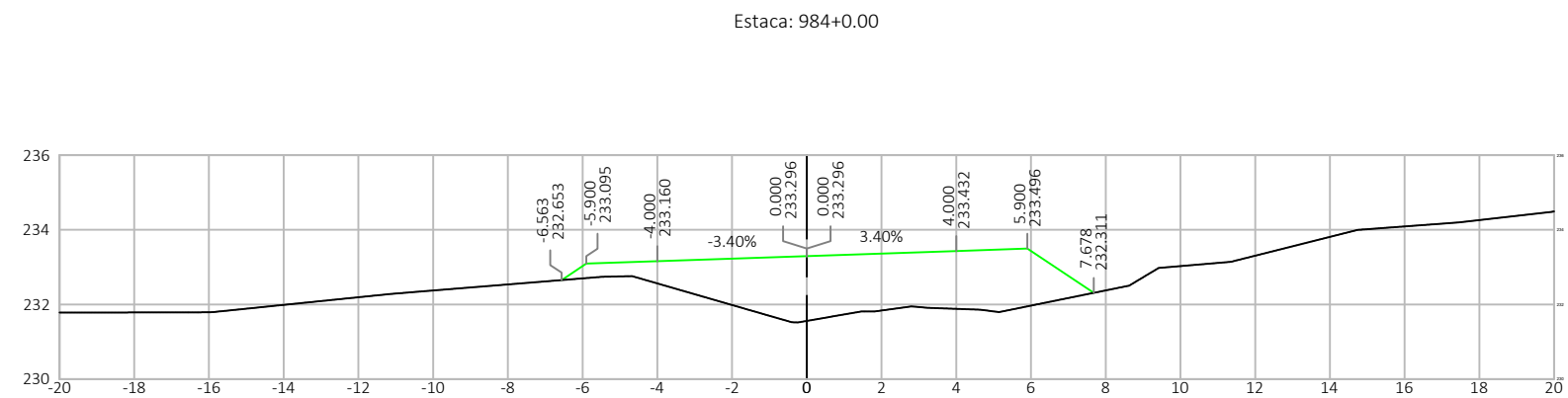
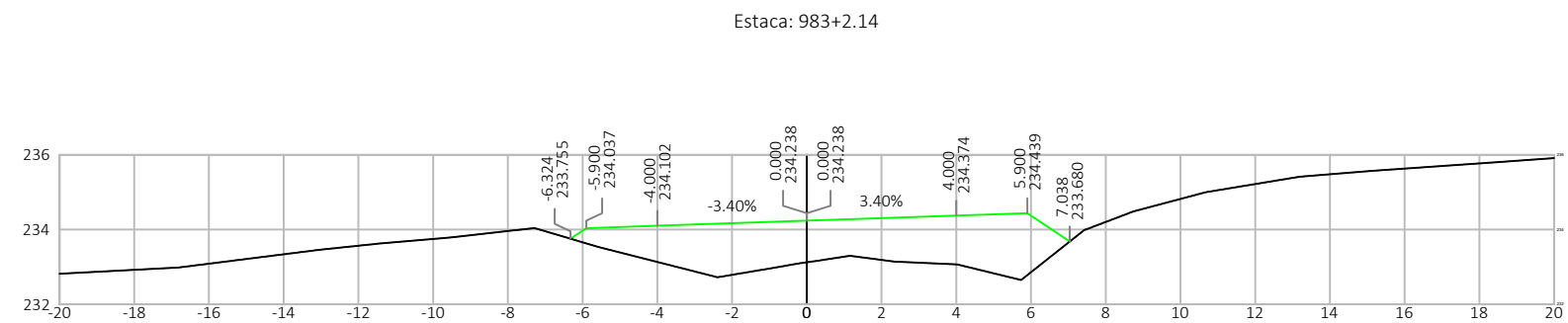
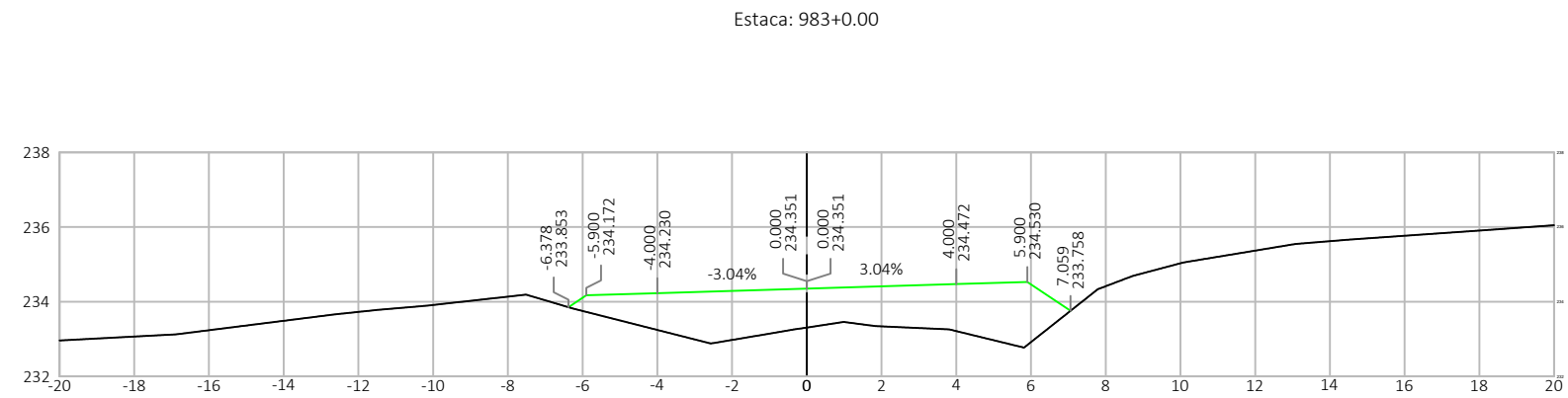
Estaca: 982+10.14








Estaca: 982+19.79








Nº.	DATA	APROVAÇÃO DO DER / RO	AUTORIA	APROVAÇÃO	DOCUMENTO	OBSERVAÇÕES:	 CONVEXA PROJETOS E SERVIÇOS DE ENGENHARIA LTDA	 GOVERNO DE RONDÔNIA DEPARTAMENTO DE ESTRADAS, RODAGENS, INFRAESTRUTURA E SERVIÇOS PÚBLICOS	GOVERNO DO ESTADO DE RONDÔNIA			
DEPARTAMENTO DE ESTRADAS, RODAGENS, INFRAESTRUTURA E SERVIÇOS PÚBLICOS												
REVISÃO, ADEQUAÇÃO E ATUALIZAÇÃO DE PROJETO EXECUTIVO DE ENGENHARIA												
RODOVIA:		RO-010		SEGMENTO:					Estaca 136+0,00 à Estaca 1200+0,00			
TRECHO:		Estaca 136+0,00 (Urupá) – Estaca 2284+0,00 Rua Amapá (Mirante da Serra)			EXTENSÃO:				21,28 km	LOTE:	01	
TÍTULO:		SEÇÕES TRANSVERSAIS DE TERRAPLENAGEM							FOLHA:	ST-341		
									ESCALA:	1:200		





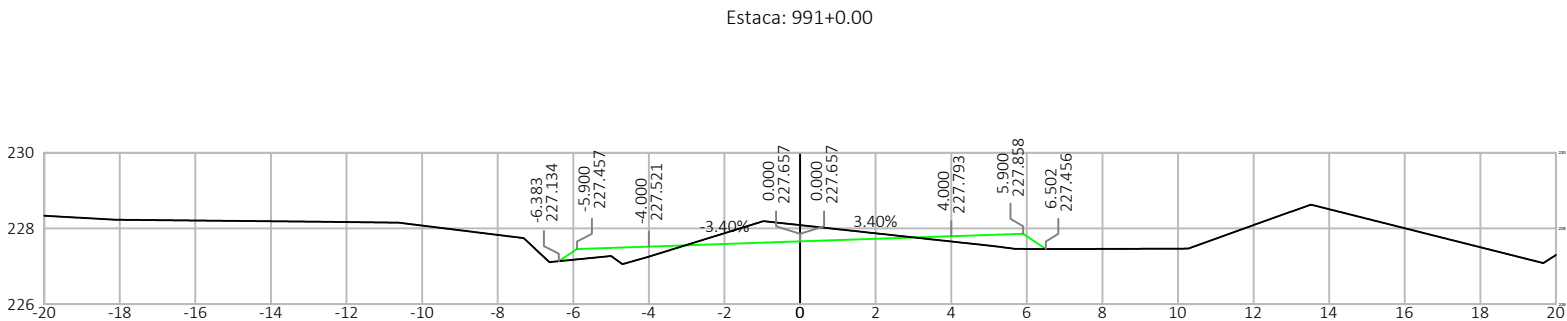
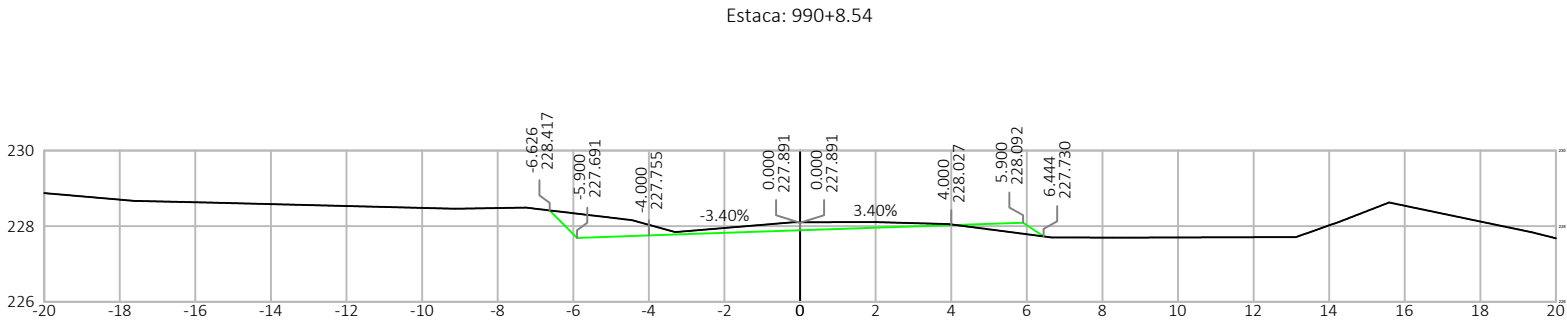
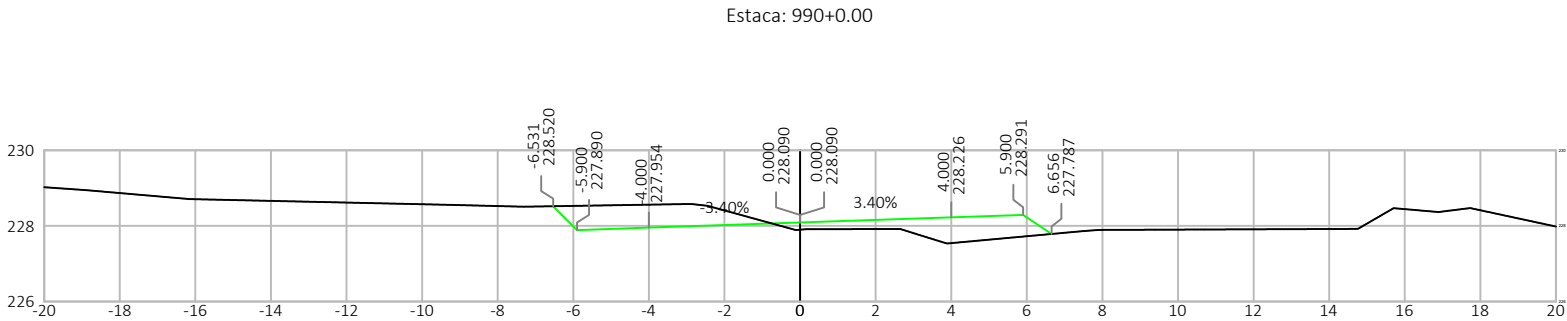
Nº.	DATA	APROVAÇÃO DO DER / RO	AUTORIA	APROVAÇÃO	DOCUMENTO	OBSERVAÇÕES:	 PROJETOS E SERVIÇOS DE ENGENHARIA LTDA	 GOVERNO DE RONDÔNIA DEPARTAMENTO DE ESTRADAS, RODAGENS, INFRAESTRUTURA E SERVIÇOS PÚBLICOS	GOVERNO DO ESTADO DE RONDÔNIA DEPARTAMENTO DE ESTRADAS, RODAGENS, INFRAESTRUTURA E SERVIÇOS PÚBLICOS REVISÃO, ADEQUAÇÃO E ATUALIZAÇÃO DE PROJETO EXECUTIVO DE ENGENHARIA					
									RODOVIA:	RO-010	SEGMENTO:	Estaca 136+0,00 à Estaca 1200+0,00		
									TRECHO:	Estaca 136+0,00 (Urupá) – Estaca 2284+0,00 Rua Amapá (Mirante da Serra)		EXTENSÃO:	21,28 km	
									TÍTULO:		SEÇÕES TRANSVERSAIS DE TERRAPLENAGEM		LOTE:	01
													FOLHA:	ST-342
													ESCALA:	1:200





Nº.	DATA	APROVAÇÃO DO DER / RO	AUTORIA	APROVAÇÃO	DOCUMENTO	OBSERVAÇÕES:	 PROJETOS E SERVIÇOS DE ENGENHARIA LTDA	 GOVERNO DE RONDÔNIA DEPARTAMENTO DE ESTRADAS, RODAGENS, INFRAESTRUTURA E SERVIÇOS PÚBLICOS	<table><tr><th colspan="4">GOVERNO DO ESTADO DE RONDÔNIA</th></tr><tr><th colspan="4">DEPARTAMENTO DE ESTRADAS, RODAGENS, INFRAESTRUTURA E SERVIÇOS PÚBLICOS</th></tr><tr><th colspan="4">REVISÃO, ADEQUAÇÃO E ATUALIZAÇÃO DE PROJETO EXECUTIVO DE ENGENHARIA</th></tr><tr><td>RODOVIA:</td><td>RO-010</td><td>SEGMENTO:</td><td>Estaca 136+0,00 à Estaca 1200+0,00</td></tr><tr><td>TRECHO:</td><td>Estaca 136+0,00 (Urupá) – Estaca 2284+0,00 Rua Amapá (Mirante da Serra)</td><td>EXTENSÃO:</td><td>21,28 km</td></tr><tr><td colspan="2">TÍTULO:</td><td colspan="2">SEÇÕES TRANSVERSAIS DE TERRAPLENAGEM</td></tr><tr><td colspan="2"></td><td>FOLHA:</td><td>ST-343</td></tr><tr><td colspan="2"></td><td>ESCALA:</td><td>1:200</td></tr></table>	GOVERNO DO ESTADO DE RONDÔNIA				DEPARTAMENTO DE ESTRADAS, RODAGENS, INFRAESTRUTURA E SERVIÇOS PÚBLICOS				REVISÃO, ADEQUAÇÃO E ATUALIZAÇÃO DE PROJETO EXECUTIVO DE ENGENHARIA				RODOVIA:	RO-010	SEGMENTO:	Estaca 136+0,00 à Estaca 1200+0,00	TRECHO:	Estaca 136+0,00 (Urupá) – Estaca 2284+0,00 Rua Amapá (Mirante da Serra)	EXTENSÃO:	21,28 km	TÍTULO:		SEÇÕES TRANSVERSAIS DE TERRAPLENAGEM				FOLHA:	ST-343			ESCALA:	1:200
GOVERNO DO ESTADO DE RONDÔNIA																																									
DEPARTAMENTO DE ESTRADAS, RODAGENS, INFRAESTRUTURA E SERVIÇOS PÚBLICOS																																									
REVISÃO, ADEQUAÇÃO E ATUALIZAÇÃO DE PROJETO EXECUTIVO DE ENGENHARIA																																									
RODOVIA:	RO-010	SEGMENTO:	Estaca 136+0,00 à Estaca 1200+0,00																																						
TRECHO:	Estaca 136+0,00 (Urupá) – Estaca 2284+0,00 Rua Amapá (Mirante da Serra)	EXTENSÃO:	21,28 km																																						
TÍTULO:		SEÇÕES TRANSVERSAIS DE TERRAPLENAGEM																																							
		FOLHA:	ST-343																																						
		ESCALA:	1:200																																						

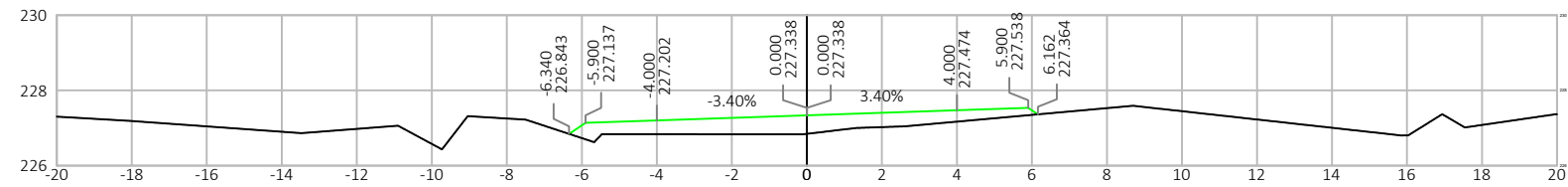


Nº.	DATA	APROVAÇÃO DO DER / RO	AUTORIA	APROVAÇÃO	DOCUMENTO	OBSERVAÇÕES:	 PROJETO E SERVIÇOS DE ENGENHARIA LTDA	 GOVERNO DE RONDÔNIA DEPARTAMENTO DE ESTRADAS, RODAGENS, INFRAESTRUTURA E SERVIÇOS PÚBLICOS	GOVERNO DO ESTADO DE RONDÔNIA DEPARTAMENTO DE ESTRADAS, RODAGENS, INFRAESTRUTURA E SERVIÇOS PÚBLICOS REVISÃO, ADEQUAÇÃO E ATUALIZAÇÃO DE PROJETO EXECUTIVO DE ENGENHARIA			
									RODOVIA: RO-010 SEGMENTO: Estaca 136+0,00 à Estaca 1200+0,00			
									TRECHO: Estaca 136+0,00 (Urupá) – Estaca 2284+0,00 Rua Amapá (Mirante da Serra)		EXTENSÃO: 21,28 km	LOTE: 01
									TÍTULO:		SEÇÕES TRANSVERSAIS DE TERRAPLENAGEM	
											FOLHA: ST-344	ESCALA: 1:200

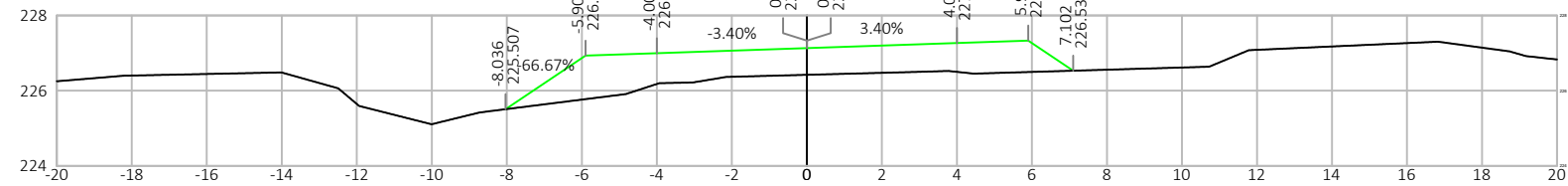


Nº.	DATA	APROVAÇÃO DO DER / RO	AUTORIA	APROVAÇÃO	DOCUMENTO	OBSERVAÇÕES:	 CONVEXA PROJETOS E SERVIÇOS DE ENGENHARIA LTDA	 GOVERNO DE RONDÔNIA DEPARTAMENTO DE ESTRADAS, RODAGENS, INFRAESTRUTURA E SERVIÇOS PÚBLICOS	GOVERNO DO ESTADO DE RONDÔNIA						
									DEPARTAMENTO DE ESTRADAS, RODAGENS, INFRAESTRUTURA E SERVIÇOS PÚBLICOS						
									REVISÃO, ADEQUAÇÃO E ATUALIZAÇÃO DE PROJETO EXECUTIVO DE ENGENHARIA						
									RODOVIA:	RO-010	SEGMENTO:	Estaca 136+0,00 à Estaca 1200+0,00			
									TRECHO:	Estaca 136+0,00 (Urupá) – Estaca 2284+0,00 Rua Amapá (Mirante da Serra)		EXTENSÃO:	21,28 km	LOTE:	01
									TÍTULO:	SEÇÕES TRANSVERSAIS DE TERRAPLENAGEM				FOLHA:	ST-345
														ESCALA:	1:200

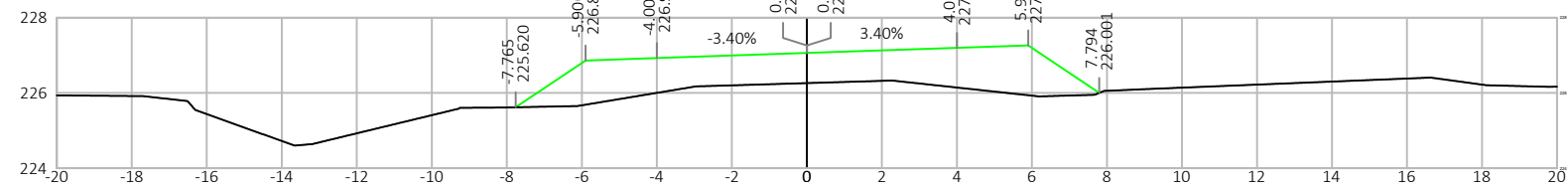
Estaca: 992+0.00





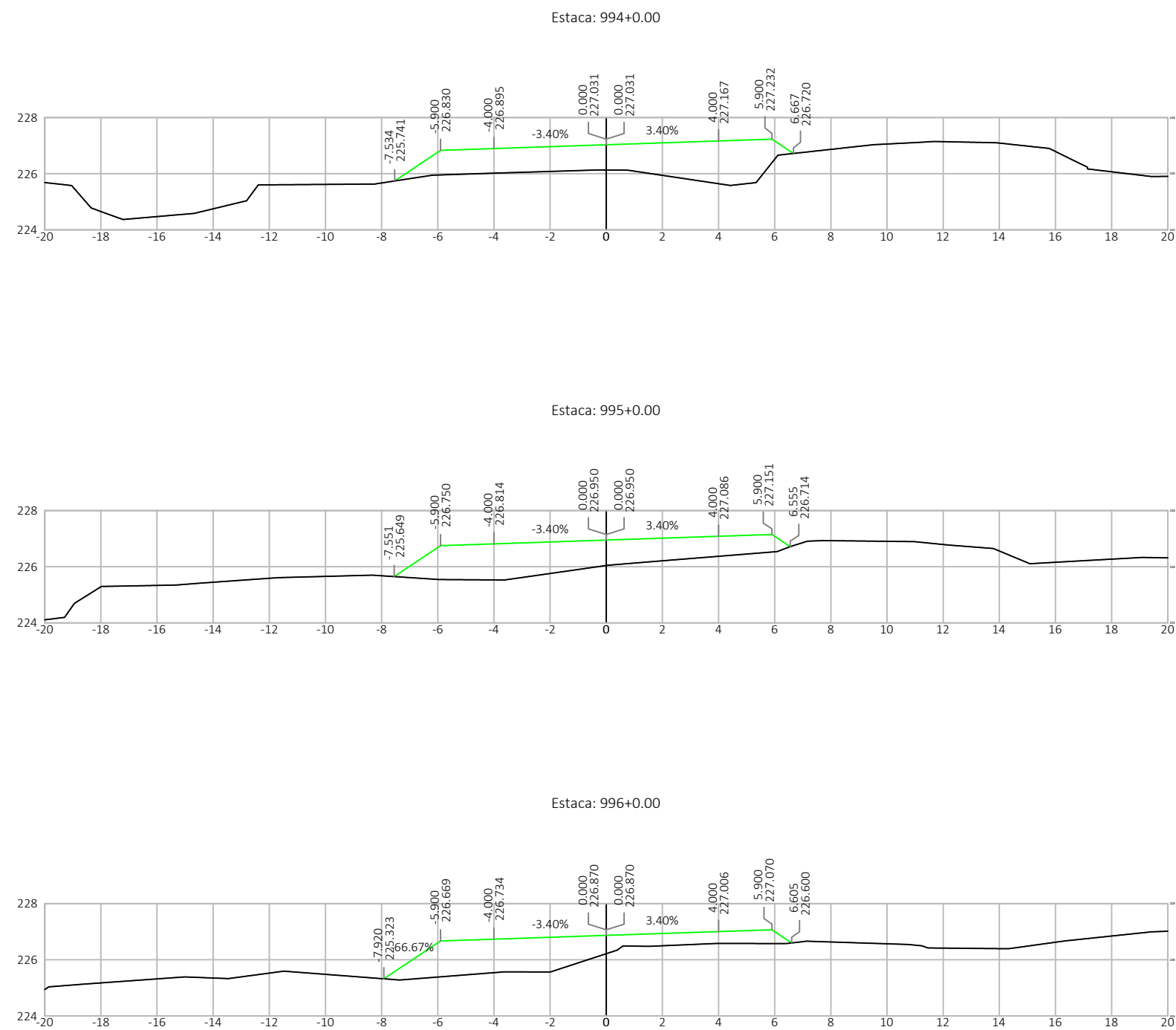
Estaca: 993+0.00





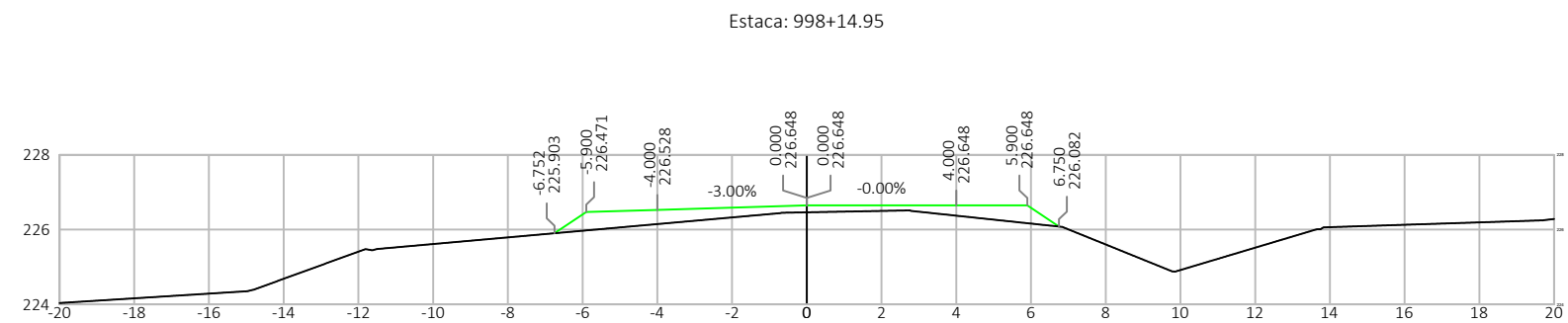
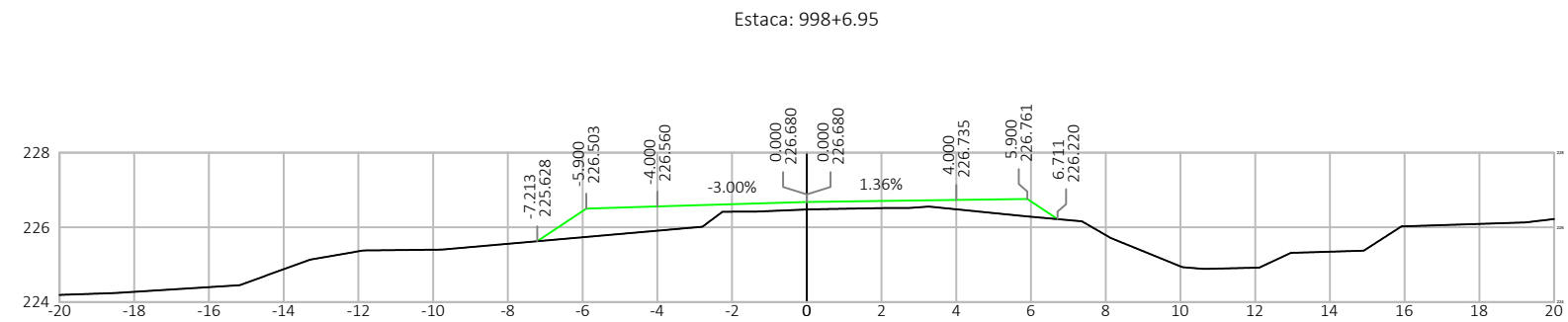
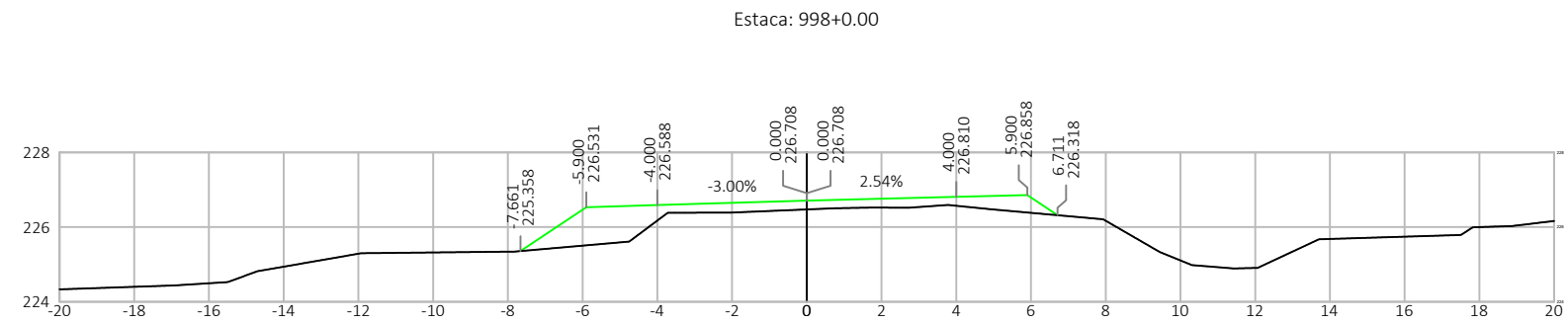
Estaca: 993+12.00





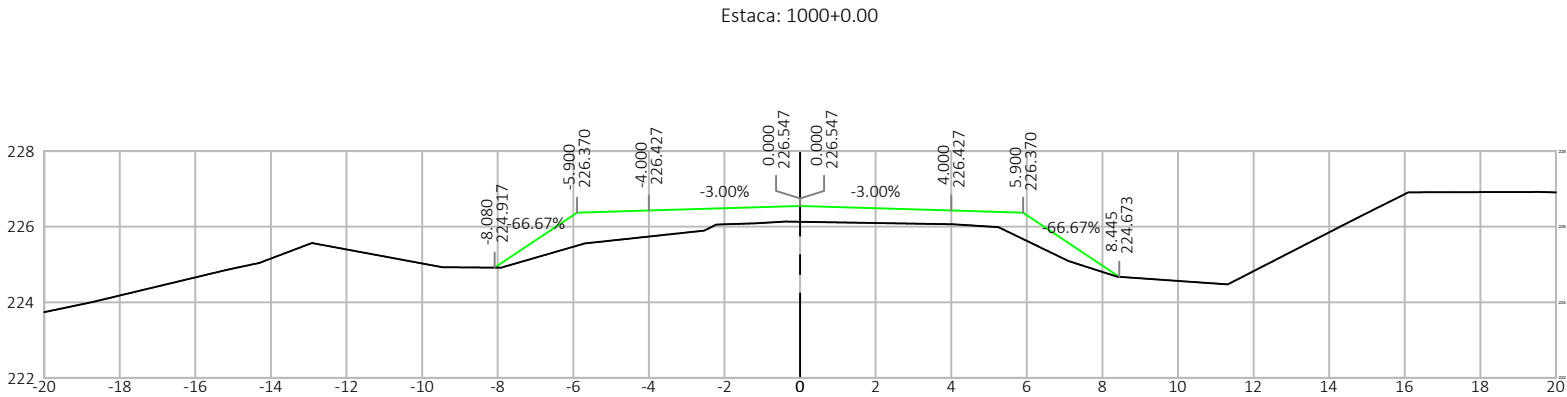
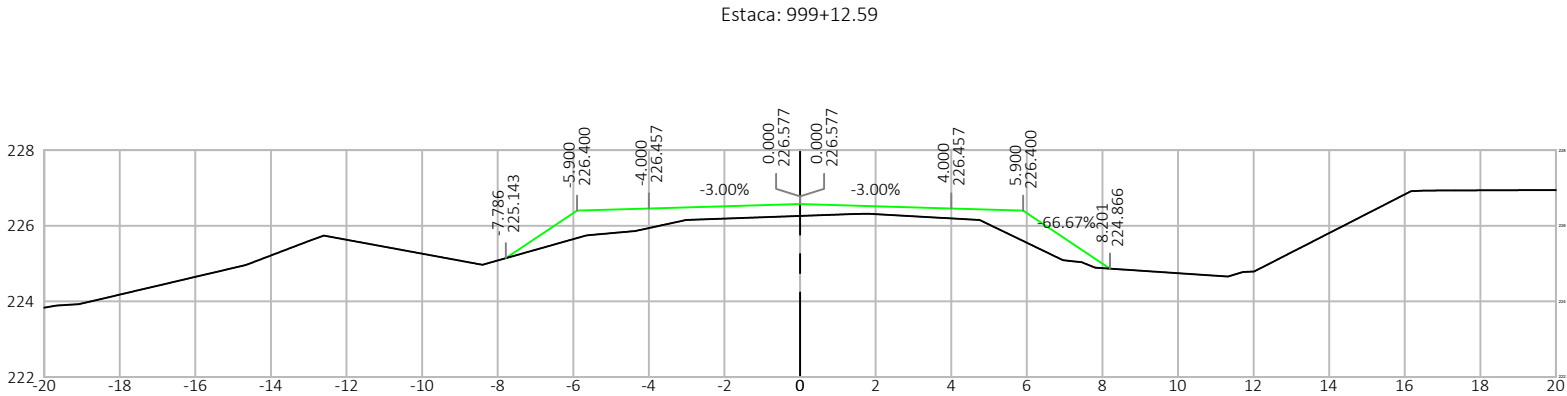
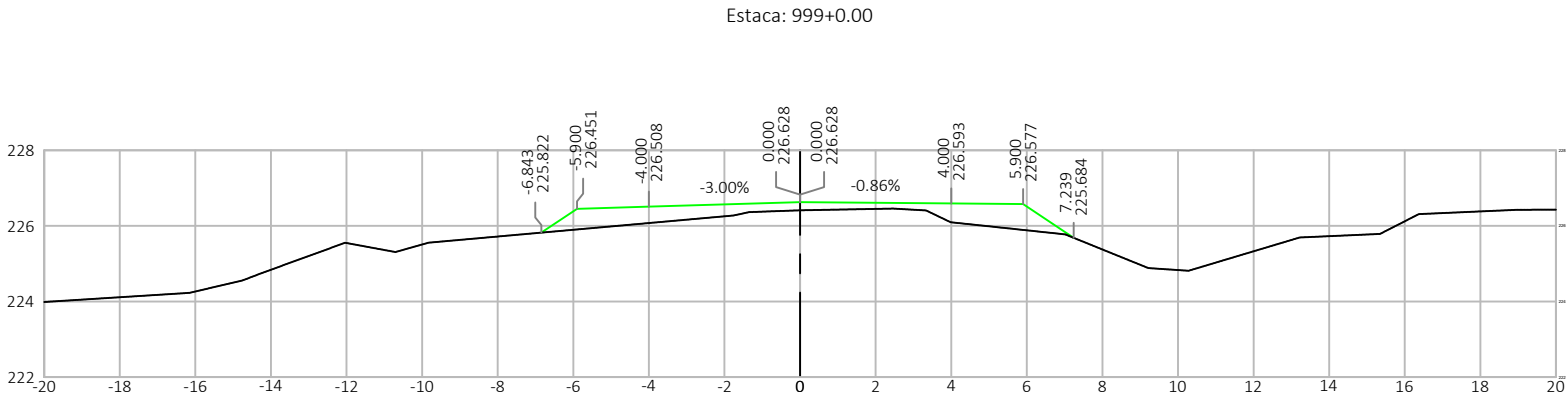
Nº.	DATA	APROVAÇÃO DO DER / RO	AUTORIA	APROVAÇÃO	DOCUMENTO	OBSERVAÇÕES:	 CONVEXA PROJETOS E SERVIÇOS DE ENGENHARIA LTDA	 GOVERNO DE RONDÔNIA DEPARTAMENTO DE ESTRADAS, RODAGENS, INFRAESTRUTURA E SERVIÇOS PÚBLICOS	GOVERNO DO ESTADO DE RONDÔNIA				
DEPARTAMENTO DE ESTRADAS, RODAGENS, INFRAESTRUTURA E SERVIÇOS PÚBLICOS													
REVISÃO, ADEQUAÇÃO E ATUALIZAÇÃO DE PROJETO EXECUTIVO DE ENGENHARIA													
RODOVIA:		RO-010		SEGMENTO:					Estaca 136+0,00 à Estaca 1200+0,00				
TRECHO:		Estaca 136+0,00 (Urupá) – Estaca 2284+0,00 Rua Amapá (Mirante da Serra)			EXTENSÃO:				21,28 km	LOTE:	01		
TÍTULO:									SEÇÕES TRANSVERSAIS DE TERRAPLENAGEM			FOLHA:	ST-346
												ESCALA:	1:200





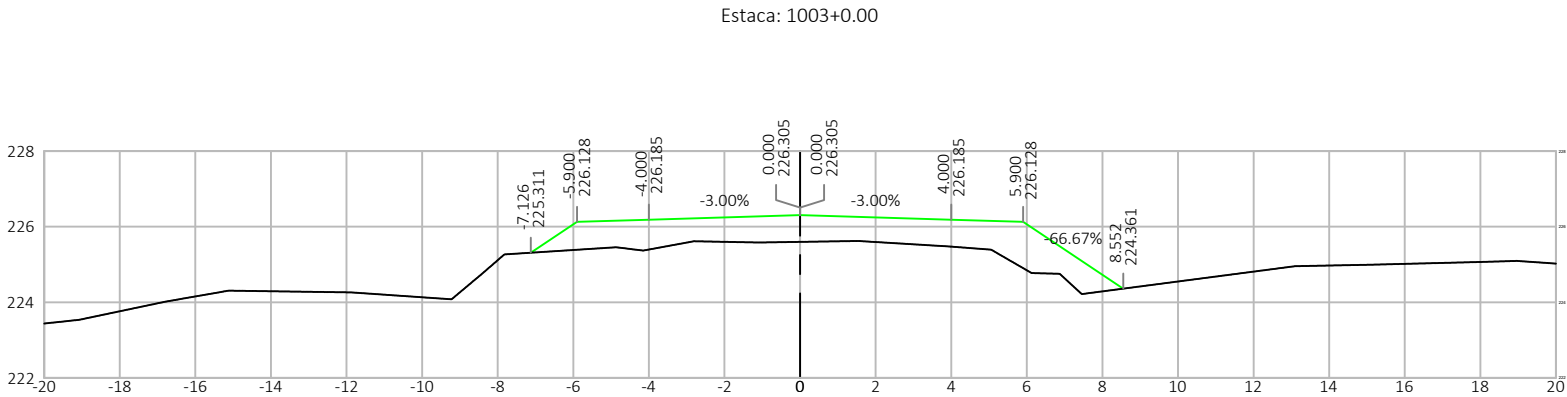
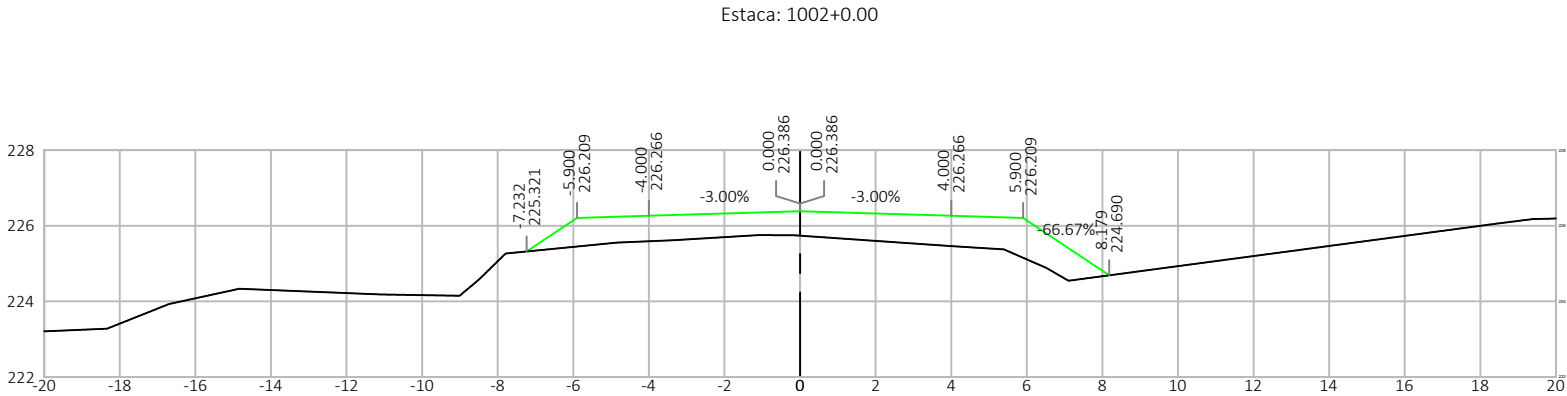
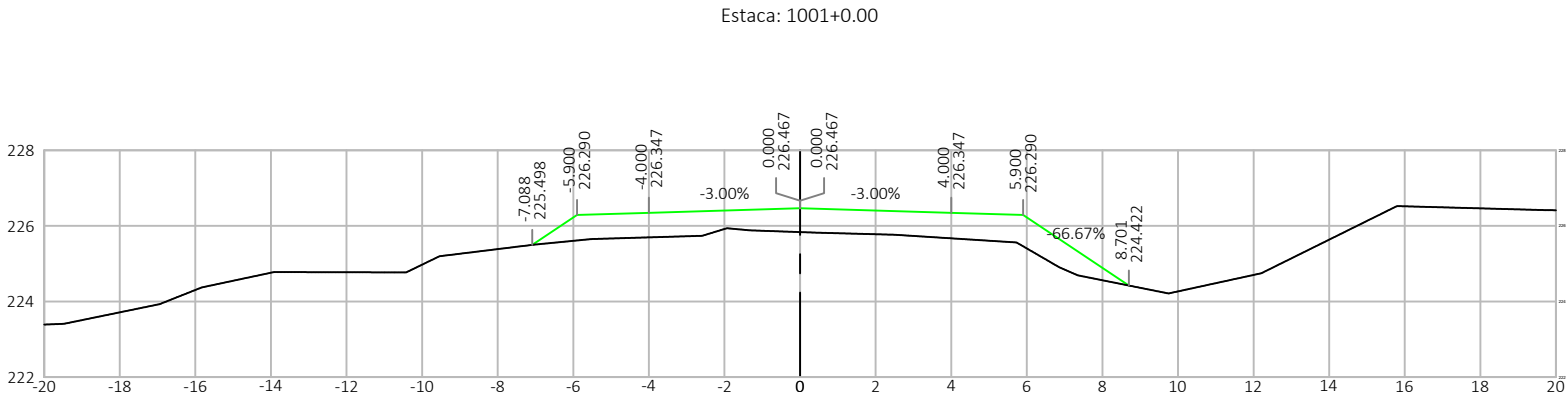
Nº.	DATA	APROVAÇÃO DO DER / RO	AUTORIA	APROVAÇÃO	DOCUMENTO	OBSERVAÇÕES:	 CONVEXA PROJETOS E SERVIÇOS DE ENGENHARIA LTDA	 GOVERNO DE RONDÔNIA DEPARTAMENTO DE ESTRADAS, RODAGENS, INFRAESTRUTURA E SERVIÇOS PÚBLICOS	GOVERNO DO ESTADO DE RONDÔNIA						
									DEPARTAMENTO DE ESTRADAS, RODAGENS, INFRAESTRUTURA E SERVIÇOS PÚBLICOS						
									REVISÃO, ADEQUAÇÃO E ATUALIZAÇÃO DE PROJETO EXECUTIVO DE ENGENHARIA						
									RODOVIA:	RO-010	SEGMENTO:	Estaca 136+0,00 à Estaca 1200+0,00			
									TRECHO:	Estaca 136+0,00 (Urupá) – Estaca 2284+0,00 Rua Amapá (Mirante da Serra)		EXTENSÃO:	21,28 km	LOTE:	01
									TÍTULO:	SEÇÕES TRANSVERSAIS DE TERRAPLENAGEM				FOLHA:	ST-347
														ESCALA:	1:200





Nº.	DATA	APROVAÇÃO DO DER / RO	AUTORIA	APROVAÇÃO	DOCUMENTO	OBSERVAÇÕES:	 PROJETOS E SERVIÇOS DE ENGENHARIA LTDA	 GOVERNO DE RONDÔNIA DEPARTAMENTO DE ESTRADAS, RODAGENS, INFRAESTRUTURA E SERVIÇOS PÚBLICOS	GOVERNO DO ESTADO DE RONDÔNIA				
DEPARTAMENTO DE ESTRADAS, RODAGENS, INFRAESTRUTURA E SERVIÇOS PÚBLICOS													
REVISÃO, ADEQUAÇÃO E ATUALIZAÇÃO DE PROJETO EXECUTIVO DE ENGENHARIA													
RODOVIA:		RO-010		SEGMENTO:					Estaca 136+0,00 à Estaca 1200+0,00				
TRECHO:		Estaca 136+0,00 (Urupá) – Estaca 2284+0,00 Rua Amapá (Mirante da Serra)							EXTENSÃO:		21,28 km	LOTE:	01
TÍTULO:		SEÇÕES TRANSVERSAIS DE TERRAPLENAGEM							FOLHA:	ST-349			
									ESCALA:	1:200			

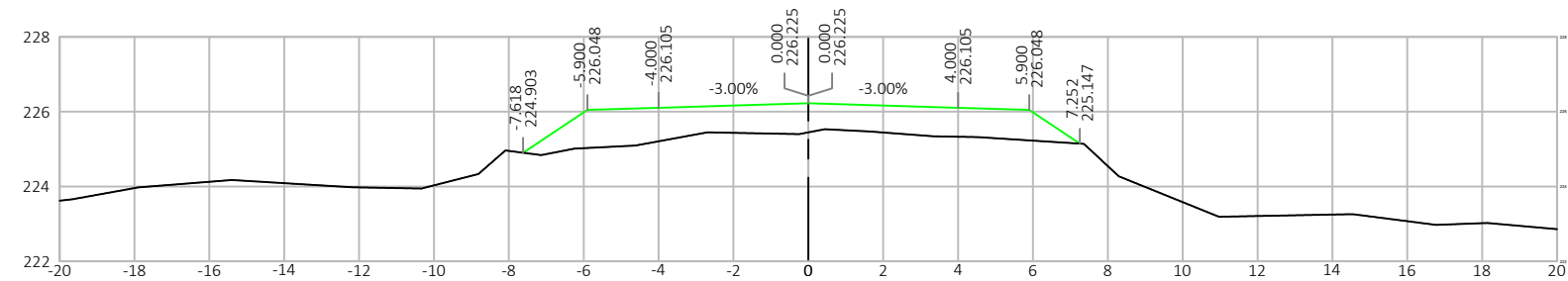


Nº.	DATA	APROVAÇÃO DO DER / RO	AUTORIA	APROVAÇÃO	DOCUMENTO	OBSERVAÇÕES:	 PROJETOS E SERVIÇOS DE ENGENHARIA LTDA	 GOVERNO DE RONDÔNIA DEPARTAMENTO DE ESTRADAS, RODAGENS, INFRAESTRUTURA E SERVIÇOS PÚBLICOS	GOVERNO DO ESTADO DE RONDÔNIA						
									DEPARTAMENTO DE ESTRADAS, RODAGENS, INFRAESTRUTURA E SERVIÇOS PÚBLICOS						
									REVISÃO, ADEQUAÇÃO E ATUALIZAÇÃO DE PROJETO EXECUTIVO DE ENGENHARIA						
									RODOVIA:	RO-010	SEGMENTO:	Estaca 136+0,00 à Estaca 1200+0,00			
									TRECHO:	Estaca 136+0,00 (Urupá) – Estaca 2284+0,00 Rua Amapá (Mirante da Serra)		EXTENSÃO:	21,28 km	LOTE:	01
									TÍTULO:	SEÇÕES TRANSVERSAIS DE TERRAPLENAGEM				FOLHA:	ST-350
														ESCALA:	1:200

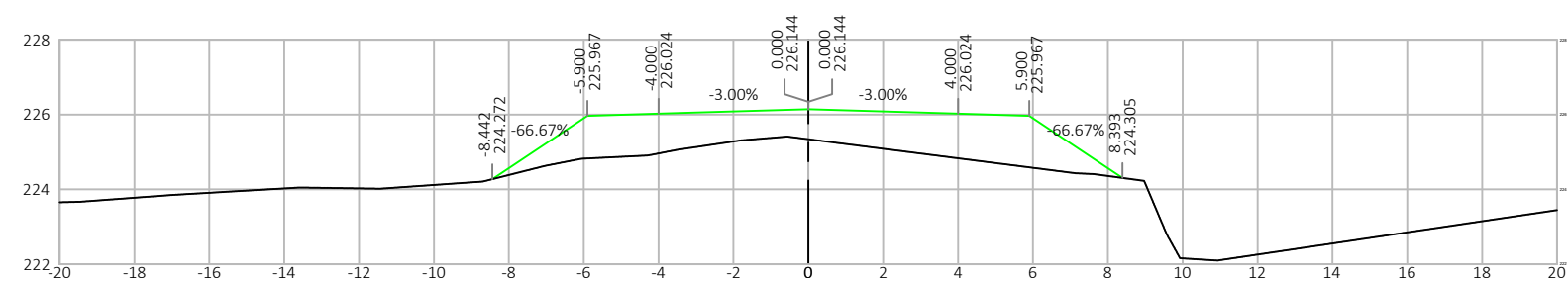


Nº.	DATA	APROVAÇÃO DO DER / RO	AUTORIA	APROVAÇÃO	DOCUMENTO	OBSERVAÇÕES:	 PROJETOS E SERVIÇOS DE ENGENHARIA LTDA	 GOVERNO DE RONDÔNIA DEPARTAMENTO DE ESTRADAS, RODAGENS, INFRAESTRUTURA E SERVIÇOS PÚBLICOS	GOVERNO DO ESTADO DE RONDÔNIA						
									DEPARTAMENTO DE ESTRADAS, RODAGENS, INFRAESTRUTURA E SERVIÇOS PÚBLICOS						
									REVISÃO, ADEQUAÇÃO E ATUALIZAÇÃO DE PROJETO EXECUTIVO DE ENGENHARIA						
									RODOVIA:	RO-010	SEGMENTO:	Estaca 136+0,00 à Estaca 1200+0,00			
									TRECHO:	Estaca 136+0,00 (Urupá) – Estaca 2284+0,00 Rua Amapá (Mirante da Serra)		EXTENSÃO:	21,28 km	LOTE:	01
									TÍTULO:	SEÇÕES TRANSVERSAIS DE TERRAPLENAGEM				FOLHA:	ST-351
														ESCALA:	1:200

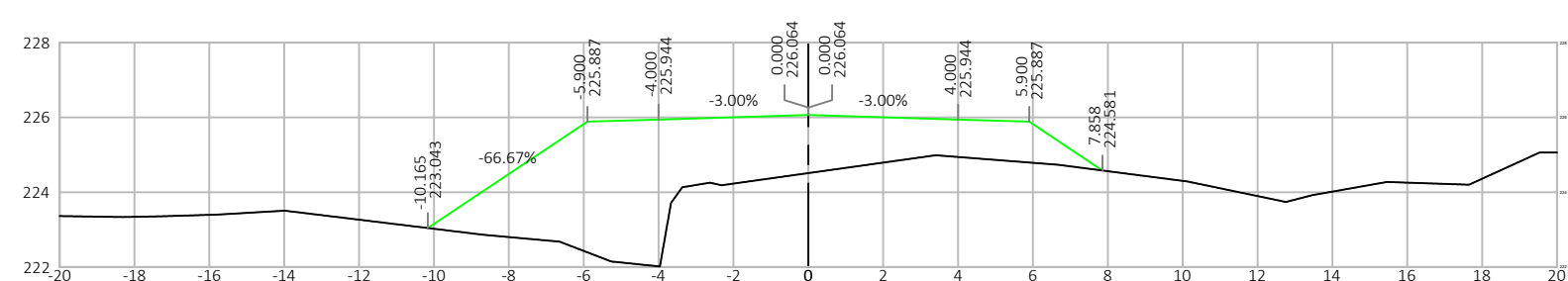
Estaca: 1004+0.00





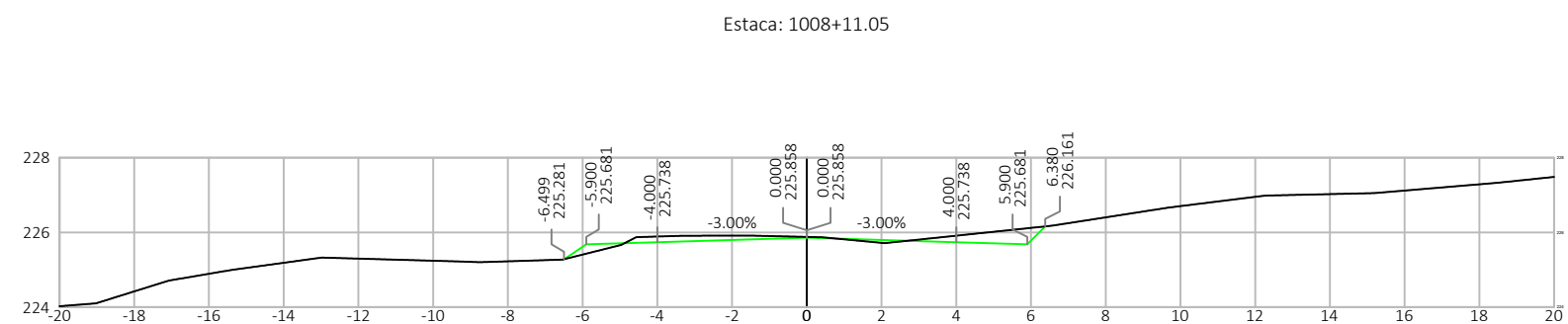
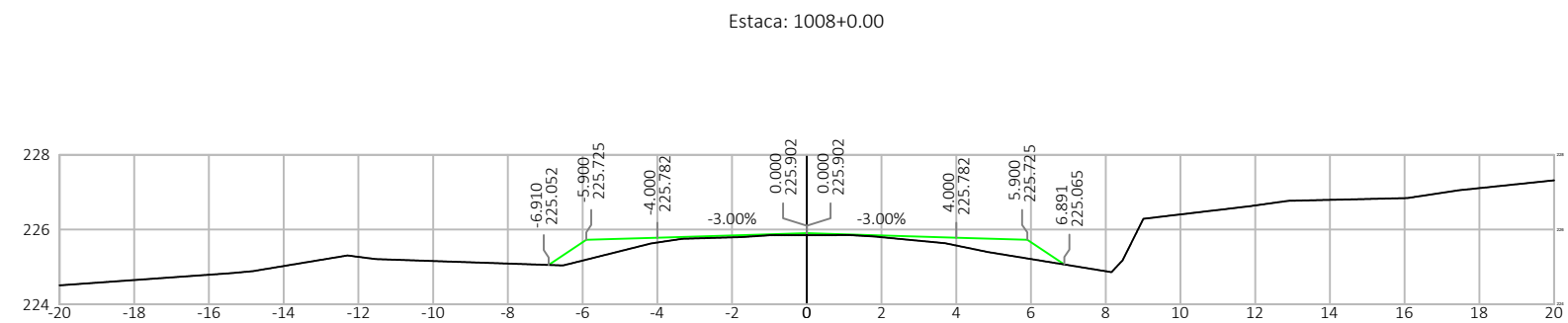
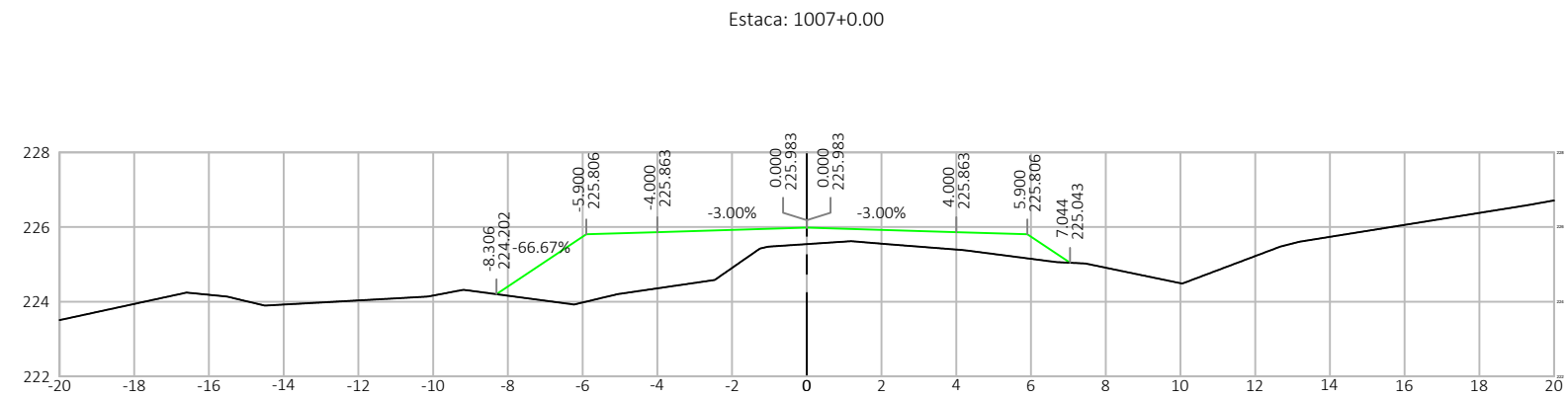
Estaca: 1005+0.00





Estaca: 1006+0.00

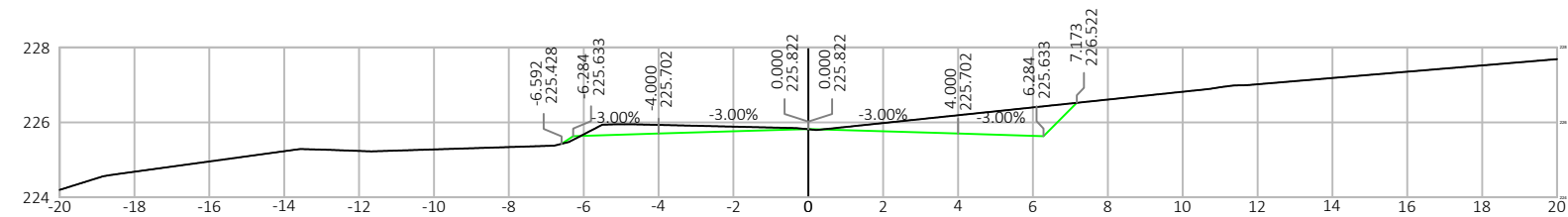


Nº.	DATA	APROVAÇÃO DO DER / RO	AUTORIA	APROVAÇÃO	DOCUMENTO	OBSERVAÇÕES:	 CONVEXA PROJETOS E SERVIÇOS DE ENGENHARIA LTDA	 GOVERNO DE RONDÔNIA DEPARTAMENTO DE ESTRADAS, RODAGENS, INFRAESTRUTURA E SERVIÇOS PÚBLICOS	GOVERNO DO ESTADO DE RONDÔNIA						
									DEPARTAMENTO DE ESTRADAS, RODAGENS, INFRAESTRUTURA E SERVIÇOS PÚBLICOS						
									REVISÃO, ADEQUAÇÃO E ATUALIZAÇÃO DE PROJETO EXECUTIVO DE ENGENHARIA						
									RODOVIA:	RO-010	SEGMENTO:	Estaca 136+0,00 à Estaca 1200+0,00			
									TRECHO:	Estaca 136+0,00 (Urupá) – Estaca 2284+0,00 Rua Amapá (Mirante da Serra)		EXTENSÃO:	21,28 km	LOTE:	01
									TÍTULO:	SEÇÕES TRANSVERSAIS DE TERRAPLENAGEM				FOLHA:	ST-352
											ESCALA:	1:200			

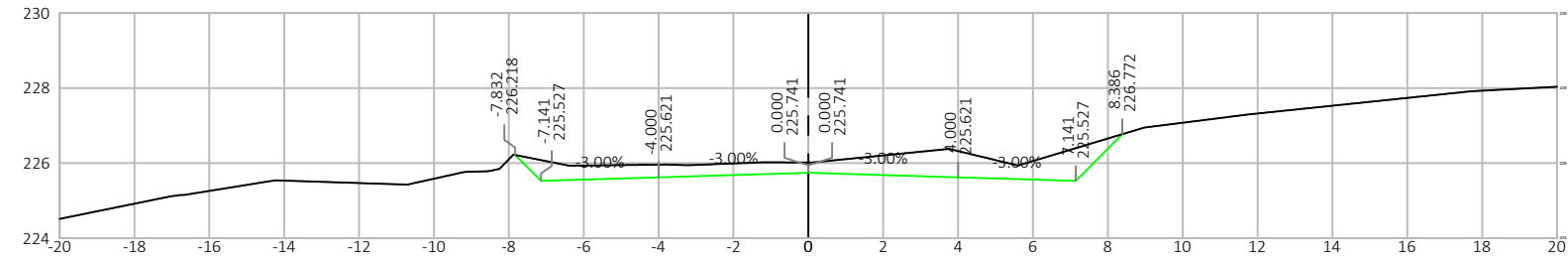


Nº.	DATA	APROVAÇÃO DO DER / RO	AUTORIA	APROVAÇÃO	DOCUMENTO	OBSERVAÇÕES:	 CONVEXA PROJETOS E SERVIÇOS DE ENGENHARIA LTDA	 GOVERNO DE RONDÔNIA DEPARTAMENTO DE ESTRADAS, RODAGENS, INFRAESTRUTURA E SERVIÇOS PÚBLICOS	GOVERNO DO ESTADO DE RONDÔNIA			
									DEPARTAMENTO DE ESTRADAS, RODAGENS, INFRAESTRUTURA E SERVIÇOS PÚBLICOS			
									REVISÃO, ADEQUAÇÃO E ATUALIZAÇÃO DE PROJETO EXECUTIVO DE ENGENHARIA			
									RODOVIA: RO-010	SEGMENTO: Estaca 136+0,00 à Estaca 1200+0,00		
									TRECHO: Estaca 136+0,00 (Urupá) – Estaca 2284+0,00 Rua Amapá (Mirante da Serra)	EXTENSÃO: 21,28 km	LOTE: 01	
									TÍTULO: SEÇÕES TRANSVERSAIS DE TERRAPLENAGEM		FOLHA: ST-353	
								ESCALA: 1:200				

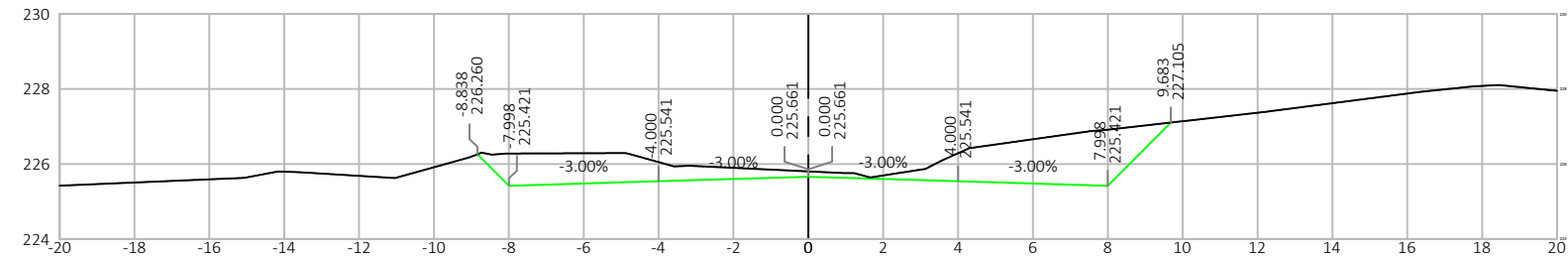
Estaca: 1009+0.00





Estaca: 1010+0.00

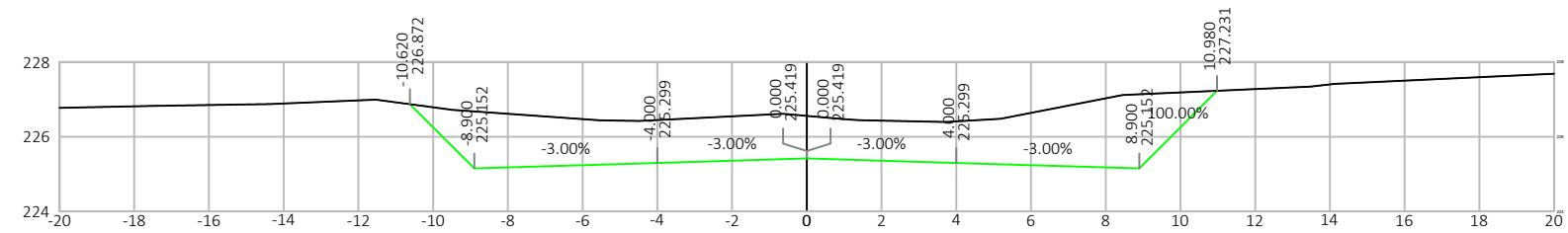


Estaca: 1011+0.00

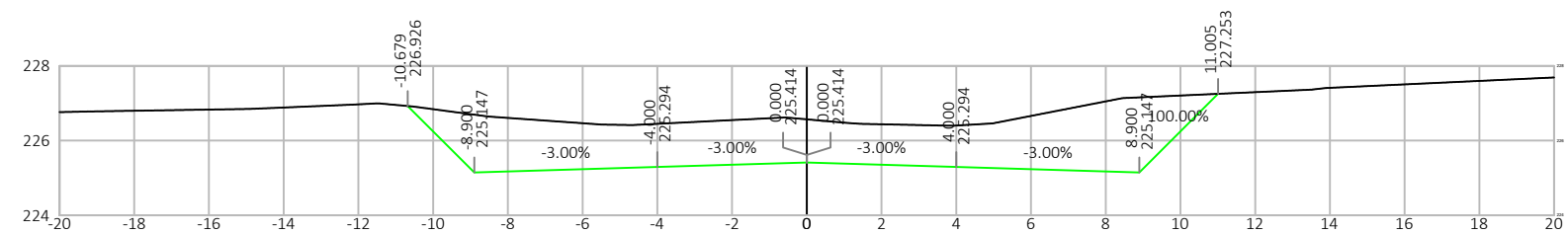


Nº.	DATA	APROVAÇÃO DO DER / RO	AUTORIA	APROVAÇÃO	DOCUMENTO	OBSERVAÇÕES:	 PROJETOS E SERVIÇOS DE ENGENHARIA LTDA	 GOVERNO DE RONDÔNIA DEPARTAMENTO DE ESTRADAS, RODAGENS, INFRAESTRUTURA E SERVIÇOS PÚBLICOS	GOVERNO DO ESTADO DE RONDÔNIA					
									DEPARTAMENTO DE ESTRADAS, RODAGENS, INFRAESTRUTURA E SERVIÇOS PÚBLICOS					
									REVISÃO, ADEQUAÇÃO E ATUALIZAÇÃO DE PROJETO EXECUTIVO DE ENGENHARIA					
									RODOVIA:	RO-010	SEGMENTO:	Estaca 136+0,00 à Estaca 1200+0,00		
									TRECHO:	Estaca 136+0,00 (Urupá) – Estaca 2284+0,00 Rua Amapá (Mirante da Serra)		EXTENSÃO:	21,28 km	LOTE:
									TÍTULO:	SEÇÕES TRANSVERSAIS DE TERRAPLENAGEM			FOLHA:	ST-354
													ESCALA:	1:200

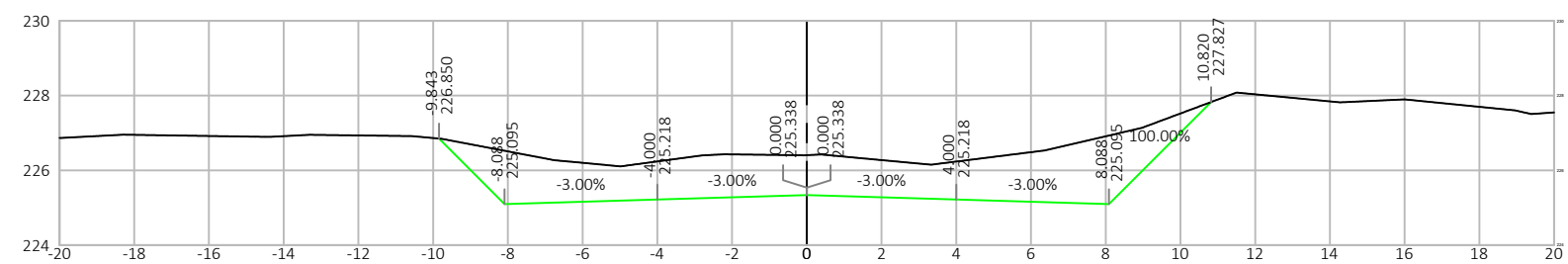
Estaca: 1014+0.00





Estaca: 1014+1.05

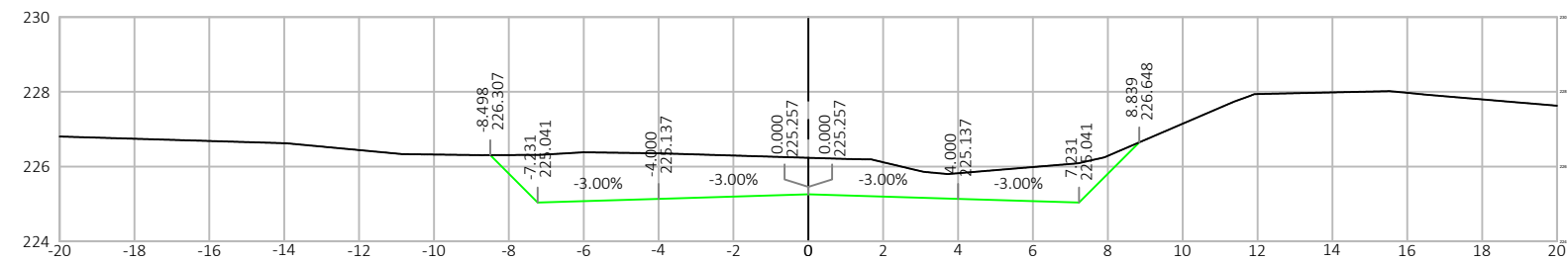


Estaca: 1015+0.00

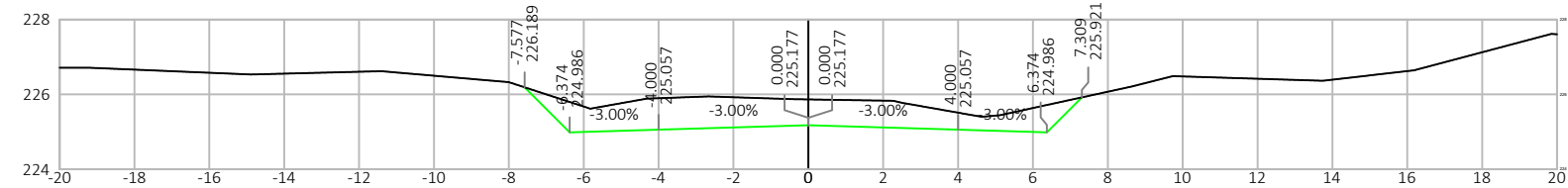


Nº.	DATA	APROVAÇÃO DO DER / RO	AUTORIA	APROVAÇÃO	DOCUMENTO	OBSERVAÇÕES:	 PROJETOS E SERVIÇOS DE ENGENHARIA LTDA	 GOVERNO DE RONDÔNIA DEPARTAMENTO DE ESTRADAS, RODAGENS, INFRAESTRUTURA E SERVIÇOS PÚBLICOS	<table><tr><th colspan="4">GOVERNO DO ESTADO DE RONDÔNIA</th></tr><tr><th colspan="4">DEPARTAMENTO DE ESTRADAS, RODAGENS, INFRAESTRUTURA E SERVIÇOS PÚBLICOS</th></tr><tr><th colspan="4">REVISÃO, ADEQUAÇÃO E ATUALIZAÇÃO DE PROJETO EXECUTIVO DE ENGENHARIA</th></tr><tr><td>RODOVIA:</td><td>RO-010</td><td>SEGMENTO:</td><td>Estaca 136+0,00 à Estaca 1200+0,00</td></tr><tr><td>TRECHO:</td><td>Estaca 136+0,00 (Urupá) – Estaca 2284+0,00 Rua Amapá (Mirante da Serra)</td><td>EXTENSÃO:</td><td>21,28 km</td></tr><tr><td colspan="2">TÍTULO:</td><td colspan="2">SEÇÕES TRANSVERSAIS DE TERRAPLENAGEM</td></tr><tr><td colspan="2"></td><td>LOTE:</td><td>01</td></tr><tr><td colspan="2"></td><td>FOLHA:</td><td>ST-356</td></tr><tr><td colspan="2"></td><td>ESCALA:</td><td>1:200</td></tr></table>	GOVERNO DO ESTADO DE RONDÔNIA				DEPARTAMENTO DE ESTRADAS, RODAGENS, INFRAESTRUTURA E SERVIÇOS PÚBLICOS				REVISÃO, ADEQUAÇÃO E ATUALIZAÇÃO DE PROJETO EXECUTIVO DE ENGENHARIA				RODOVIA:	RO-010	SEGMENTO:	Estaca 136+0,00 à Estaca 1200+0,00	TRECHO:	Estaca 136+0,00 (Urupá) – Estaca 2284+0,00 Rua Amapá (Mirante da Serra)	EXTENSÃO:	21,28 km	TÍTULO:		SEÇÕES TRANSVERSAIS DE TERRAPLENAGEM				LOTE:	01			FOLHA:	ST-356			ESCALA:	1:200
GOVERNO DO ESTADO DE RONDÔNIA																																													
DEPARTAMENTO DE ESTRADAS, RODAGENS, INFRAESTRUTURA E SERVIÇOS PÚBLICOS																																													
REVISÃO, ADEQUAÇÃO E ATUALIZAÇÃO DE PROJETO EXECUTIVO DE ENGENHARIA																																													
RODOVIA:	RO-010	SEGMENTO:	Estaca 136+0,00 à Estaca 1200+0,00																																										
TRECHO:	Estaca 136+0,00 (Urupá) – Estaca 2284+0,00 Rua Amapá (Mirante da Serra)	EXTENSÃO:	21,28 km																																										
TÍTULO:		SEÇÕES TRANSVERSAIS DE TERRAPLENAGEM																																											
		LOTE:	01																																										
		FOLHA:	ST-356																																										
		ESCALA:	1:200																																										

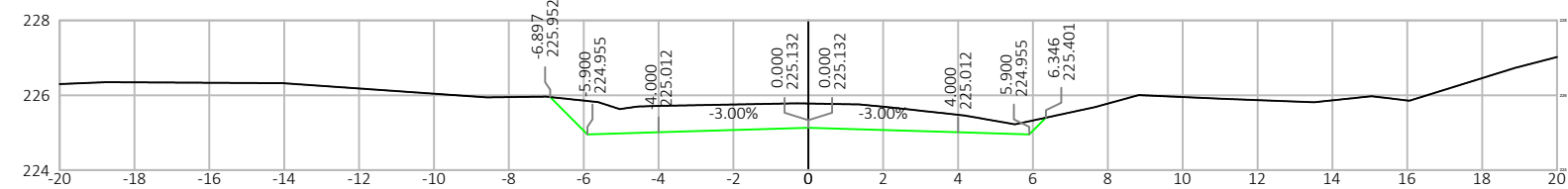
Estaca: 1016+0.00





Estaca: 1017+0.00

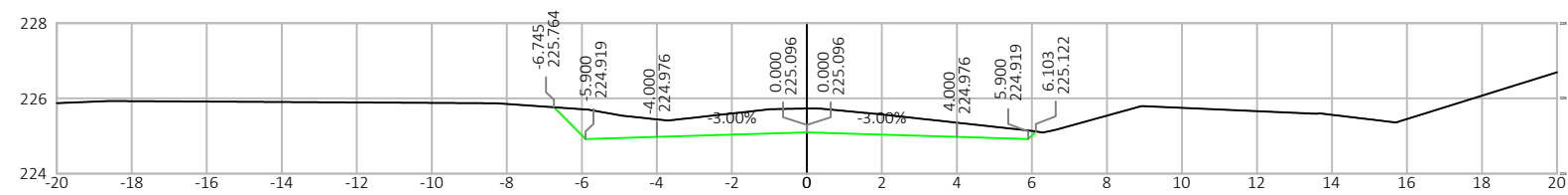


Estaca: 1017+11.05

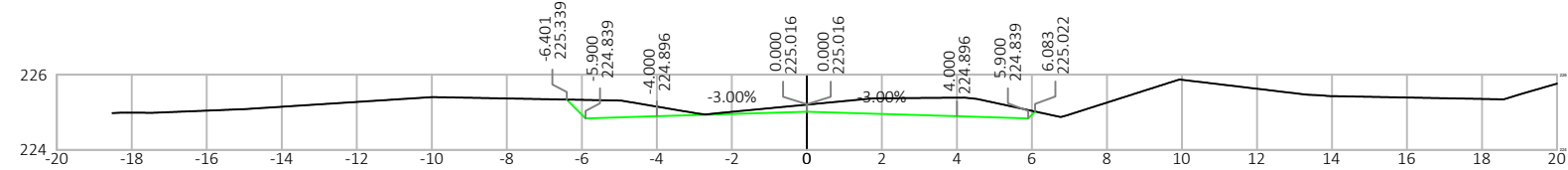


Nº.	DATA	APROVAÇÃO DO DER / RO	AUTORIA	APROVAÇÃO	DOCUMENTO	OBSERVAÇÕES:	 <div>PROJETOS E SERVIÇOS DE ENGENHARIA LTDA</div>	 <div>GOVERNO DE RONDÔNIA DEPARTAMENTO DE ESTRADAS, RODAGENS, INFRAESTRUTURA E SERVIÇOS PÚBLICOS</div>	GOVERNO DO ESTADO DE RONDÔNIA					
									DEPARTAMENTO DE ESTRADAS, RODAGENS, INFRAESTRUTURA E SERVIÇOS PÚBLICOS					
									REVISÃO, ADEQUAÇÃO E ATUALIZAÇÃO DE PROJETO EXECUTIVO DE ENGENHARIA					
									RODOVIA:	RO-010	SEGMENTO:	Estaca 136+0,00 à Estaca 1200+0,00		
									TRECHO:	Estaca 136+0,00 (Urupá) – Estaca 2284+0,00 Rua Amapá (Mirante da Serra)		EXTENSÃO:	21,28 km	LOTE:
							TÍTULO:				SEÇÕES TRANSVERSAIS DE TERRAPLENAGEM		FOLHA:	ST-357
													ESCALA:	1:200

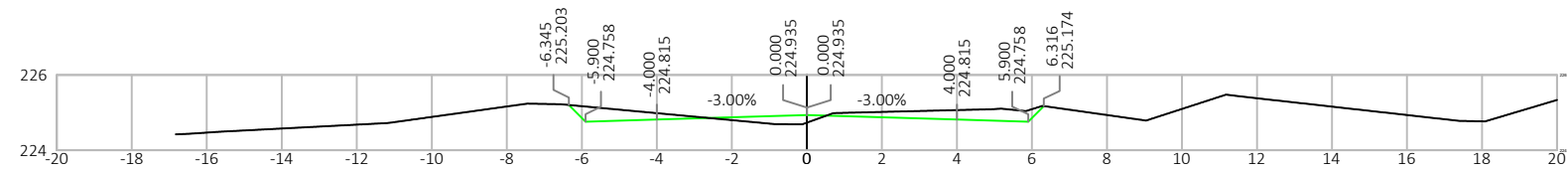
Estaca: 1018+0.00





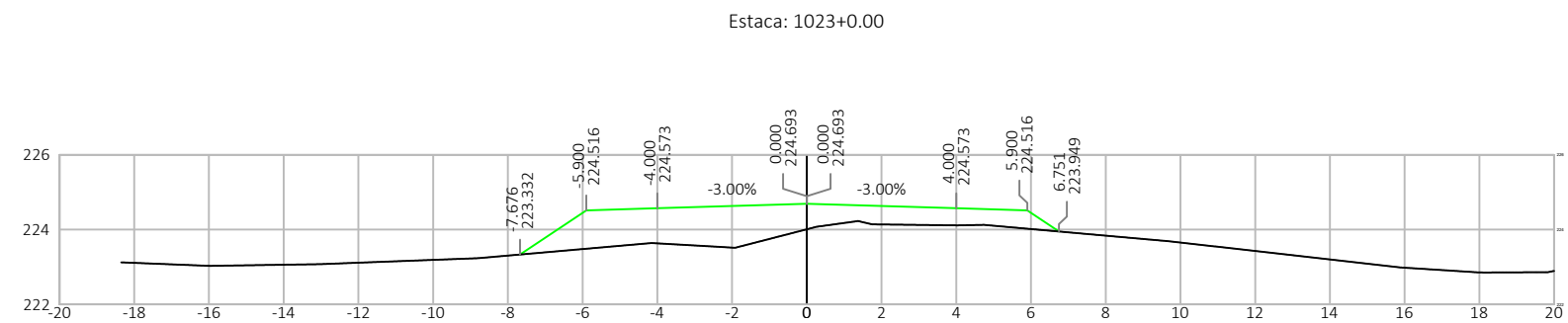
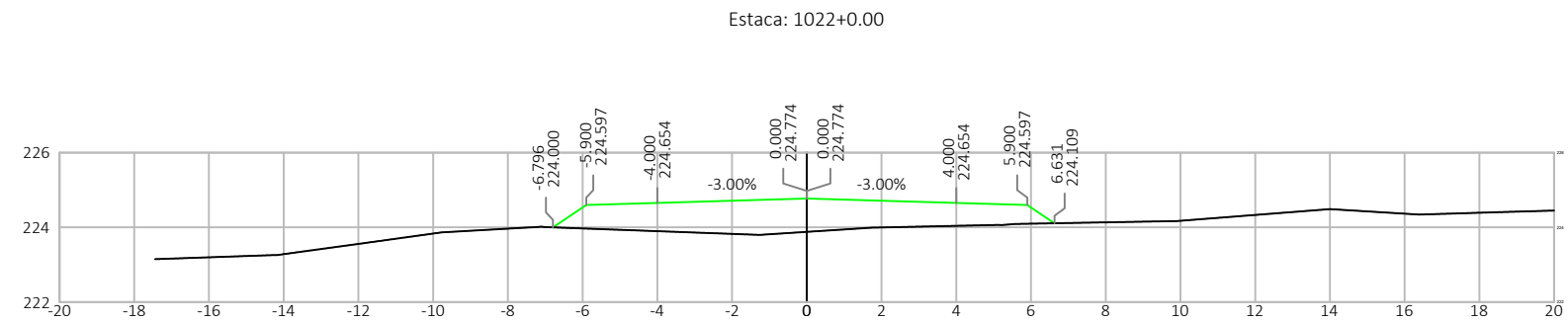
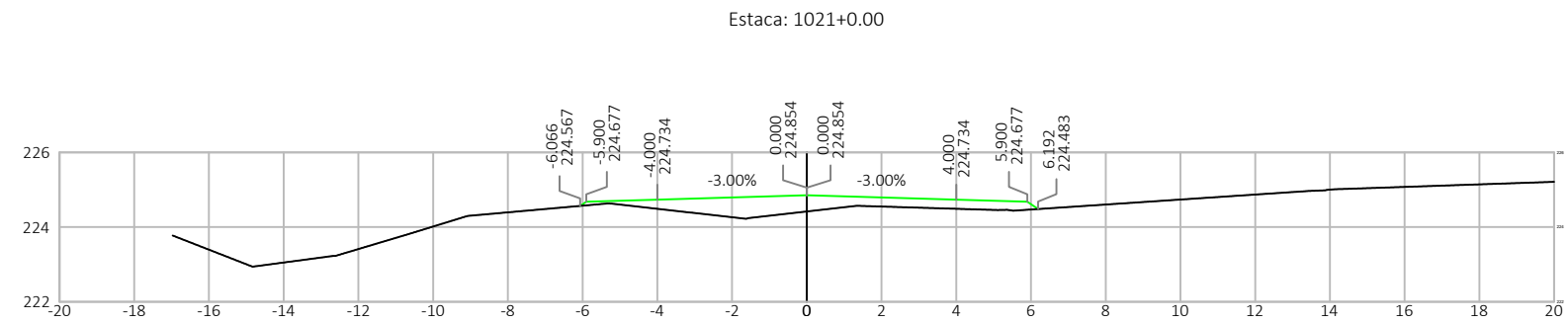
Estaca: 1019+0.00





Estaca: 1020+0.00

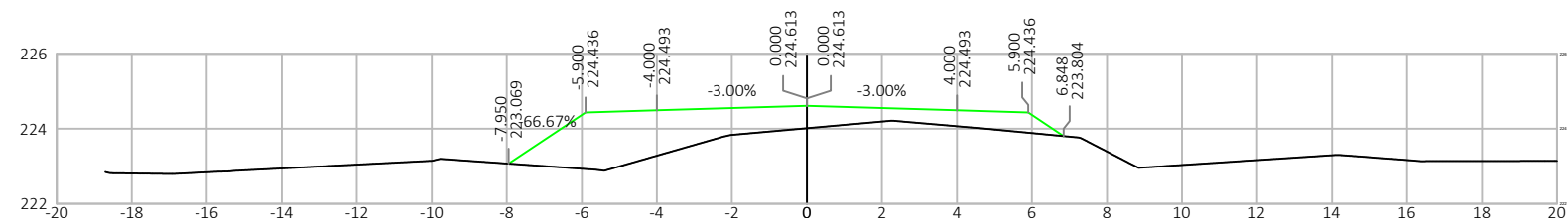


Nº.	DATA	APROVAÇÃO DO DER / RO	AUTORIA	APROVAÇÃO	DOCUMENTO	OBSERVAÇÕES:	 PROJETOS E SERVIÇOS DE ENGENHARIA LTDA	 GOVERNO DE RONDÔNIA DEPARTAMENTO DE ESTRADAS, RODAGENS, INFRAESTRUTURA E SERVIÇOS PÚBLICOS	GOVERNO DO ESTADO DE RONDÔNIA						
									DEPARTAMENTO DE ESTRADAS, RODAGENS, INFRAESTRUTURA E SERVIÇOS PÚBLICOS						
									REVISÃO, ADEQUAÇÃO E ATUALIZAÇÃO DE PROJETO EXECUTIVO DE ENGENHARIA						
									RODOVIA:	RO-010	SEGMENTO:	Estaca 136+0,00 à Estaca 1200+0,00			
									TRECHO:	Estaca 136+0,00 (Urupá) – Estaca 2284+0,00 Rua Amapá (Mirante da Serra)		EXTENSÃO:	21,28 km	LOTE:	01
									TÍTULO:	SEÇÕES TRANSVERSAIS DE TERRAPLENAGEM				FOLHA:	ST-358
														ESCALA:	1:200

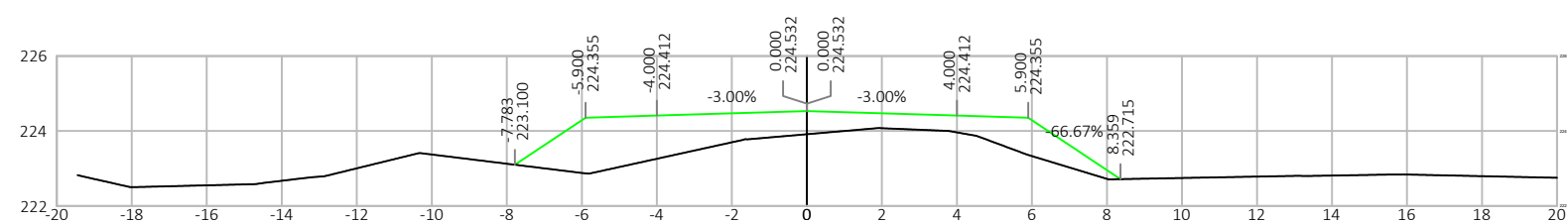


Nº.	DATA	APROVAÇÃO DO DER / RO	AUTORIA	APROVAÇÃO	DOCUMENTO	OBSERVAÇÕES:	  <p>GOVERNO DE RONDÔNIA DEPARTAMENTO DE ESTRADAS, RODAGENS, INFRAESTRUTURA E SERVIÇOS PÚBLICOS</p>	<p align="center">GOVERNO DO ESTADO DE RONDÔNIA</p> <p align="center">DEPARTAMENTO DE ESTRADAS, RODAGENS, INFRAESTRUTURA E SERVIÇOS PÚBLICOS</p> <p align="center">REVISÃO, ADEQUAÇÃO E ATUALIZAÇÃO DE PROJETO EXECUTIVO DE ENGENHARIA</p>			
								<p>RODOVIA: RO-010 SEGMENTO: Estaca 136+0,00 à Estaca 1200+0,00</p>			
								<p>TRECHO: Estaca 136+0,00 (Urupá) – Estaca 2284+0,00 Rua Amapá (Mirante da Serra) EXTENSÃO: 21,28 km LOTE: 01</p>			
								<p>TÍTULO: SEÇÕES TRANSVERSAIS DE TERRAPLENAGEM FOLHA: ST-359</p>			
								<p>ESCALA: 1:200</p>			

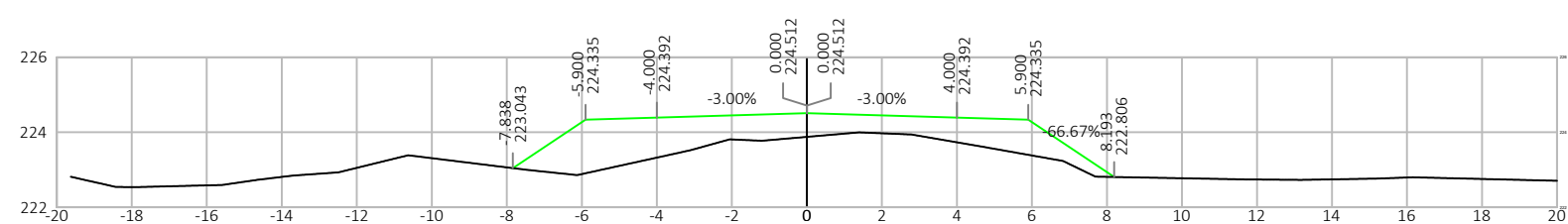
Estaca: 1024+0.00





Estaca: 1025+0.00

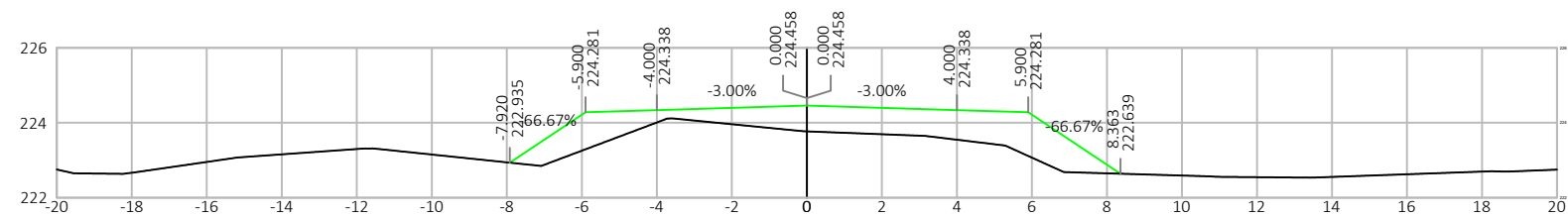


Estaca: 1025+5.00

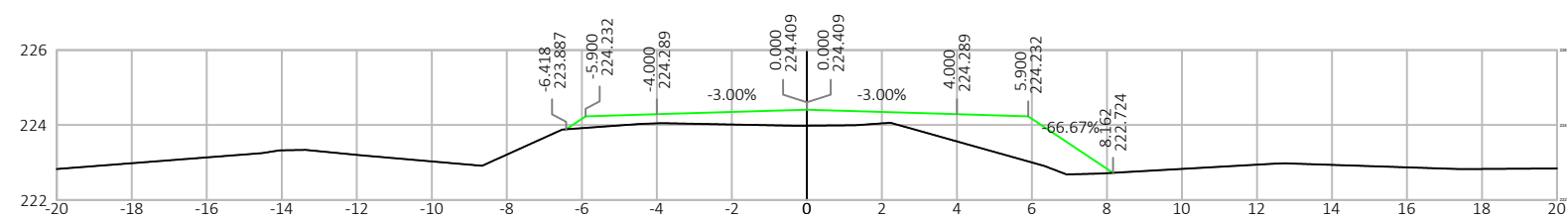


Nº.	DATA	APROVAÇÃO DO DER / RO	AUTORIA	APROVAÇÃO	DOCUMENTO	OBSERVAÇÕES:	 <div>CONVEXA</div> <div>PROJETOS E SERVIÇOS DE ENGENHARIA LTDA</div>	 <div>GOVERNO DE RONDÔNIA</div> <div>DEPARTAMENTO DE ESTRADAS, RODAGENS, INFRAESTRUTURA E SERVIÇOS PÚBLICOS</div>	GOVERNO DO ESTADO DE RONDÔNIA						
									DEPARTAMENTO DE ESTRADAS, RODAGENS, INFRAESTRUTURA E SERVIÇOS PÚBLICOS						
									REVISÃO, ADEQUAÇÃO E ATUALIZAÇÃO DE PROJETO EXECUTIVO DE ENGENHARIA						
									RODOVIA:	RO-010	SEGMENTO:	Estaca 136+0,00 à Estaca 1200+0,00			
									TRECHO:	Estaca 136+0,00 (Urupá) – Estaca 2284+0,00 Rua Amapá (Mirante da Serra)		EXTENSÃO:	21,28 km	LOTE:	01
									TÍTULO:	SEÇÕES TRANSVERSAIS DE TERRAPLENAGEM				FOLHA:	ST-360
											ESCALA:	1:200			

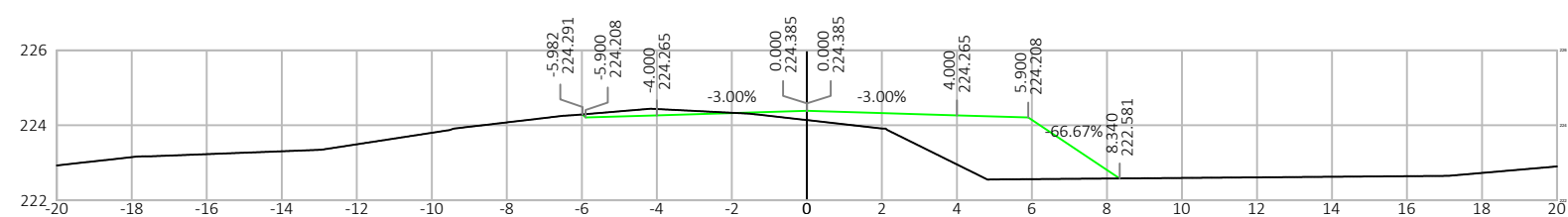
Estaca: 1026+0.00





Estaca: 1027+0.00

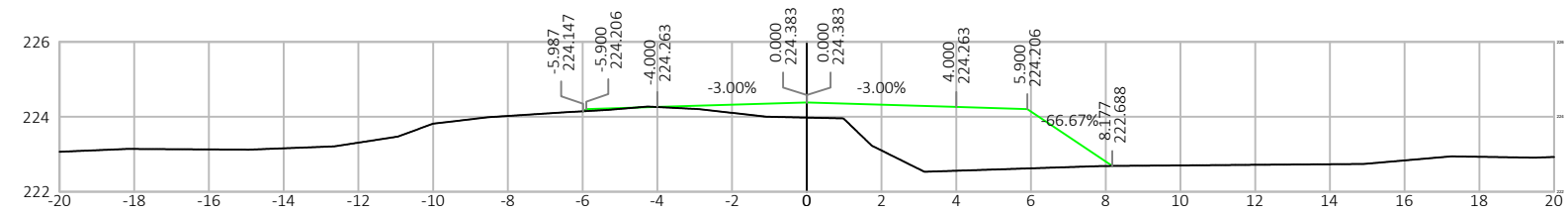


Estaca: 1028+0.00

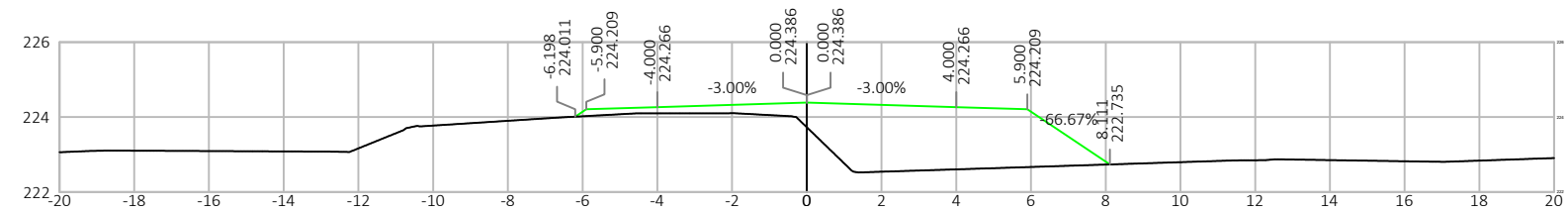


Nº.	DATA	APROVAÇÃO DO DER / RO	AUTORIA	APROVAÇÃO	DOCUMENTO	OBSERVAÇÕES:	 PROJETOS E SERVIÇOS DE ENGENHARIA LTDA	 GOVERNO DE RONDÔNIA DEPARTAMENTO DE ESTRADAS, RODAGENS, INFRAESTRUTURA E SERVIÇOS PÚBLICOS	GOVERNO DO ESTADO DE RONDÔNIA						
									DEPARTAMENTO DE ESTRADAS, RODAGENS, INFRAESTRUTURA E SERVIÇOS PÚBLICOS						
									REVISÃO, ADEQUAÇÃO E ATUALIZAÇÃO DE PROJETO EXECUTIVO DE ENGENHARIA						
									RODOVIA:	RO-010	SEGMENTO:	Estaca 136+0,00 à Estaca 1200+0,00			
									TRECHO:	Estaca 136+0,00 (Urupá) – Estaca 2284+0,00 Rua Amapá (Mirante da Serra)		EXTENSÃO:	21,28 km	LOTE:	01
									TÍTULO:	SEÇÕES TRANSVERSAIS DE TERRAPLENAGEM				FOLHA:	ST-361
														ESCALA:	1:200

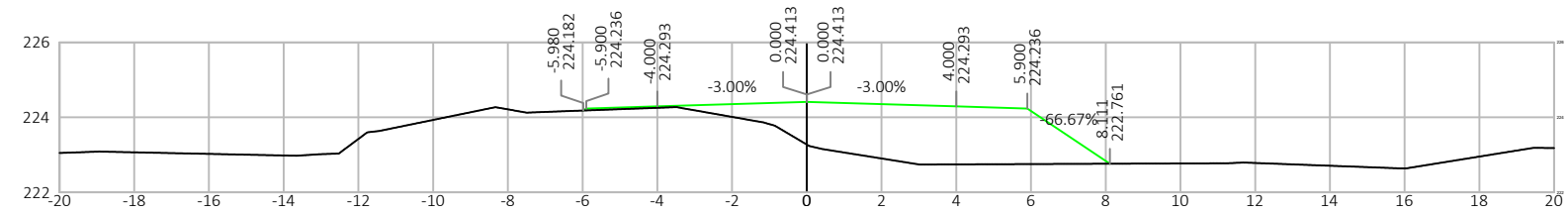
Estaca: 1028+9.08





Estaca: 1029+0.00

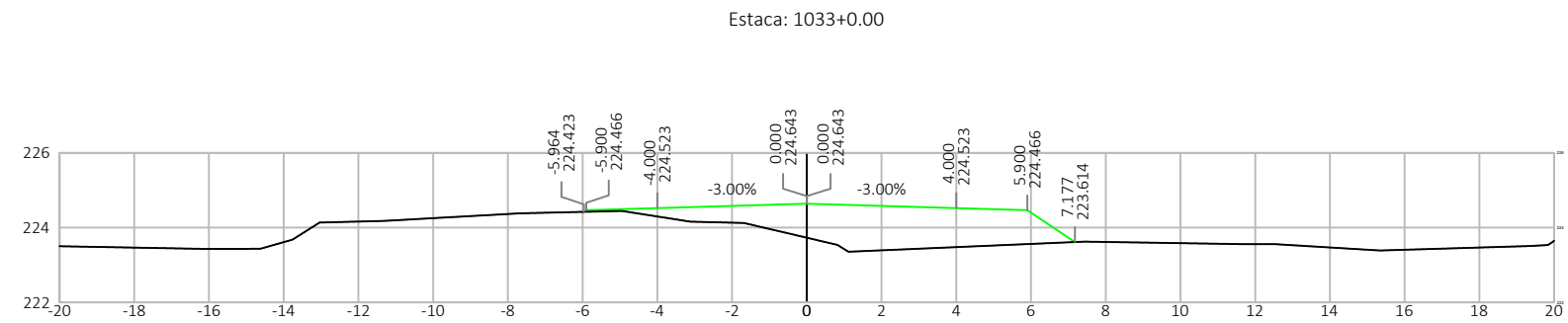
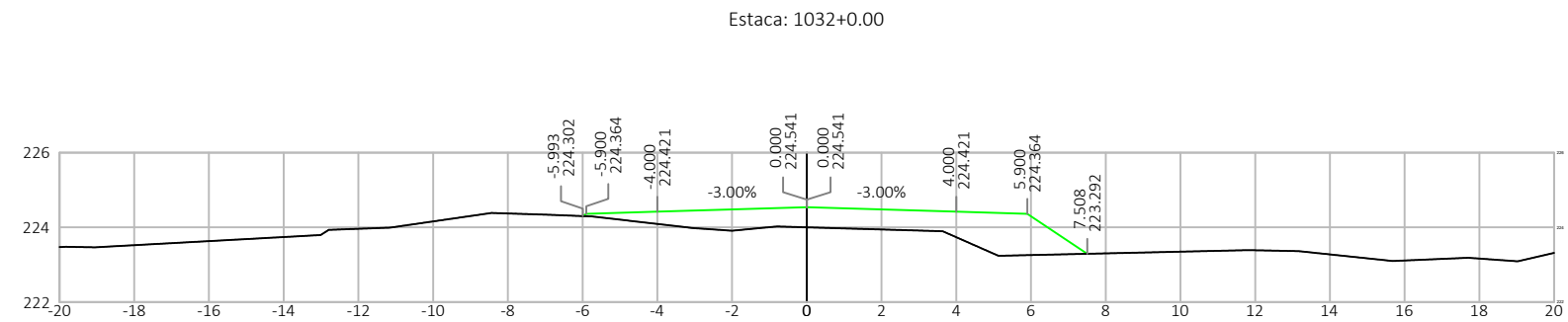
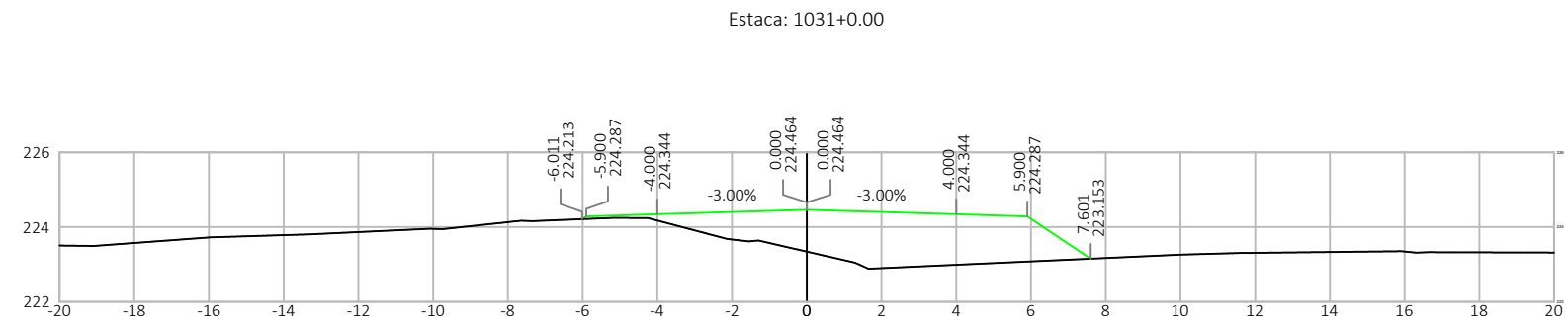




Estaca: 1030+0.00

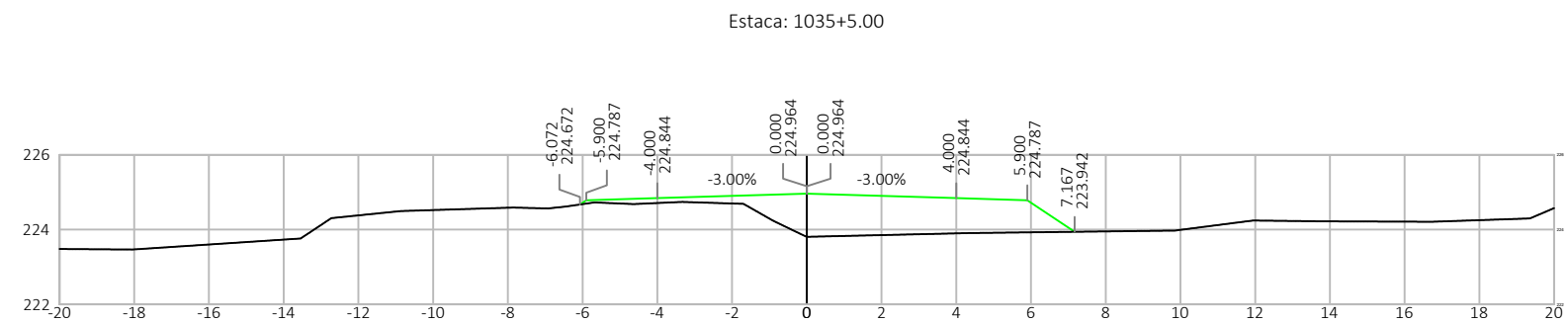
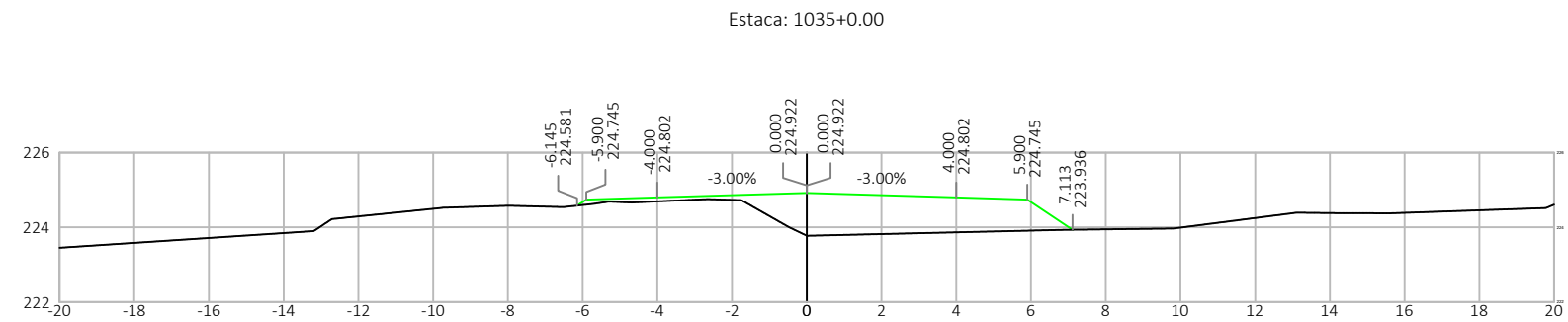
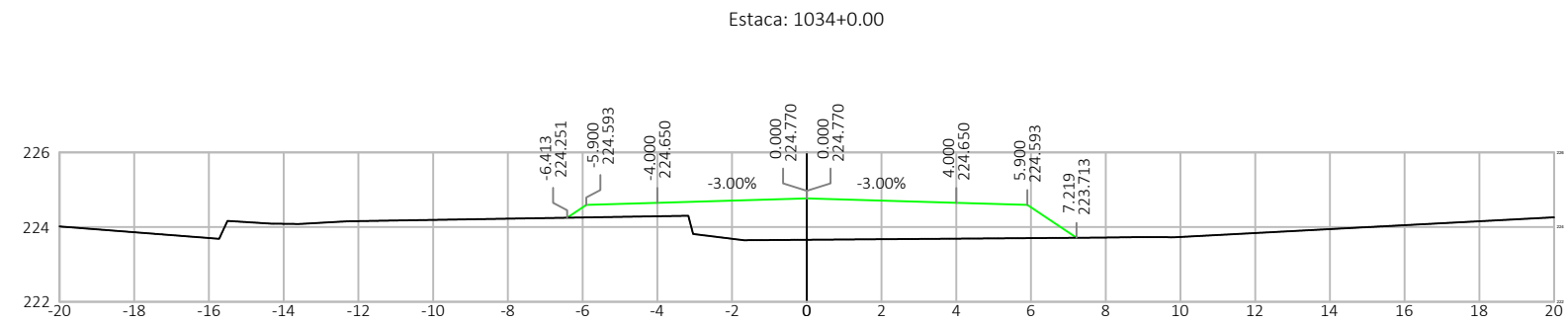




Nº.	DATA	APROVAÇÃO DO DER / RO	AUTORIA	APROVAÇÃO	DOCUMENTO	OBSERVAÇÕES:
						<div style="text-align: center;">  <p>CONVEXA</p> <p>PROJETOS E SERVIÇOS DE ENGENHARIA LTDA</p> </div> <div style="text-align: center; margin-top: 20px;">  <p>GOVERNO DE RONDÔNIA DEPARTAMENTO DE ESTRADAS, RODAGENS, INFRAESTRUTURA E SERVIÇOS PÚBLICOS</p> </div>

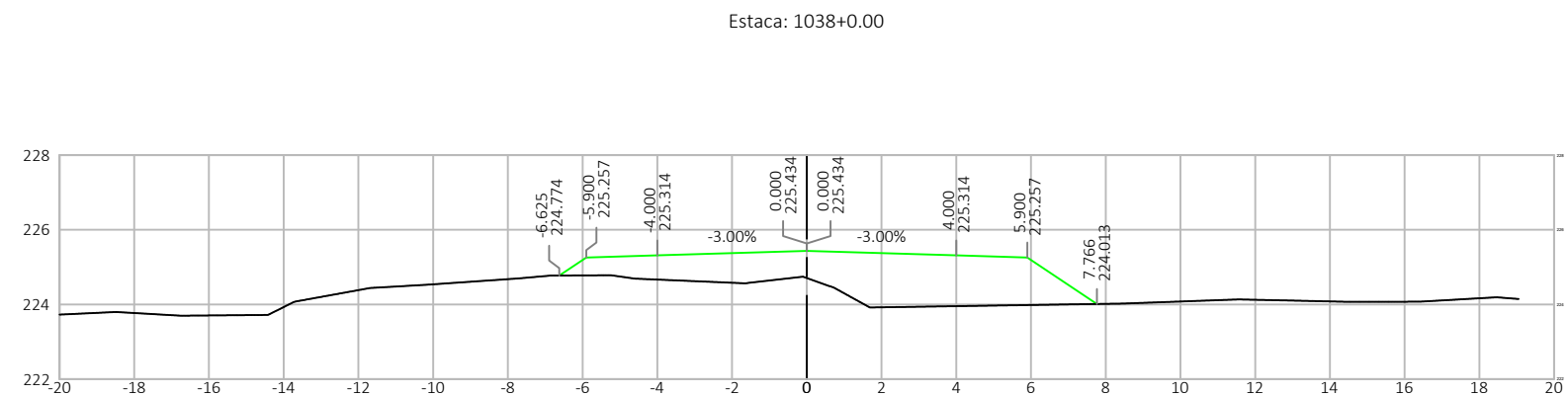
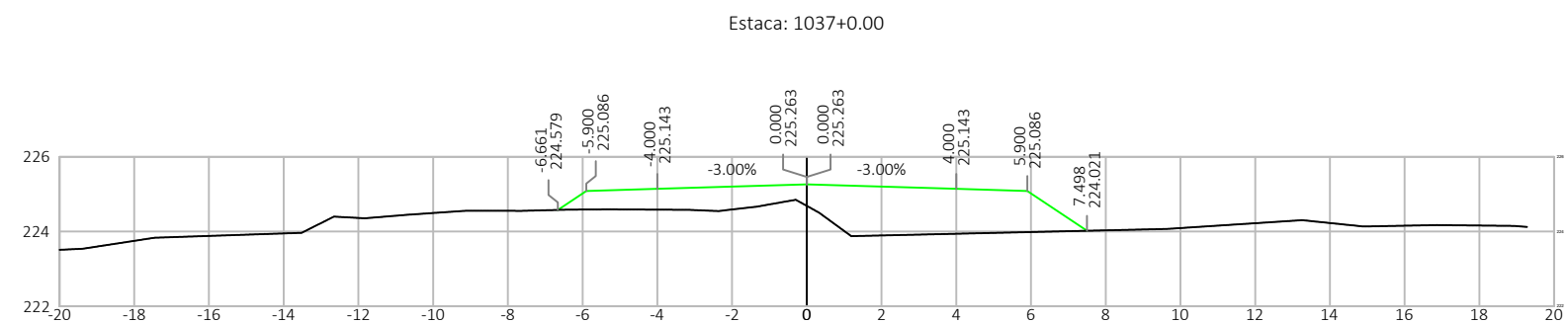
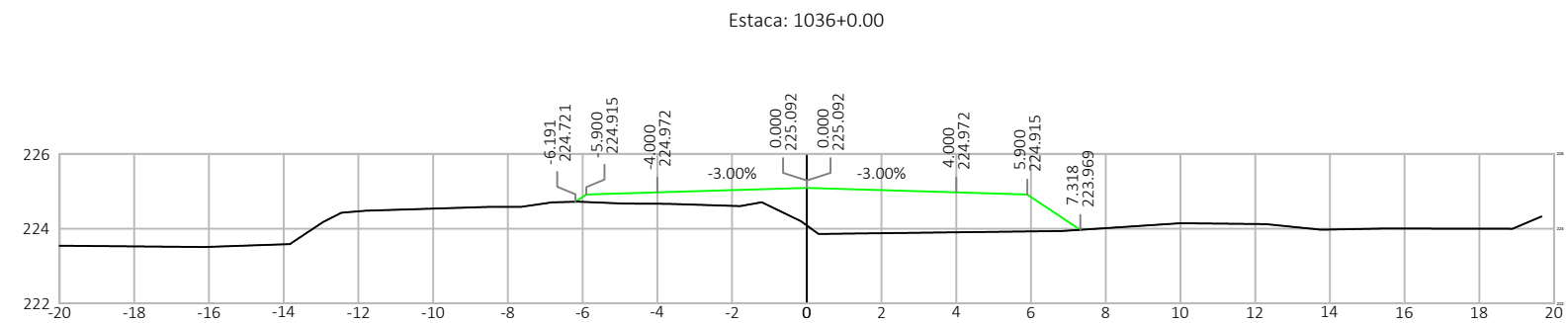
GOVERNO DO ESTADO DE RONDÔNIA			
DEPARTAMENTO DE ESTRADAS, RODAGENS, INFRAESTRUTURA E SERVIÇOS PÚBLICOS			
REVISÃO, ADEQUAÇÃO E ATUALIZAÇÃO DE PROJETO EXECUTIVO DE ENGENHARIA			
RODovia:	RO-010	SEGMENTo:	Estaca 136+0,00 à Estaca 1200+0,00
TRECHO:	Estaca 136+0,00 (Urupá) – Estaca 2284+0,00 Rua Anapá (Mirante da Serra)	EXTENSÃO:	21,28 km
		LOTE:	01
TÍTULO:			FOLHA:
SEÇÕES TRANSVERSAIS DE TERRAPLENAGEM			ST-362
			ESCALA:
			1:200





Nº.	DATA	APROVAÇÃO DO DER / RO	AUTORIA	APROVAÇÃO	DOCUMENTO	OBSERVAÇÕES:	 CONVEXA PROJETOS E SERVIÇOS DE ENGENHARIA LTDA	 GOVERNO DE RONDÔNIA DEPARTAMENTO DE ESTRADAS, RODAGENS, INFRAESTRUTURA E SERVIÇOS PÚBLICOS	GOVERNO DO ESTADO DE RONDÔNIA			
									DEPARTAMENTO DE ESTRADAS, RODAGENS, INFRAESTRUTURA E SERVIÇOS PÚBLICOS			
									REVISÃO, ADEQUAÇÃO E ATUALIZAÇÃO DE PROJETO EXECUTIVO DE ENGENHARIA			
									RODOVIA: RO-010	SEGMENTO: Estaca 136+0,00 à Estaca 1200+0,00		
									TRECHO: Estaca 136+0,00 (Urupá) – Estaca 2284+0,00 Rua Amapá (Mirante da Serra)	EXTENSÃO: 21,28 km	LOTE: 01	
									TÍTULO: SEÇÕES TRANSVERSAIS DE TERRAPLENAGEM		FOLHA: ST-363	ESCALA: 1:200



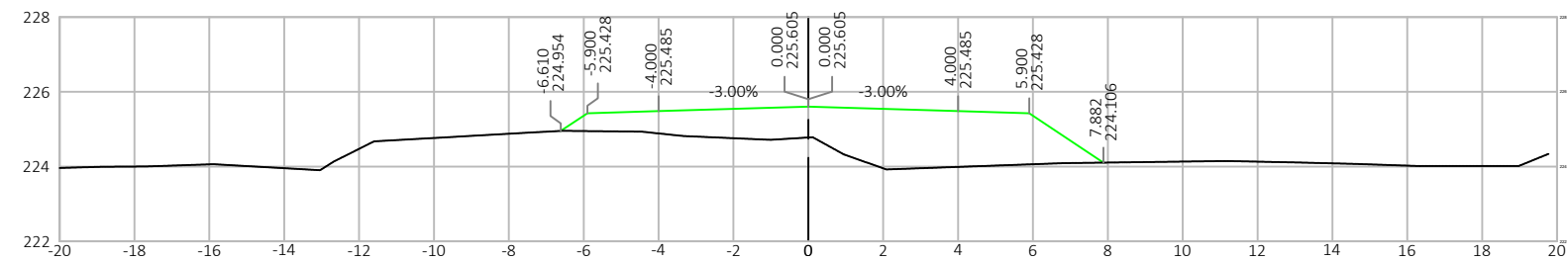
Nº.	DATA	APROVAÇÃO DO DER / RO	AUTORIA	APROVAÇÃO	DOCUMENTO	OBSERVAÇÕES:	 		GOVERNO DO ESTADO DE RONDÔNIA DEPARTAMENTO DE ESTRADAS, RODAGENS, INFRAESTRUTURA E SERVIÇOS PÚBLICOS REVISÃO, ADEQUAÇÃO E ATUALIZAÇÃO DE PROJETO EXECUTIVO DE ENGENHARIA			
								RODOVIA: RO-010	SEGMENTO: Estaca 136+0,00 à Estaca 1200+0,00			
								TRECHO: Estaca 136+0,00 (Urupá) – Estaca 2284+0,00 Rua Amapá (Mirante da Serra)	EXTENSÃO: 21,28 km	LOTE: 01		
								TÍTULO: SEÇÕES TRANSVERSAIS DE TERRAPLENAGEM		FOLHA: ST-364		
										ESCALA: 1:200		



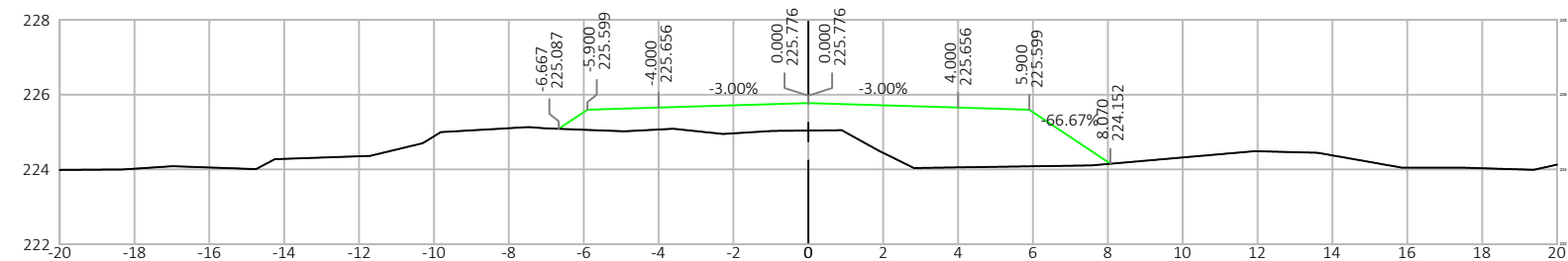
Nº.	DATA	APROVAÇÃO DO DER / RO	AUTORIA	APROVAÇÃO	DOCUMENTO	OBSERVAÇÕES:
						<div style="text-align: center;">  CONVEXA PROJETOS E SERVIÇOS DE ENGENHARIA LTDA </div> <div style="text-align: center;">  GOVERNO DE RONDÔNIA DEPARTAMENTO DE ESTRADAS, RODAGENS, INFRAESTRUTURA E SERVIÇOS PÚBLICOS </div>

GOVERNO DO ESTADO DE RONDÔNIA			
DEPARTAMENTO DE ESTRADAS, RODAGENS, INFRAESTRUTURA E SERVIÇOS PÚBLICOS			
REVISÃO, ADEQUAÇÃO E ATUALIZAÇÃO DE PROJETO EXECUTIVO DE ENGENHARIA			
RODOVIA:	RO-010	SEGMENTO:	Estaca 136+0,00 à Estaca 1200+0,00
TRECHO:	Estaca 136+0,00 (Urupá) – Estaca 2284+0,00 Rua Amapá (Mirante da Serra)	EXTENSÃO:	21,28 km
TÍTULO:			LOTE: 01
SEÇÕES TRANSVERSAIS DE TERRAPLENAGEM			FOLHA: ST-365
			ESCALA: 1:200

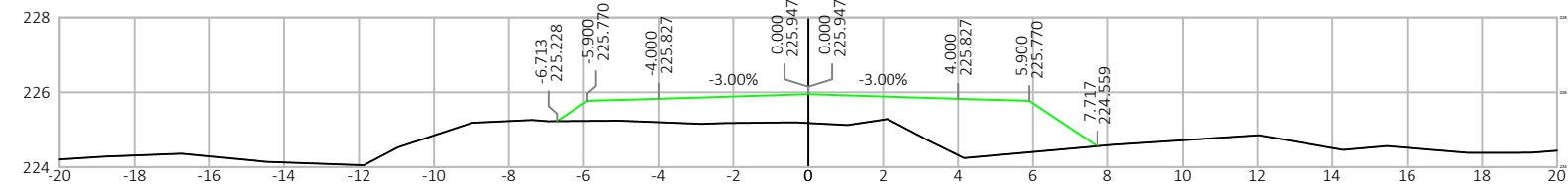
Estaca: 1039+0.00





Estaca: 1040+0.00

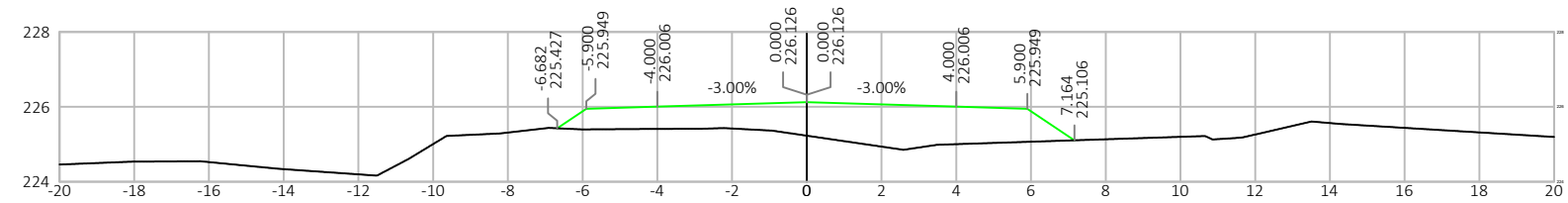


Estaca: 1041+0.00

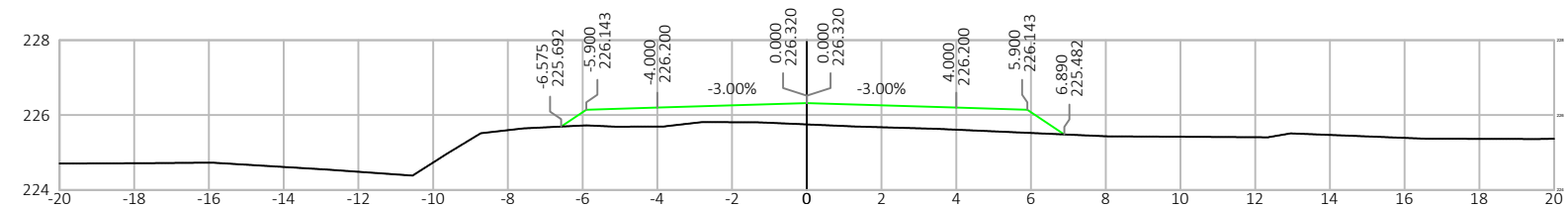


Nº.	DATA	APROVAÇÃO DO DER / RO	AUTORIA	APROVAÇÃO	DOCUMENTO	OBSERVAÇÕES:	 PROJETOS E SERVIÇOS DE ENGENHARIA LTDA	 GOVERNO DE RONDÔNIA DEPARTAMENTO DE ESTRADAS, RODAGENS, INFRAESTRUTURA E SERVIÇOS PÚBLICOS	GOVERNO DO ESTADO DE RONDÔNIA				
DEPARTAMENTO DE ESTRADAS, RODAGENS, INFRAESTRUTURA E SERVIÇOS PÚBLICOS													
REVISÃO, ADEQUAÇÃO E ATUALIZAÇÃO DE PROJETO EXECUTIVO DE ENGENHARIA													
RODOVIA:		RO-010		SEGMENTO:					Estaca 136+0,00 à Estaca 1200+0,00				
TRECHO:		Estaca 136+0,00 (Urupá) – Estaca 2284+0,00 Rua Amapá (Mirante da Serra)							EXTENSÃO:		21,28 km	LOTE:	01
TÍTULO:		SEÇÕES TRANSVERSAIS DE TERRAPLENAGEM							FOLHA:	ST-366			
									ESCALA:	1:200			

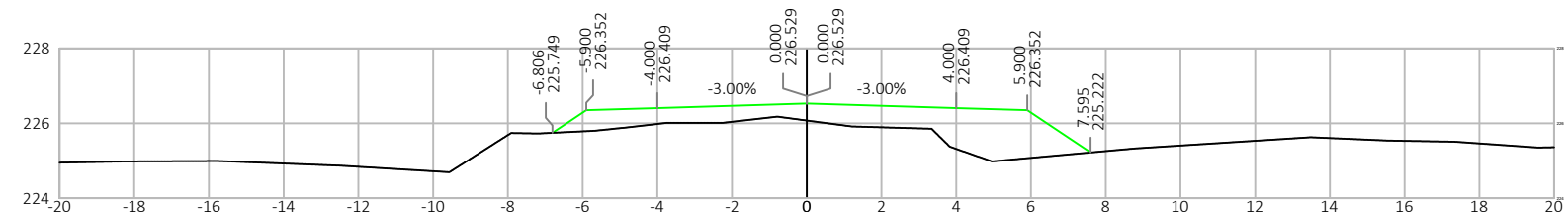
Estaca: 1042+0.00





Estaca: 1043+0.00

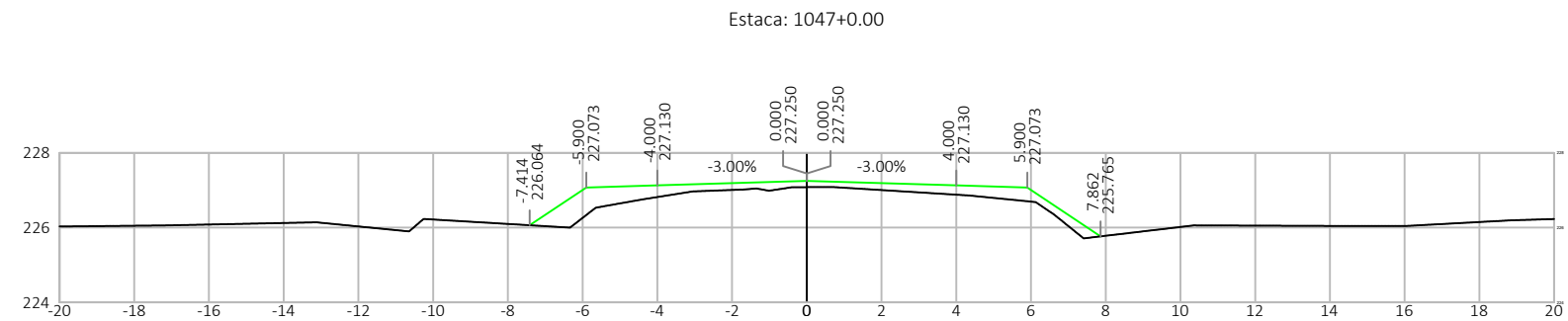
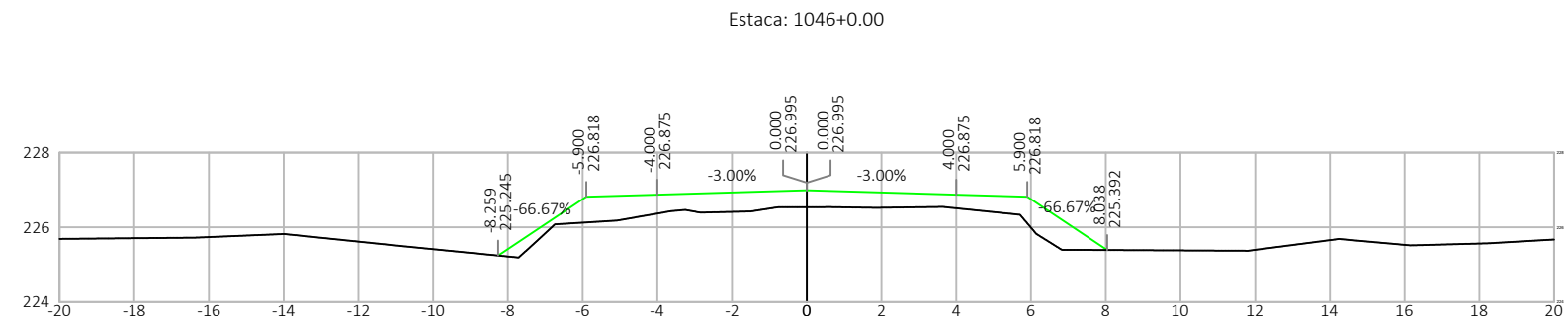
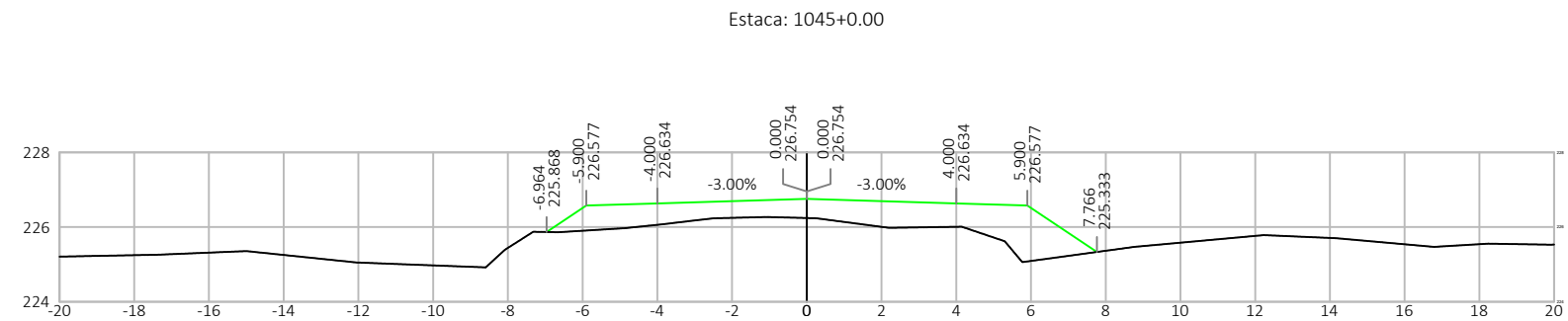




Estaca: 1044+0.00



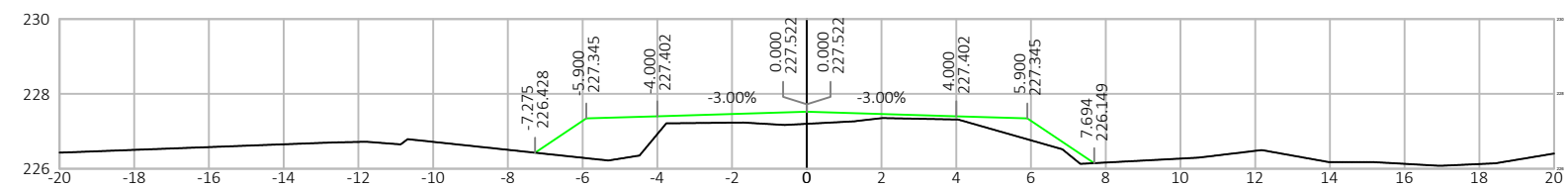
Nº.	DATA	APROVAÇÃO DO DER / RO	AUTORIA	APROVAÇÃO	DOCUMENTO	OBSERVAÇÕES:
						<div style="text-align: center;">  <p>CONVEXA</p> <p>PROJETOS E SERVIÇOS DE ENGENHARIA LTDA</p> </div> <div style="text-align: center; margin-top: 20px;">  <p>GOVERNO DE RONDÔNIA DEPARTAMENTO DE ESTRADAS, RODAGENS, INFRAESTRUTURA E SERVIÇOS PÚBLICOS</p> </div>

GOVERNO DO ESTADO DE RONDÔNIA			
DEPARTAMENTO DE ESTRADAS, RODAGENS, INFRAESTRUTURA E SERVIÇOS PÚBLICOS			
REVISÃO, ADEQUAÇÃO E ATUALIZAÇÃO DE PROJETO EXECUTIVO DE ENGENHARIA			
RODovia:	RO-010	SEGMENTo:	Estaca 136+0,00 à Estaca 1200+0,00
TRECHO:	Estaca 136+0,00 (Urupá) – Estaca 2284+0,00 Rua Anapá (Mirante da Serra)	EXTENSÃO:	21,28 km
		LOTE:	01
TÍTULO:			FOLHA: ST-367
SEÇÕES TRANSVERSAIS DE TERRAPLENAGEM			ESCALA: 1:200

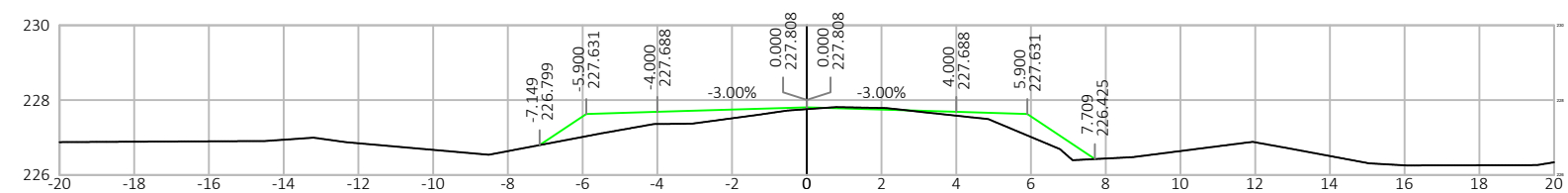


Nº.	DATA	APROVAÇÃO DO DER / RO	AUTORIA	APROVAÇÃO	DOCUMENTO	OBSERVAÇÕES:	 		GOVERNO DO ESTADO DE RONDÔNIA DEPARTAMENTO DE ESTRADAS, RODAGENS, INFRAESTRUTURA E SERVIÇOS PÚBLICOS REVISÃO, ADEQUAÇÃO E ATUALIZAÇÃO DE PROJETO EXECUTIVO DE ENGENHARIA		
								RODOVIA: RO-010	SEGMENTO: Estaca 136+0,00 à Estaca 1200+0,00		
								TRECHO: Estaca 136+0,00 (Urupá) – Estaca 2284+0,00 Rua Amapá (Mirante da Serra)	EXTENSÃO: 21,28 km	LOTE: 01	
								TÍTULO: SEÇÕES TRANSVERSAIS DE TERRAPLENAGEM		FOLHA: ST-368	
										ESCALA: 1:200	

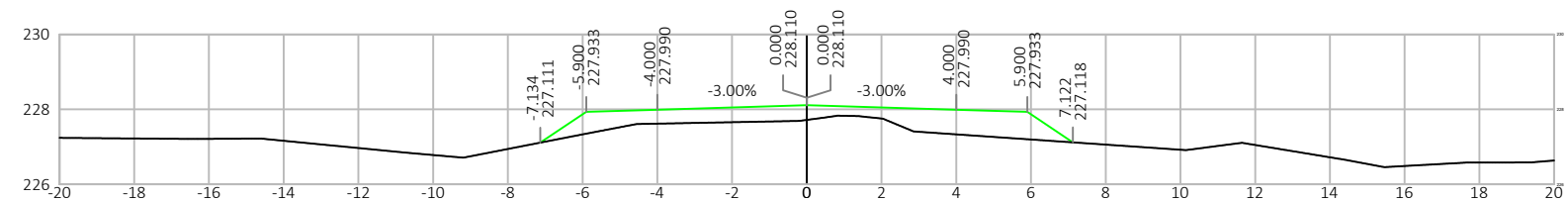
Estaca: 1048+0.00





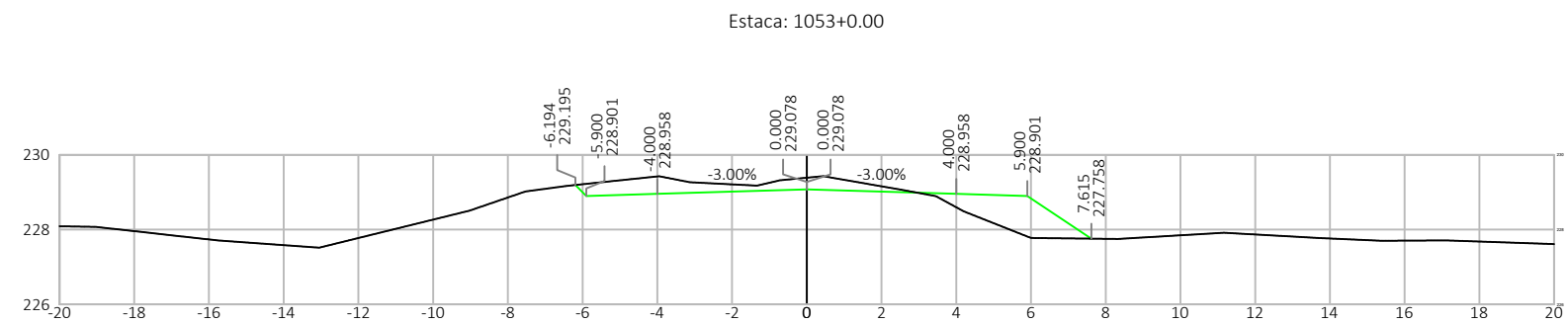
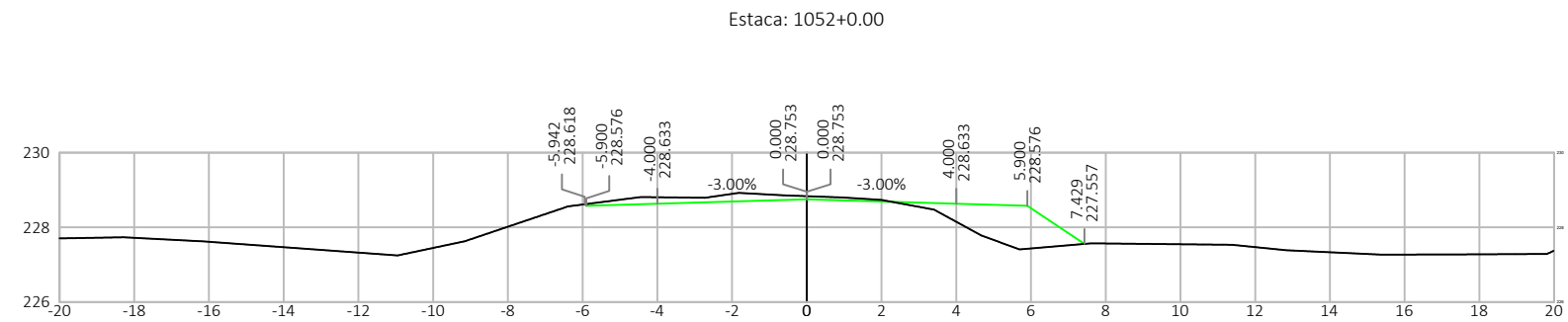
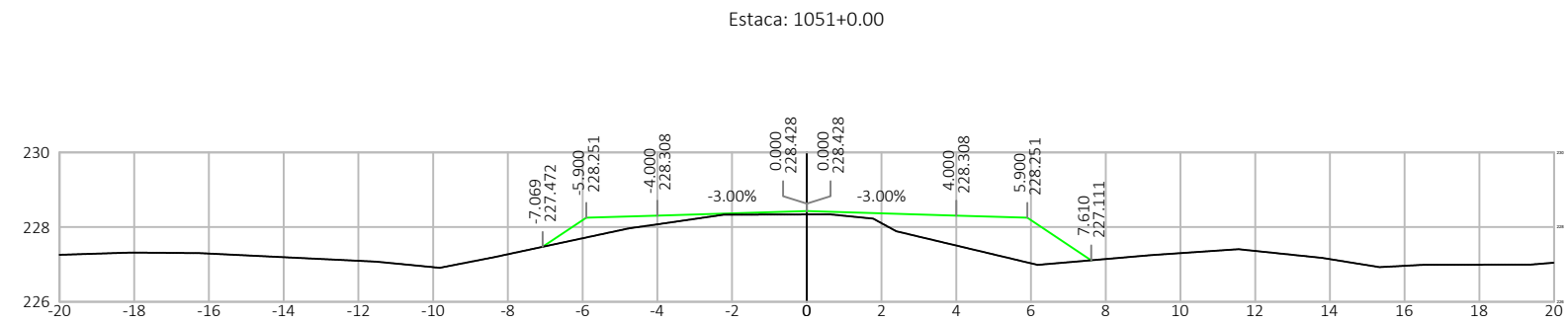
Estaca: 1049+0.00





Estaca: 1050+0.00

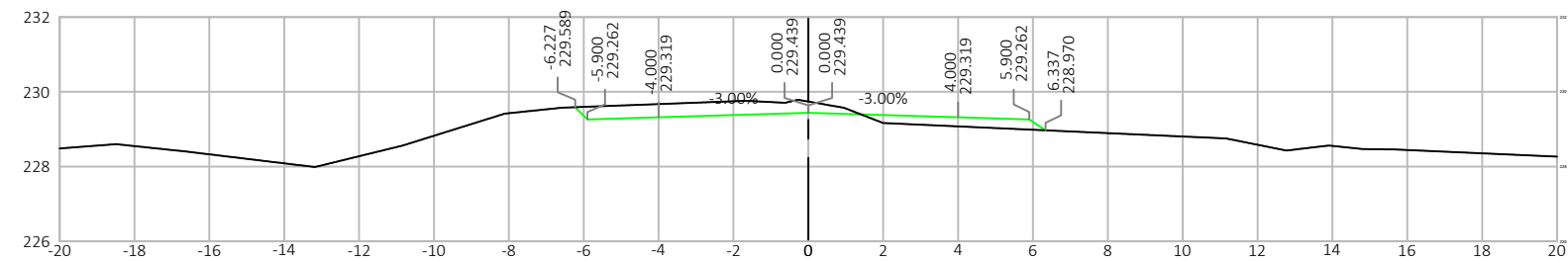


Nº.	DATA	APROVAÇÃO DO DER / RO	AUTORIA	APROVAÇÃO	DOCUMENTO	OBSERVAÇÕES:
						<div style="text-align: center;">  <p>CONVEXA</p> <p>PROJETOS E SERVIÇOS DE ENGENHARIA LTDA</p> </div> <div style="text-align: center;">  <p>GOVERNO DE RONDÔNIA DEPARTAMENTO DE ESTRADAS, RODAGENS, INFRAESTRUTURA E SERVIÇOS PÚBLICOS</p> </div>

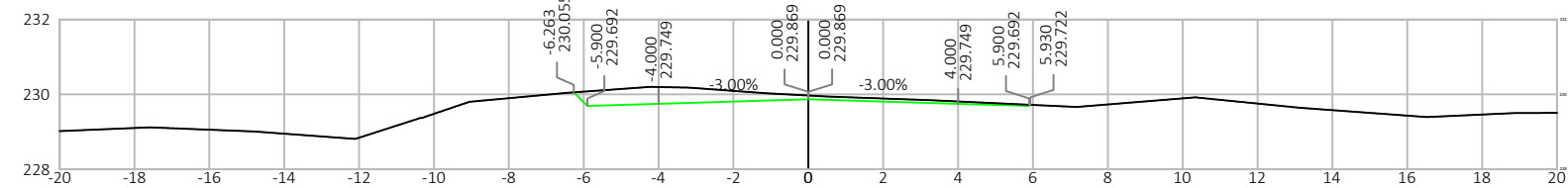


Nº.	DATA	APROVAÇÃO DO DER / RO	AUTORIA	APROVAÇÃO	DOCUMENTO	OBSERVAÇÕES:
						<div style="text-align: center;">  <p>CONVEXA</p> <p>PROJETOS E SERVIÇOS DE ENGENHARIA LTDA</p> </div> <div style="text-align: center;">  <p>GOVERNO DE RONDÔNIA DEPARTAMENTO DE ESTRADAS, RODAGENS, INFRAESTRUTURA E SERVIÇOS PÚBLICOS</p> </div>

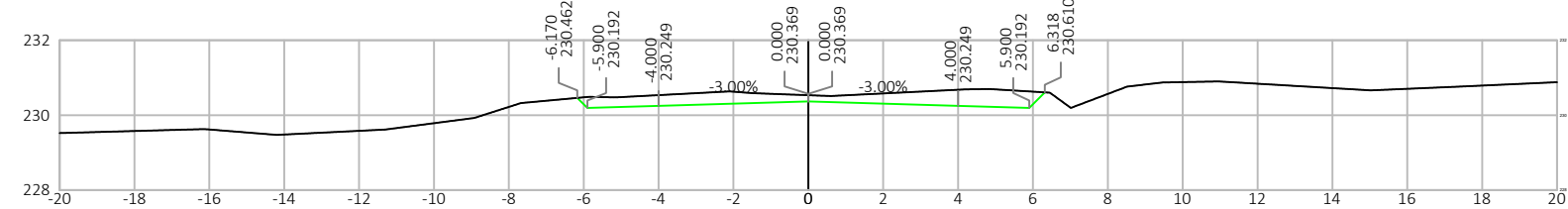
Estaca: 1054+0.00





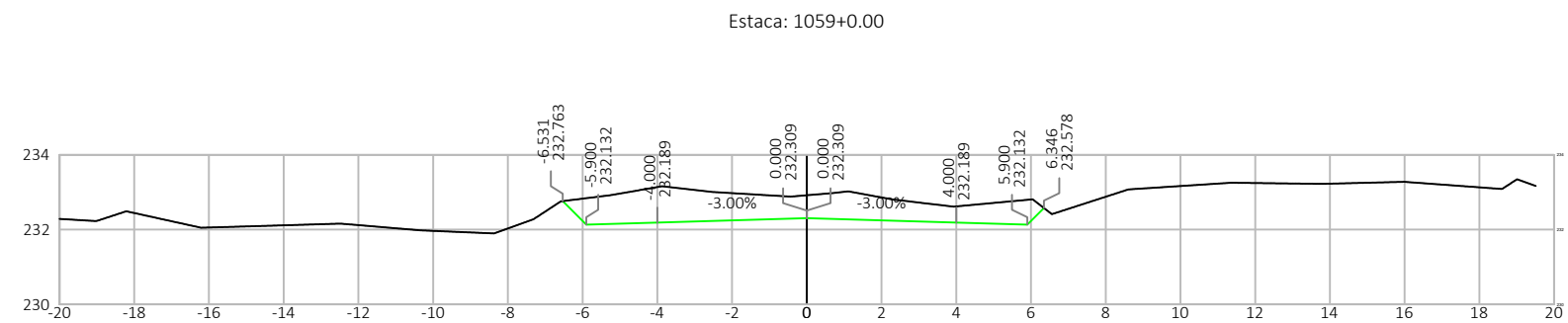
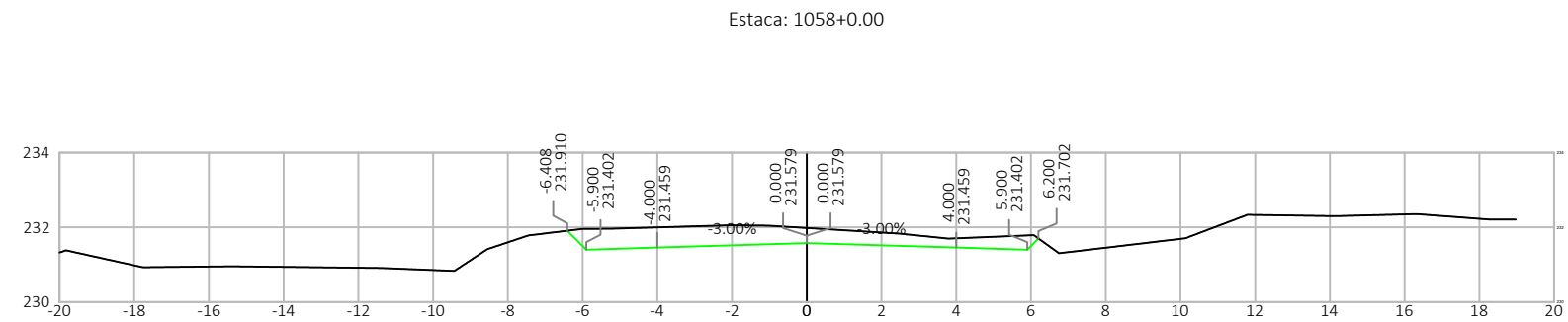
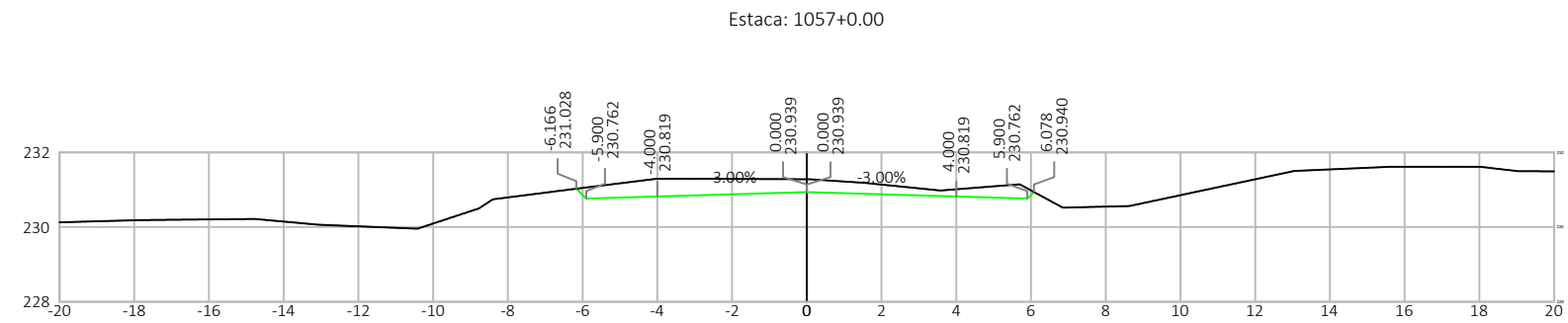
Estaca: 1055+0.00





Estaca: 1056+0.00

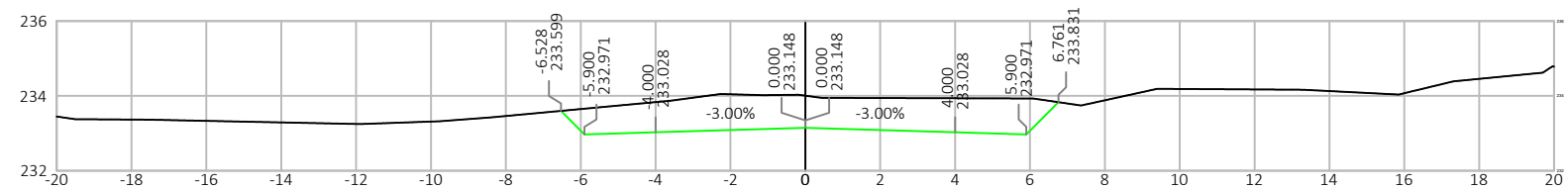


Nº.	DATA	APROVAÇÃO DO DER / RO	AUTORIA	APROVAÇÃO	DOCUMENTO	OBSERVAÇÕES:	 PROJETOS E SERVIÇOS DE ENGENHARIA LTDA	 GOVERNO DE RONDÔNIA DEPARTAMENTO DE ESTRADAS, RODAGENS, INFRAESTRUTURA E SERVIÇOS PÚBLICOS	GOVERNO DO ESTADO DE RONDÔNIA				
									DEPARTAMENTO DE ESTRADAS, RODAGENS, INFRAESTRUTURA E SERVIÇOS PÚBLICOS				
									REVISÃO, ADEQUAÇÃO E ATUALIZAÇÃO DE PROJETO EXECUTIVO DE ENGENHARIA				
									RODOVIA:	RO-010	SEGMENTO:	Estaca 136+0,00 à Estaca 1200+0,00	
									TRECHO:	Estaca 136+0,00 (Urupá) – Estaca 2284+0,00 Rua Amapá (Mirante da Serra)		EXTENSÃO:	21,28 km
									TÍTULO:	SEÇÕES TRANSVERSAIS DE TERRAPLENAGEM		FOLHA:	ST-371
												ESCALA:	1:200

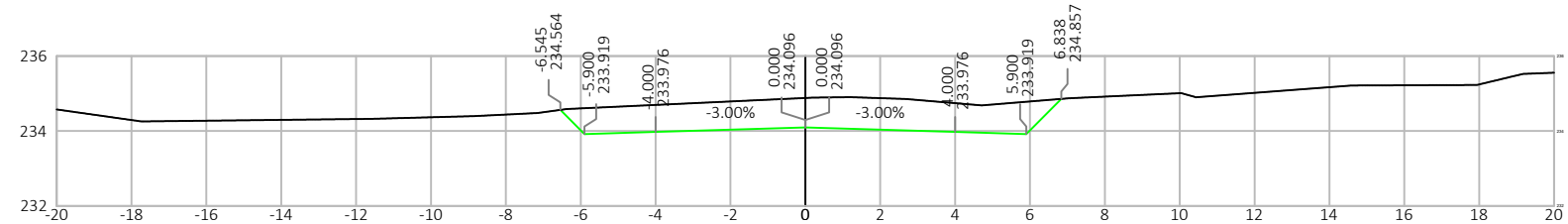


Nº.	DATA	APROVAÇÃO DO DER / RO	AUTORIA	APROVAÇÃO	DOCUMENTO	OBSERVAÇÕES:	 PROJETO E SERVIÇOS DE ENGENHARIA LTDA	 GOVERNO DE RONDÔNIA DEPARTAMENTO DE ESTRADAS, RODAGENS, INFRAESTRUTURA E SERVIÇOS PÚBLICOS	GOVERNO DO ESTADO DE RONDÔNIA			
									DEPARTAMENTO DE ESTRADAS, RODAGENS, INFRAESTRUTURA E SERVIÇOS PÚBLICOS			
									REVISÃO, ADEQUAÇÃO E ATUALIZAÇÃO DE PROJETO EXECUTIVO DE ENGENHARIA			
									RODOVIA: RO-010		SEGMENTO: Estaca 136+0,00 à Estaca 1200+0,00	
									TRECHO: Estaca 136+0,00 (Urupá) – Estaca 2284+0,00 Rua Amapá (Mirante da Serra)		EXTENSÃO: 21,28 km	LOTE: 01
									TÍTULO: SEÇÕES TRANSVERSAIS DE TERRAPLENAGEM		FOLHA: ST-372	ESCALA: 1:200

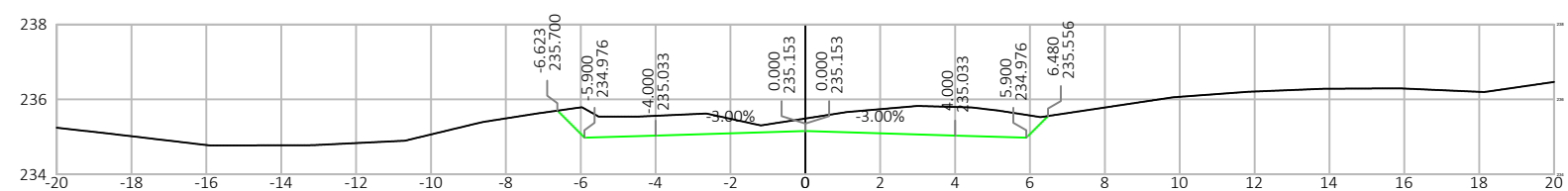
Estaca: 1060+0.00





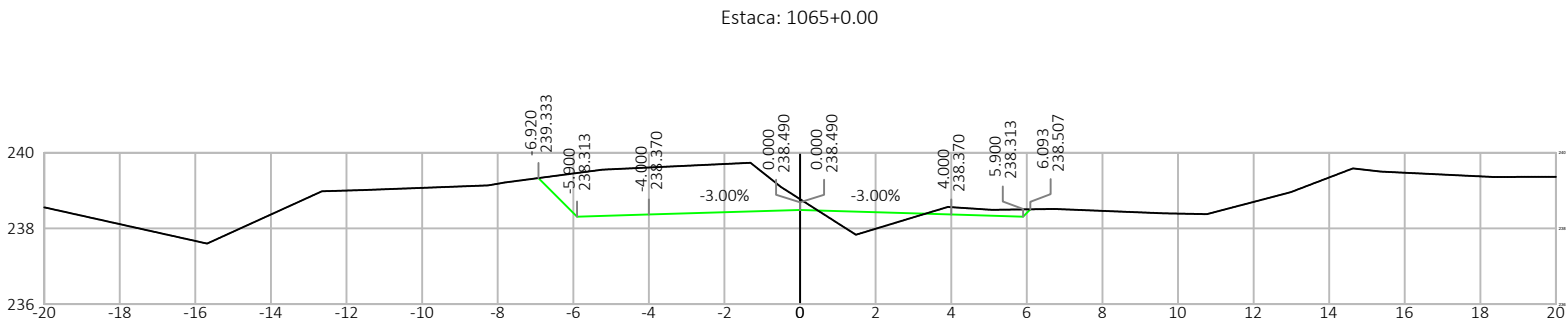
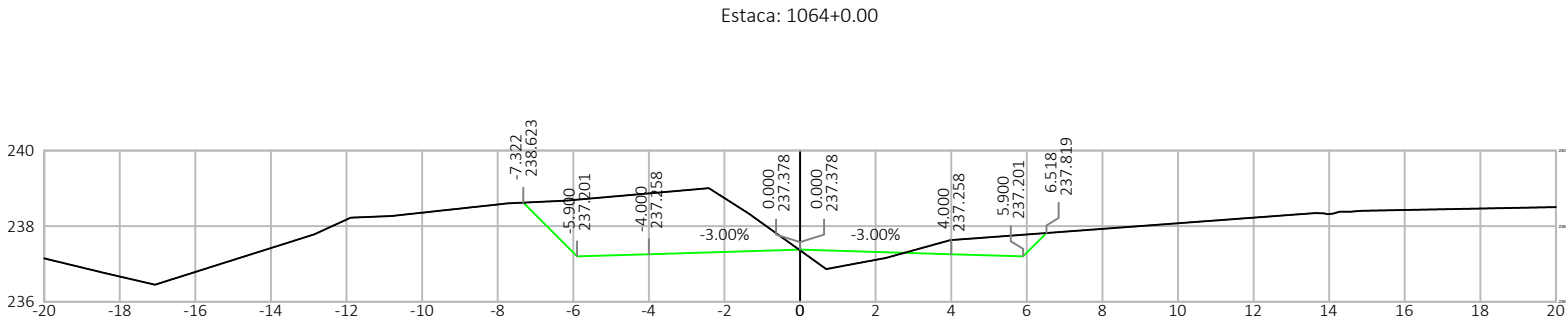
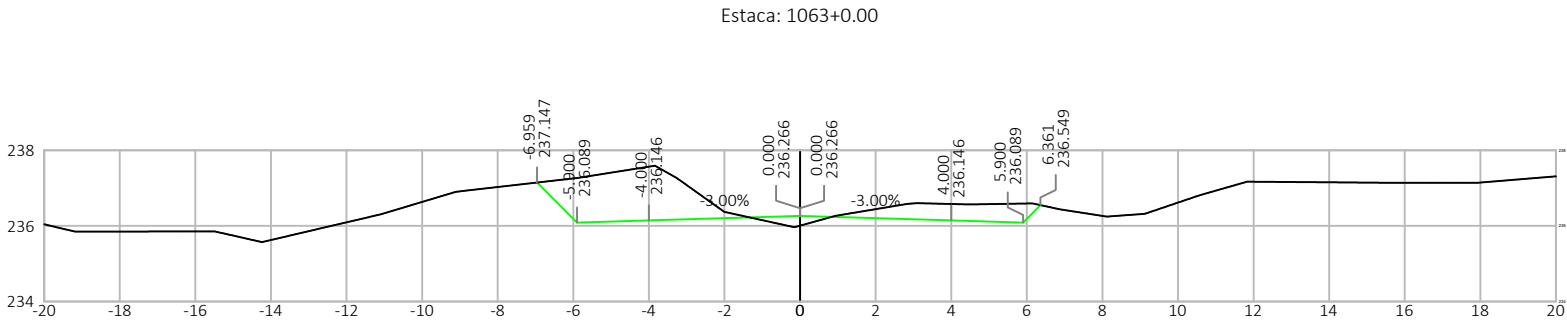
Estaca: 1061+0.00





Estaca: 1062+0.00

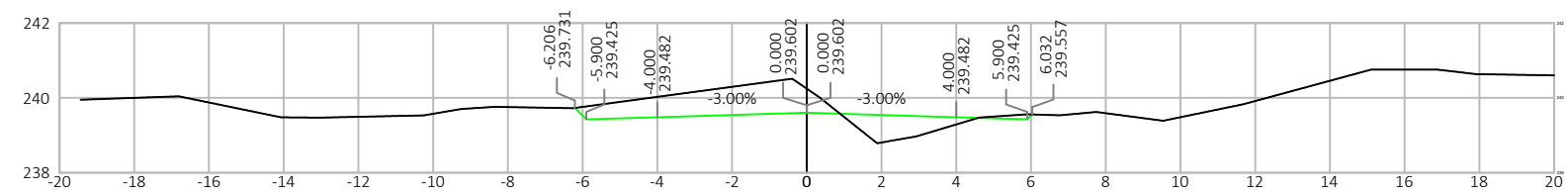


Nº.	DATA	APROVAÇÃO DO DER / RO	AUTORIA	APROVAÇÃO	DOCUMENTO	OBSERVAÇÕES:	 CONVEXA PROJETOS E SERVIÇOS DE ENGENHARIA LTDA	 GOVERNO DE RONDÔNIA DEPARTAMENTO DE ESTRADAS, RODAGENS, INFRAESTRUTURA E SERVIÇOS PÚBLICOS	GOVERNO DO ESTADO DE RONDÔNIA						
									DEPARTAMENTO DE ESTRADAS, RODAGENS, INFRAESTRUTURA E SERVIÇOS PÚBLICOS						
									REVISÃO, ADEQUAÇÃO E ATUALIZAÇÃO DE PROJETO EXECUTIVO DE ENGENHARIA						
									RODOVIA:	RO-010	SEGMENTO:	Estaca 136+0,00 à Estaca 1200+0,00			
									TRECHO:	Estaca 136+0,00 (Urupá) – Estaca 2284+0,00 Rua Amapá (Mirante da Serra)		EXTENSÃO:	21,28 km	LOTE:	01
									TÍTULO:	SEÇÕES TRANSVERSAIS DE TERRAPLENAGEM				FOLHA:	ST-373
											ESCALA:	1:200			

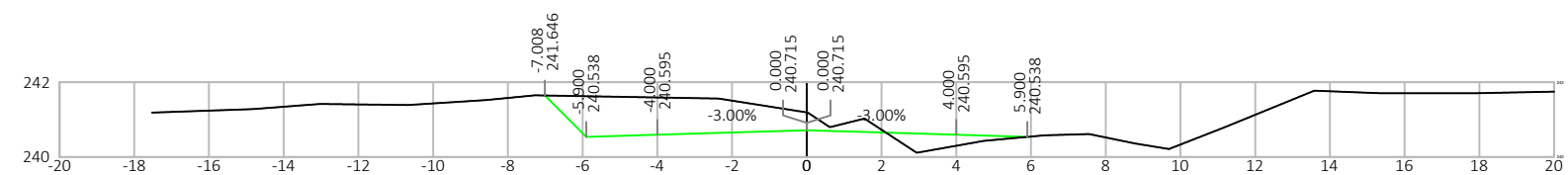


Nº.	DATA	APROVAÇÃO DO DER / RO	AUTORIA	APROVAÇÃO	DOCUMENTO	OBSERVAÇÕES:	 CONVEXA PROJETOS E SERVIÇOS DE ENGENHARIA LTDA	 GOVERNO DE RONDÔNIA DEPARTAMENTO DE ESTRADAS, RODAGENS, INFRAESTRUTURA E SERVIÇOS PÚBLICOS	GOVERNO DO ESTADO DE RONDÔNIA						
									DEPARTAMENTO DE ESTRADAS, RODAGENS, INFRAESTRUTURA E SERVIÇOS PÚBLICOS						
									REVISÃO, ADEQUAÇÃO E ATUALIZAÇÃO DE PROJETO EXECUTIVO DE ENGENHARIA						
									RODOVIA:	RO-010	SEGMENTO:	Estaca 136+0,00 à Estaca 1200+0,00			
									TRECHO:	Estaca 136+0,00 (Urupá) – Estaca 2284+0,00 Rua Amapá (Mirante da Serra)		EXTENSÃO:	21,28 km	LOTE:	01
									TÍTULO:	SEÇÕES TRANSVERSAIS DE TERRAPLENAGEM				FOLHA:	ST-374
													ESCALA:	1:200	

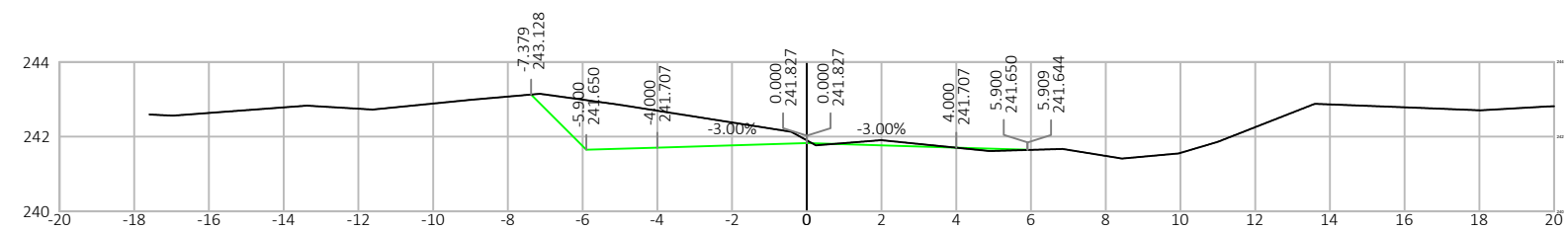
Estaca: 1066+0.00





Estaca: 1067+0.00

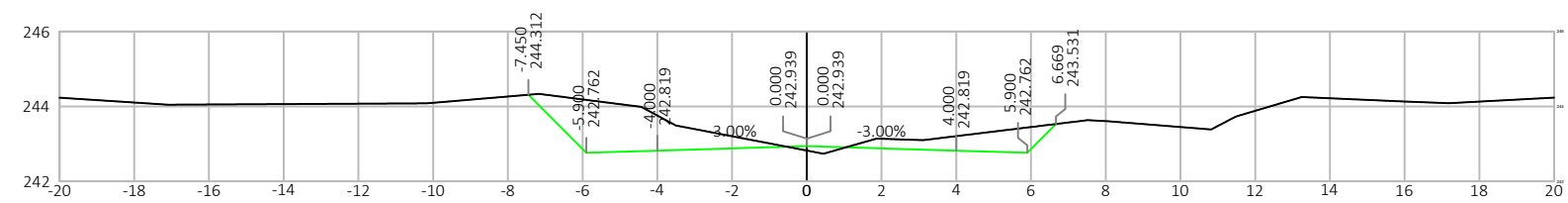


Estaca: 1068+0.00

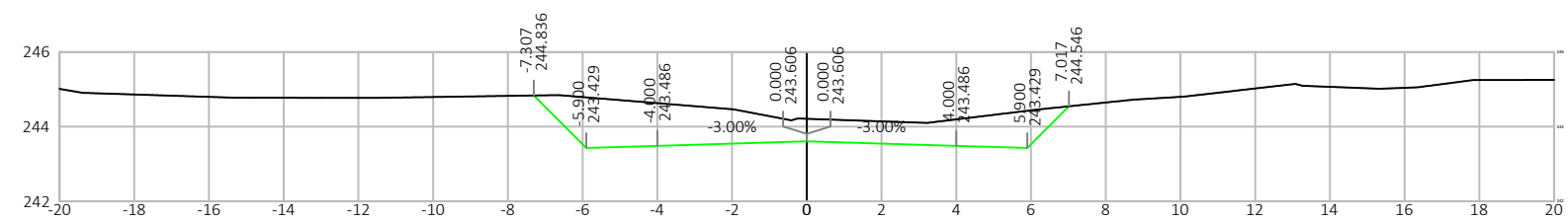


Nº.	DATA	APROVAÇÃO DO DER / RO	AUTORIA	APROVAÇÃO	DOCUMENTO	OBSERVAÇÕES:	 CONVEXA PROJETOS E SERVIÇOS DE ENGENHARIA LTDA	 GOVERNO DE RONDÔNIA DEPARTAMENTO DE ESTRADAS, RODAGENS, INFRAESTRUTURA E SERVIÇOS PÚBLICOS	<table><tr><th colspan="4">GOVERNO DO ESTADO DE RONDÔNIA</th></tr><tr><th colspan="4">DEPARTAMENTO DE ESTRADAS, RODAGENS, INFRAESTRUTURA E SERVIÇOS PÚBLICOS</th></tr><tr><th colspan="4">REVISÃO, ADEQUAÇÃO E ATUALIZAÇÃO DE PROJETO EXECUTIVO DE ENGENHARIA</th></tr><tr><td>RODOVIA:</td><td>RO-010</td><td>SEGMETO:</td><td>Estaca 136+0,00 à Estaca 1200+0,00</td></tr><tr><td>TRECHO:</td><td>Estaca 136+0,00 (Urupá) – Estaca 2284+0,00 Rua Amapá (Mirante da Serra)</td><td>EXTENSÃO:</td><td>21,28 km</td></tr><tr><td colspan="2">TÍTULO:</td><td colspan="2">SEÇÕES TRANSVERSAIS DE TERRAPLENAGEM</td></tr><tr><td colspan="2"></td><td>LOTE:</td><td>01</td></tr><tr><td colspan="2"></td><td>FOLHA:</td><td>ST-375</td></tr><tr><td colspan="2"></td><td>ESCALA:</td><td>1:200</td></tr></table>	GOVERNO DO ESTADO DE RONDÔNIA				DEPARTAMENTO DE ESTRADAS, RODAGENS, INFRAESTRUTURA E SERVIÇOS PÚBLICOS				REVISÃO, ADEQUAÇÃO E ATUALIZAÇÃO DE PROJETO EXECUTIVO DE ENGENHARIA				RODOVIA:	RO-010	SEGMETO:	Estaca 136+0,00 à Estaca 1200+0,00	TRECHO:	Estaca 136+0,00 (Urupá) – Estaca 2284+0,00 Rua Amapá (Mirante da Serra)	EXTENSÃO:	21,28 km	TÍTULO:		SEÇÕES TRANSVERSAIS DE TERRAPLENAGEM				LOTE:	01			FOLHA:	ST-375			ESCALA:	1:200
GOVERNO DO ESTADO DE RONDÔNIA																																													
DEPARTAMENTO DE ESTRADAS, RODAGENS, INFRAESTRUTURA E SERVIÇOS PÚBLICOS																																													
REVISÃO, ADEQUAÇÃO E ATUALIZAÇÃO DE PROJETO EXECUTIVO DE ENGENHARIA																																													
RODOVIA:	RO-010	SEGMETO:	Estaca 136+0,00 à Estaca 1200+0,00																																										
TRECHO:	Estaca 136+0,00 (Urupá) – Estaca 2284+0,00 Rua Amapá (Mirante da Serra)	EXTENSÃO:	21,28 km																																										
TÍTULO:		SEÇÕES TRANSVERSAIS DE TERRAPLENAGEM																																											
		LOTE:	01																																										
		FOLHA:	ST-375																																										
		ESCALA:	1:200																																										

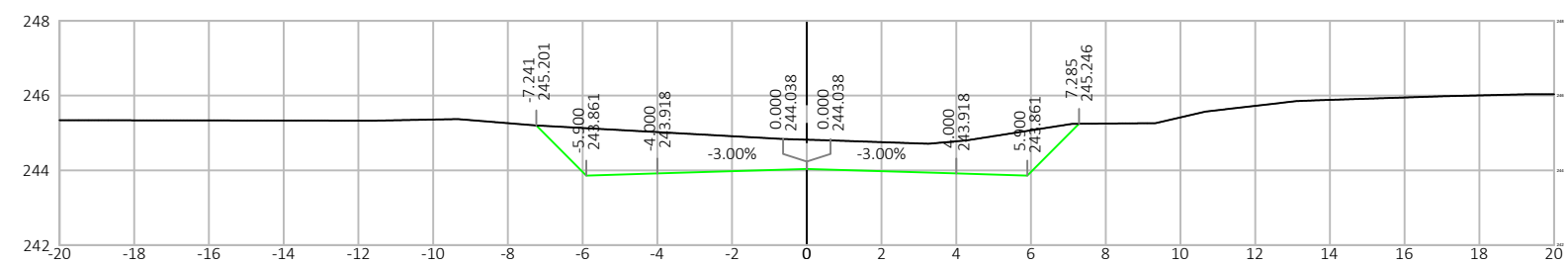
Estaca: 1069+0.00





Estaca: 1069+12.00

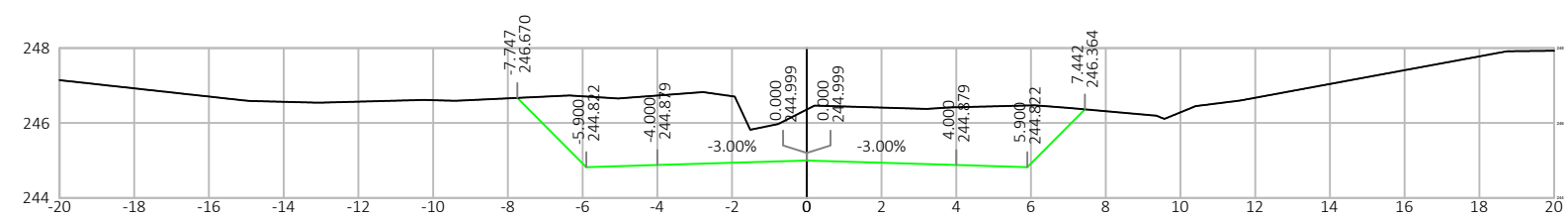


Estaca: 1070+0.00

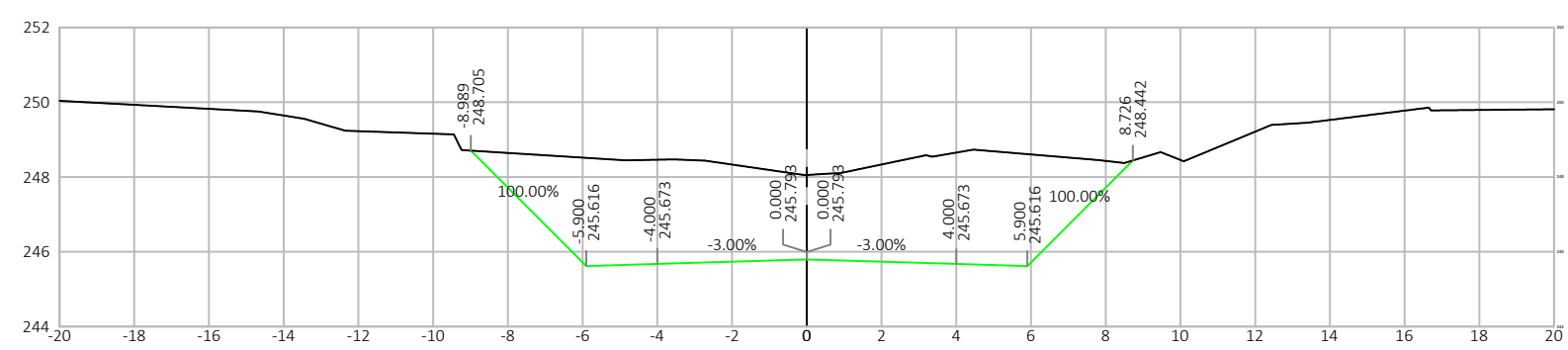




Nº.	DATA	APROVAÇÃO DO DER / RO	AUTORIA	APROVAÇÃO	DOCUMENTO	OBSERVAÇÕES:	 CONVEXA PROJETOS E SERVIÇOS DE ENGENHARIA LTDA	 GOVERNO DE RONDÔNIA DEPARTAMENTO DE ESTRADAS, RODAGENS, INFRAESTRUTURA E SERVIÇOS PÚBLICOS	<table><tr><th colspan="4">GOVERNO DO ESTADO DE RONDÔNIA</th></tr><tr><th colspan="4">DEPARTAMENTO DE ESTRADAS, RODAGENS, INFRAESTRUTURA E SERVIÇOS PÚBLICOS</th></tr><tr><th colspan="4">REVISÃO, ADEQUAÇÃO E ATUALIZAÇÃO DE PROJETO EXECUTIVO DE ENGENHARIA</th></tr><tr><td>RODOVIA:</td><td>RO-010</td><td>SEGMETO:</td><td>Estaca 136+0,00 à Estaca 1200+0,00</td></tr><tr><td>TRECHO:</td><td>Estaca 136+0,00 (Urupá) – Estaca 2284+0,00 Rua Amapá (Mirante da Serra)</td><td>EXTENSÃO:</td><td>21,28 km</td></tr><tr><td colspan="2">TÍTULO:</td><td colspan="2">SEÇÕES TRANSVERSAIS DE TERRAPLENAGEM</td></tr><tr><td colspan="2"></td><td>LOTE:</td><td>01</td></tr><tr><td colspan="2"></td><td>FOLHA:</td><td>ST-376</td></tr><tr><td colspan="2"></td><td>ESCALA:</td><td>1:200</td></tr></table>	GOVERNO DO ESTADO DE RONDÔNIA				DEPARTAMENTO DE ESTRADAS, RODAGENS, INFRAESTRUTURA E SERVIÇOS PÚBLICOS				REVISÃO, ADEQUAÇÃO E ATUALIZAÇÃO DE PROJETO EXECUTIVO DE ENGENHARIA				RODOVIA:	RO-010	SEGMETO:	Estaca 136+0,00 à Estaca 1200+0,00	TRECHO:	Estaca 136+0,00 (Urupá) – Estaca 2284+0,00 Rua Amapá (Mirante da Serra)	EXTENSÃO:	21,28 km	TÍTULO:		SEÇÕES TRANSVERSAIS DE TERRAPLENAGEM				LOTE:	01			FOLHA:	ST-376			ESCALA:	1:200
GOVERNO DO ESTADO DE RONDÔNIA																																													
DEPARTAMENTO DE ESTRADAS, RODAGENS, INFRAESTRUTURA E SERVIÇOS PÚBLICOS																																													
REVISÃO, ADEQUAÇÃO E ATUALIZAÇÃO DE PROJETO EXECUTIVO DE ENGENHARIA																																													
RODOVIA:	RO-010	SEGMETO:	Estaca 136+0,00 à Estaca 1200+0,00																																										
TRECHO:	Estaca 136+0,00 (Urupá) – Estaca 2284+0,00 Rua Amapá (Mirante da Serra)	EXTENSÃO:	21,28 km																																										
TÍTULO:		SEÇÕES TRANSVERSAIS DE TERRAPLENAGEM																																											
		LOTE:	01																																										
		FOLHA:	ST-376																																										
		ESCALA:	1:200																																										

Estaca: 1071+0.00

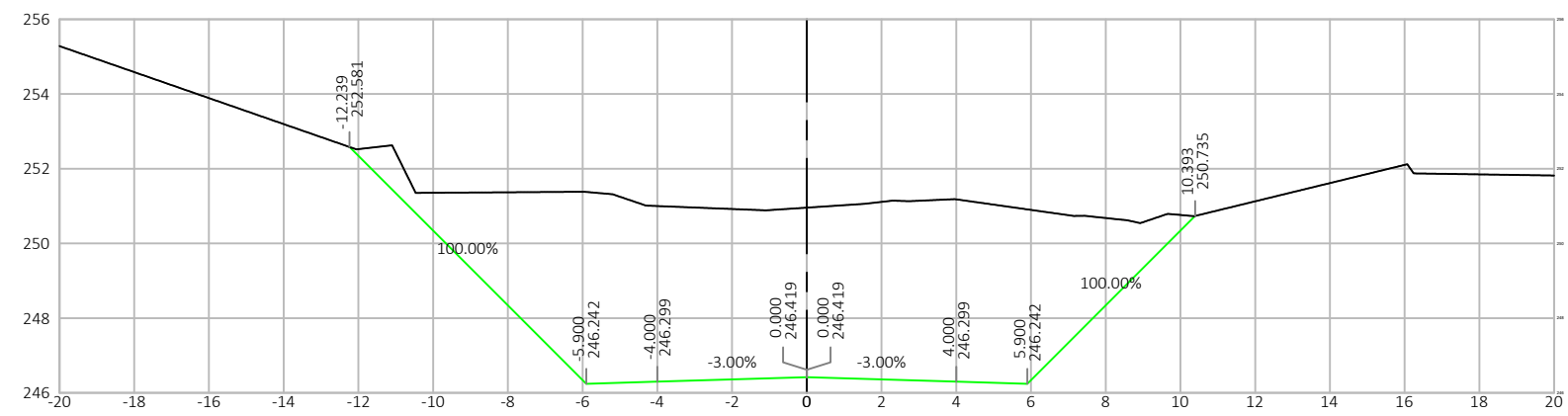


Estaca: 1072+0.00

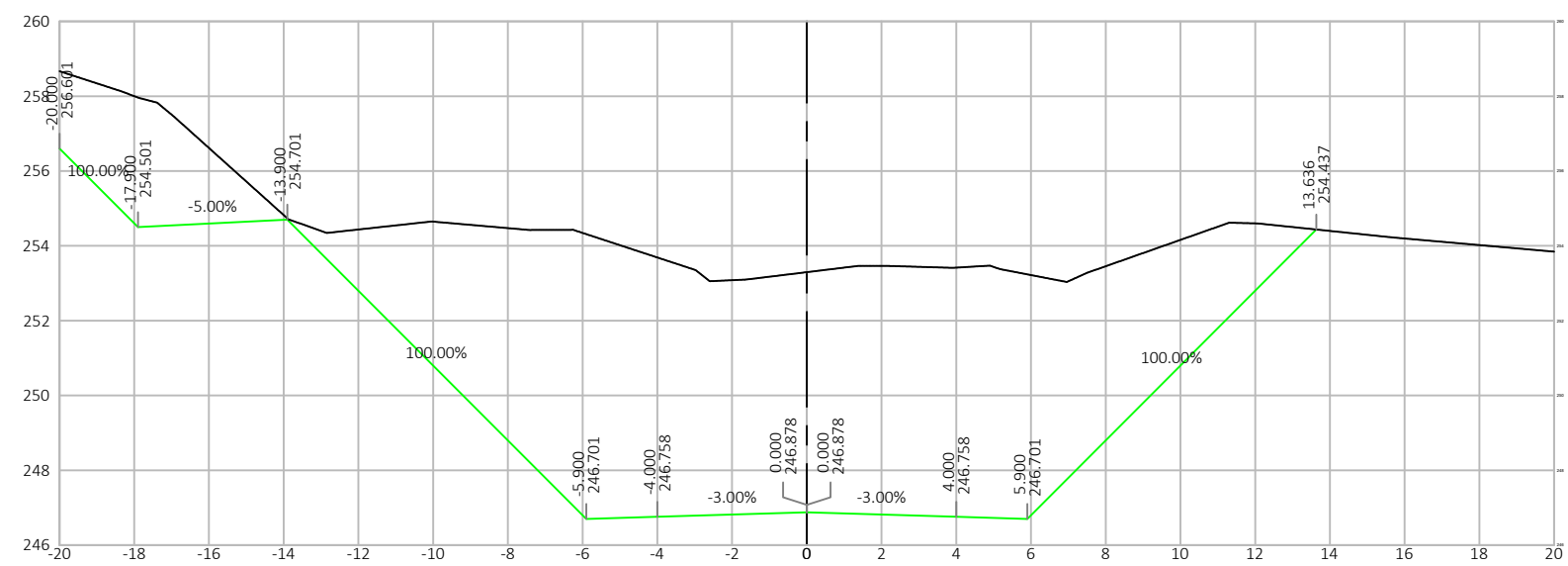




Nº.	DATA	APROVAÇÃO DO DER / RO	AUTORIA	APROVAÇÃO	DOCUMENTO	OBSERVAÇÕES:	 PROJETOS E SERVIÇOS DE ENGENHARIA LTDA	 GOVERNO DE RONDÔNIA DEPARTAMENTO DE ESTRADAS, RODAGENS, INFRAESTRUTURA E SERVIÇOS PÚBLICOS	GOVERNO DO ESTADO DE RONDÔNIA						
									DEPARTAMENTO DE ESTRADAS, RODAGENS, INFRAESTRUTURA E SERVIÇOS PÚBLICOS						
									REVISÃO, ADEQUAÇÃO E ATUALIZAÇÃO DE PROJETO EXECUTIVO DE ENGENHARIA						
									RODOVIA:	RO-010	SEGMENTO:	Estaca 136+0,00 à Estaca 1200+0,00			
									TRECHO:	Estaca 136+0,00 (Urupá) – Estaca 2284+0,00 Rua Amapá (Mirante da Serra)		EXTENSÃO:	21,28 km	LOTE:	01
									TÍTULO:	SEÇÕES TRANSVERSAIS DE TERRAPLENAGEM				FOLHA:	ST-377
														ESCALA:	1:200

Estaca: 1073+0.00





Estaca: 1074+0.00



Nº.	DATA	APROVAÇÃO DO DER / RO	AUTORIA	APROVAÇÃO	DOCUMENTO	OBSERVAÇÕES:	 CONVEXA PROJETOS E SERVIÇOS DE ENGENHARIA LTDA	 GOVERNO DE RONDÔNIA DEPARTAMENTO DE ESTRADAS, RODAGENS, INFRAESTRUTURA E SERVIÇOS PÚBLICOS	GOVERNO DO ESTADO DE RONDÔNIA						
									DEPARTAMENTO DE ESTRADAS, RODAGENS, INFRAESTRUTURA E SERVIÇOS PÚBLICOS						
									REVISÃO, ADEQUAÇÃO E ATUALIZAÇÃO DE PROJETO EXECUTIVO DE ENGENHARIA						
									RODOVIA:	RO-010	SEGMENTO:	Estaca 136+0,00 à Estaca 1200+0,00			
									TRECHO:	Estaca 136+0,00 (Urupá) – Estaca 2284+0,00 Rua Amapá (Mirante da Serra)		EXTENSÃO:	21,28 km	LOTE:	01
									TÍTULO:	SEÇÕES TRANSVERSAIS DE TERRAPLENAGEM				FOLHA:	ST-378
											ESCALA:	1:200			

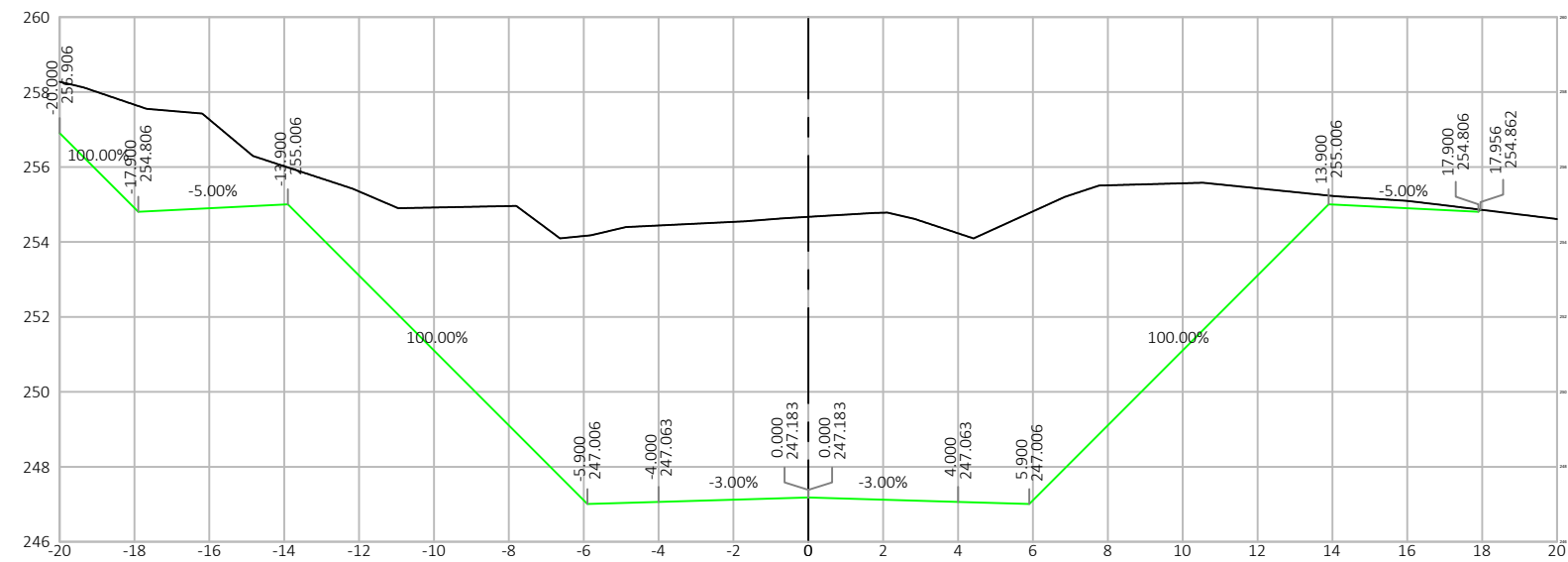
A horizontal number line with arrows at both ends. It is marked with integers from -20 to 20. The numbers are labeled below the line: -20, -18, -16, -14, -12, -10, -8, -6, -4, -2, 0, 2, 4, 6, 8, 10, 12, 14, 16, 18, 20. There are tick marks at every integer value.

Year	Indice	Déviation
2010	256.906	256.906
2011	254.806	254.806
2012	255.006	255.006
2013	254.000	254.000
2014	254.000	254.000
2015	254.000	254.000
2016	254.000	254.000
2017	254.000	254.000
2018	254.000	254.000
2019	254.000	254.000

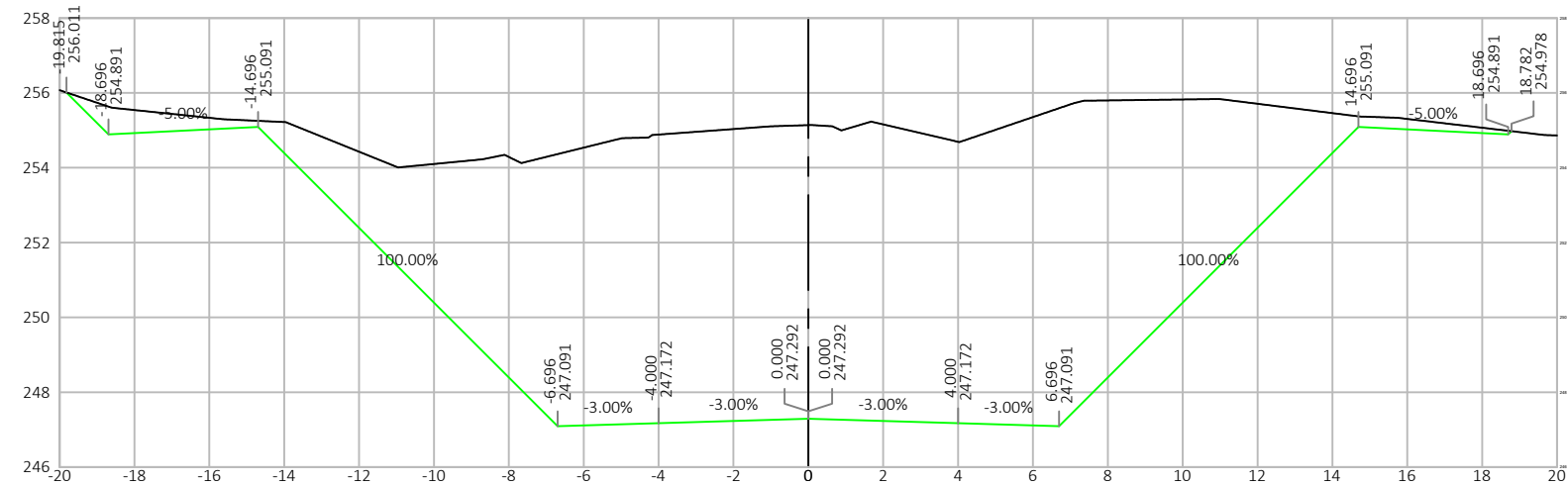
Nº.	DATA	APROVAÇÃO DO DER / RO	AUTORIA	APROVAÇÃO	DOCUMENTO	OBSERVAÇÕES:
						<div style="text-align: center;">  <p>CONVEXA</p> <p>PROJETOS E SERVIÇOS DE ENGENHARIA LTDA</p> </div> <div style="text-align: center;">  <p>GOVERNO DE RONDÔNIA DEPARTAMENTO DE ESTRADAS, RODAGENS, INFRAESTRUTURA E SERVIÇOS PÚBLICOS</p> </div>



GOVERNO DO ESTADO DE RONDÔNIA						
DEPARTAMENTO DE ESTRADAS, RODAGENS, INFRAESTRUTURA E SERVIÇOS PÚBLICOS						
REVISÃO, ADEQUAÇÃO E ATUALIZAÇÃO DE PROJETO EXECUTIVO DE ENGENHARIA						
RODOVIA:		RO-010		SEGMTO:		Estaca 136+0,00 à Estaca 1200+0,00
TRECHO: Estaca 136+0,00 (Urupá) – Estaca 2284+0,00 Rua Amapá (Mirante da Serra)				EXTENSAO:		21,28 km
				LOTE:		01
TITULO:						FOLHA: ST-379
SEÇÕES TRANSVERSAIS DE TERRAPLENAGEM						ESCALA: 1:200

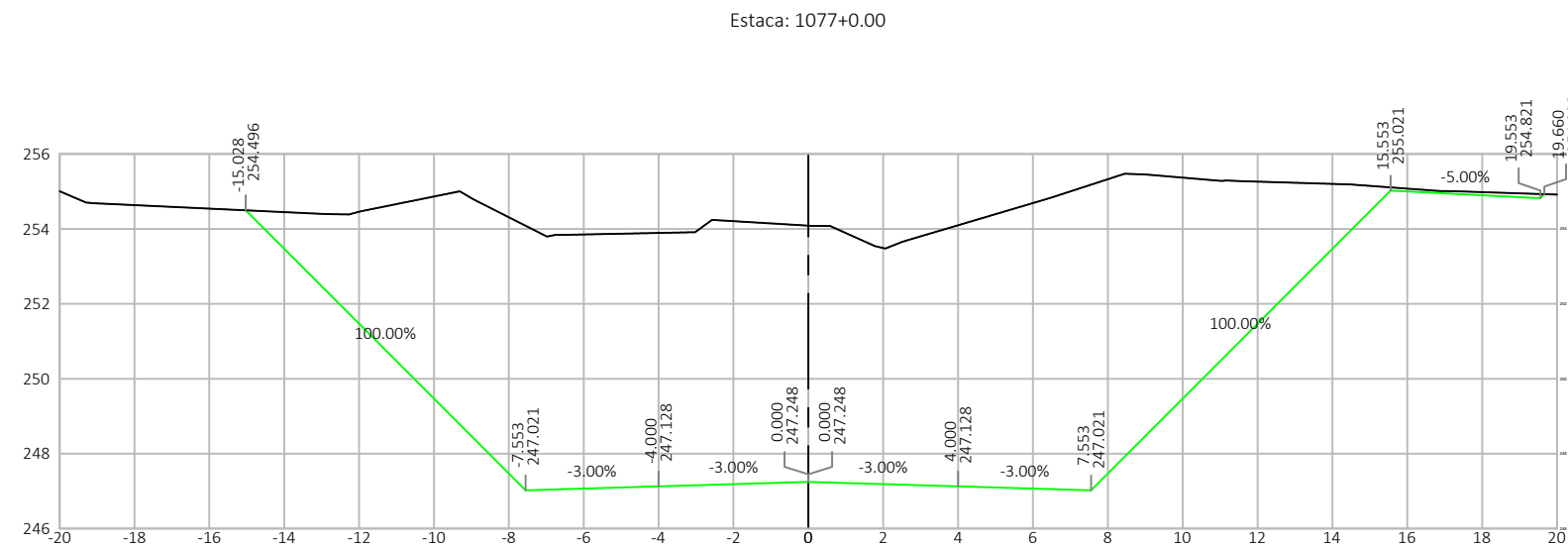
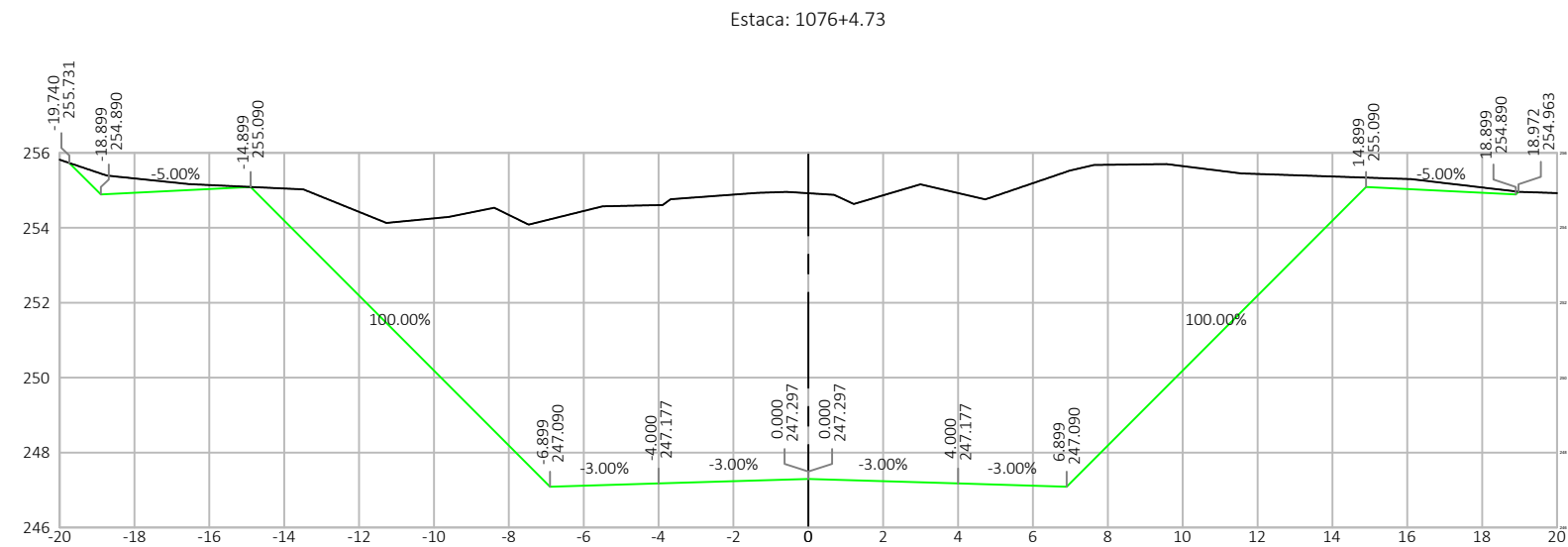
Estaca: 1075+1.42





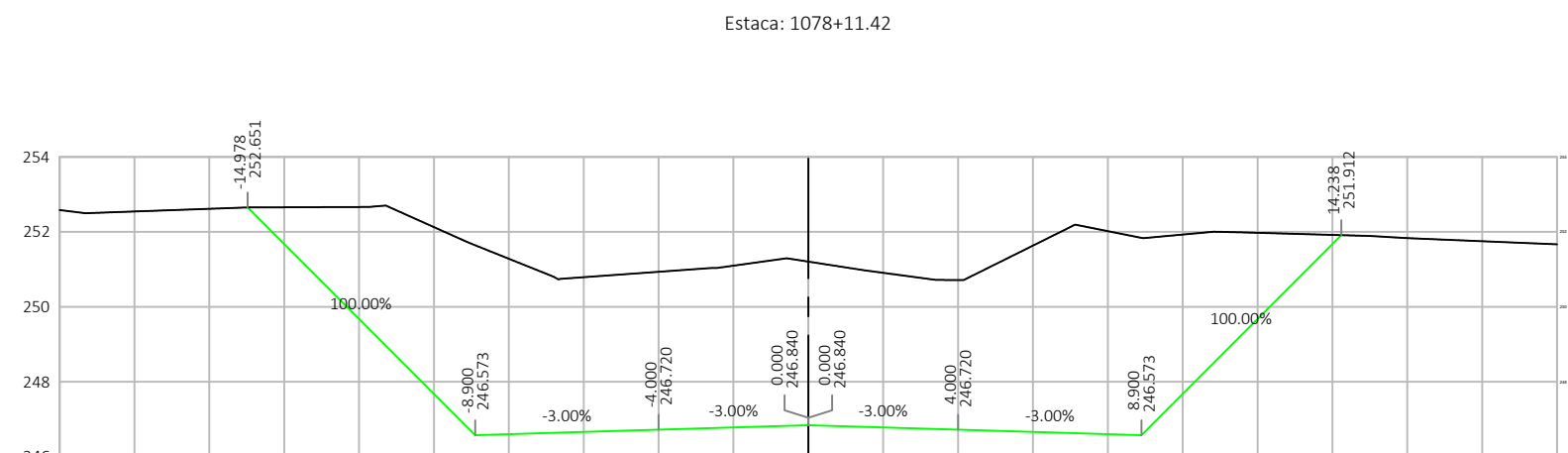
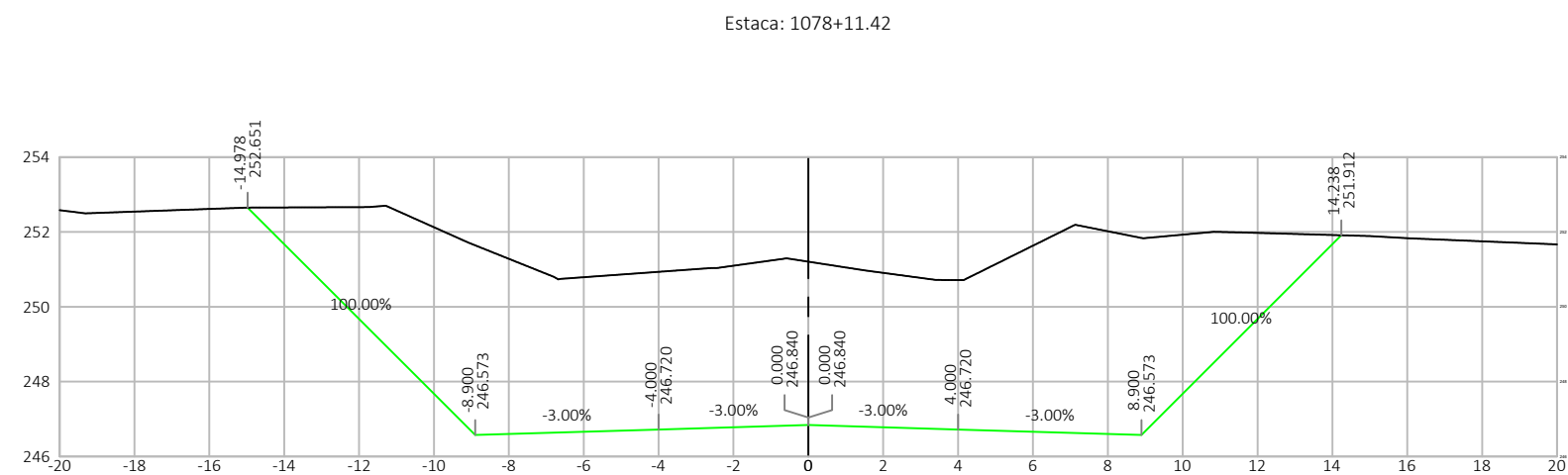
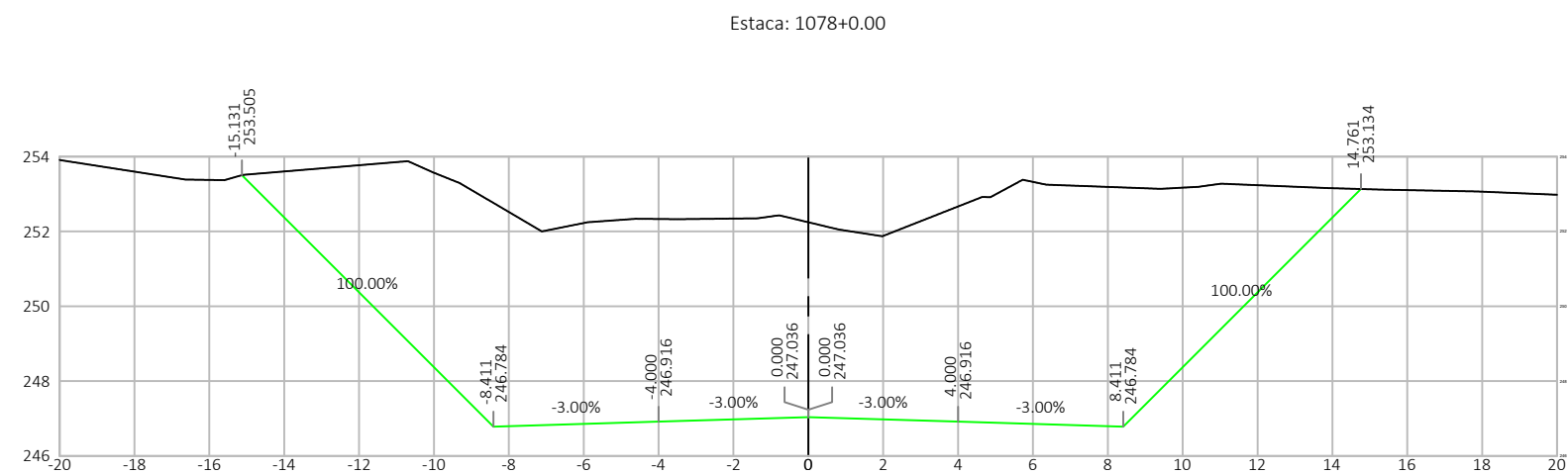
Estaca: 1076+0.00





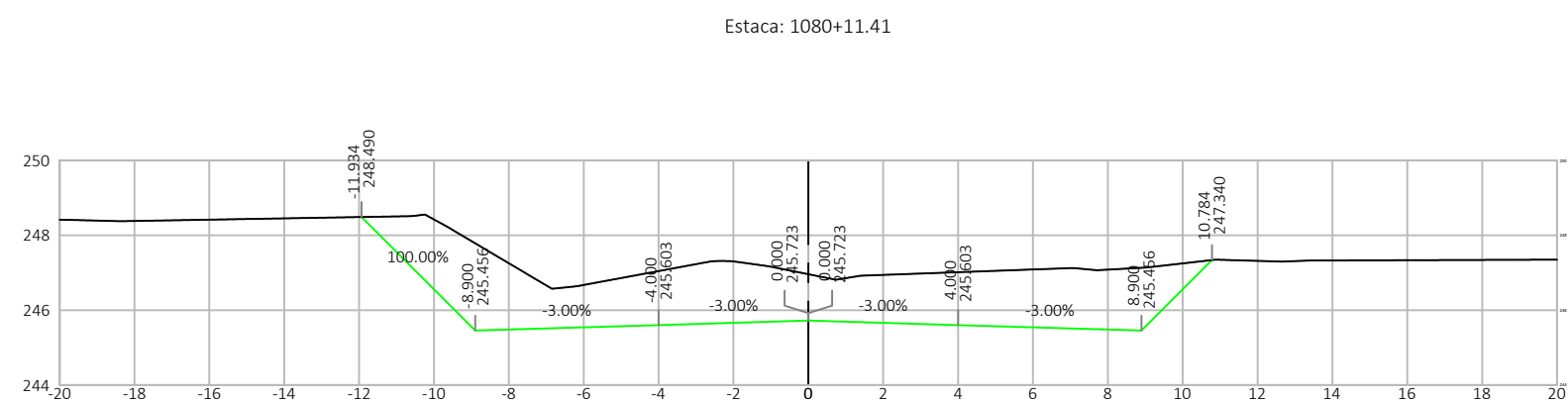
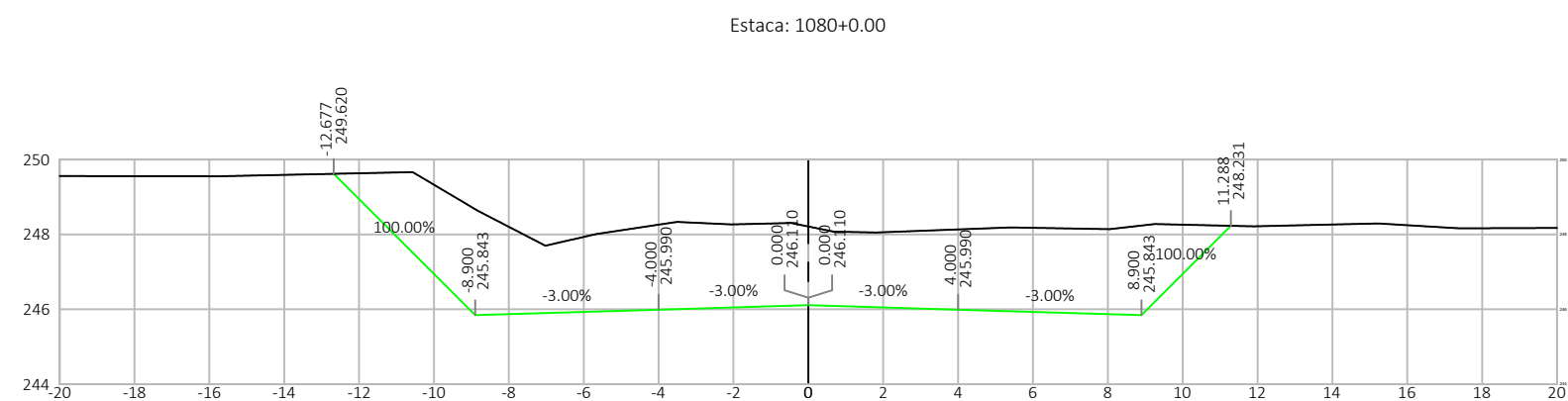
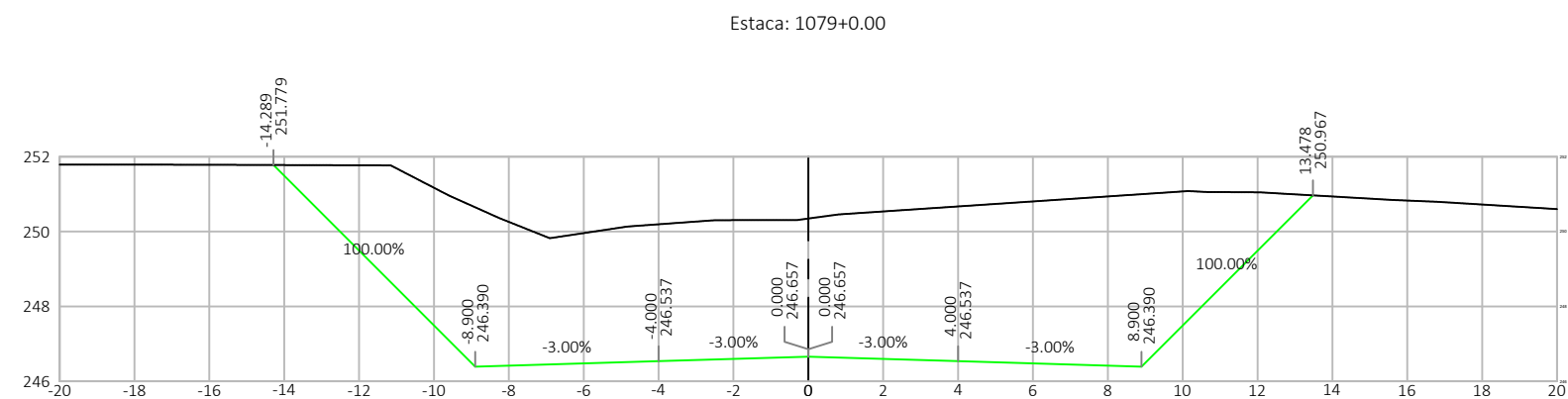
Nº.	DATA	APROVAÇÃO DO DER / RO	AUTORIA	APROVAÇÃO	DOCUMENTO	OBSERVAÇÕES:	 CONVEXA PROJETOS E SERVIÇOS DE ENGENHARIA LTDA	 GOVERNO DE RONDÔNIA DEPARTAMENTO DE ESTRADAS, RODAGENS, INFRAESTRUTURA E SERVIÇOS PÚBLICOS	GOVERNO DO ESTADO DE RONDÔNIA						
									DEPARTAMENTO DE ESTRADAS, RODAGENS, INFRAESTRUTURA E SERVIÇOS PÚBLICOS						
									REVISÃO, ADEQUAÇÃO E ATUALIZAÇÃO DE PROJETO EXECUTIVO DE ENGENHARIA						
									RODOVIA:	RO-010	SEGMENTO:	Estaca 136+0,00 à Estaca 1200+0,00			
									TRECHO:	Estaca 136+0,00 (Urupá) – Estaca 2284+0,00 Rua Amapá (Mirante da Serra)		EXTENSÃO:	21,28 km	LOTE:	01
									TÍTULO:	SEÇÕES TRANSVERSAIS DE TERRAPLENAGEM				FOLHA:	ST-380
											ESCALA:	1:200			





Nº.	DATA	APROVAÇÃO DO DER / RO	AUTORIA	APROVAÇÃO	DOCUMENTO	OBSERVAÇÕES:	 PROJETOS E SERVIÇOS DE ENGENHARIA LTDA	 GOVERNO DE RONDÔNIA DEPARTAMENTO DE ESTRADAS, RODAGENS, INFRAESTRUTURA E SERVIÇOS PÚBLICOS	GOVERNO DO ESTADO DE RONDÔNIA				
DEPARTAMENTO DE ESTRADAS, RODAGENS, INFRAESTRUTURA E SERVIÇOS PÚBLICOS													
REVISÃO, ADEQUAÇÃO E ATUALIZAÇÃO DE PROJETO EXECUTIVO DE ENGENHARIA													
RODOVIA:		RO-010		SEGMENTO:					Estaca 136+0,00 à Estaca 1200+0,00				
TRECHO:			Estaca 136+0,00 (Urupá) – Estaca 2284+0,00 Rua Amapá (Mirante da Serra)						EXTENSÃO:		21,28 km	LOTE:	01
TÍTULO:									SEÇÕES TRANSVERSAIS DE TERRAPLENAGEM		FOLHA:	ST-381	
									ESCALA:		1:200		

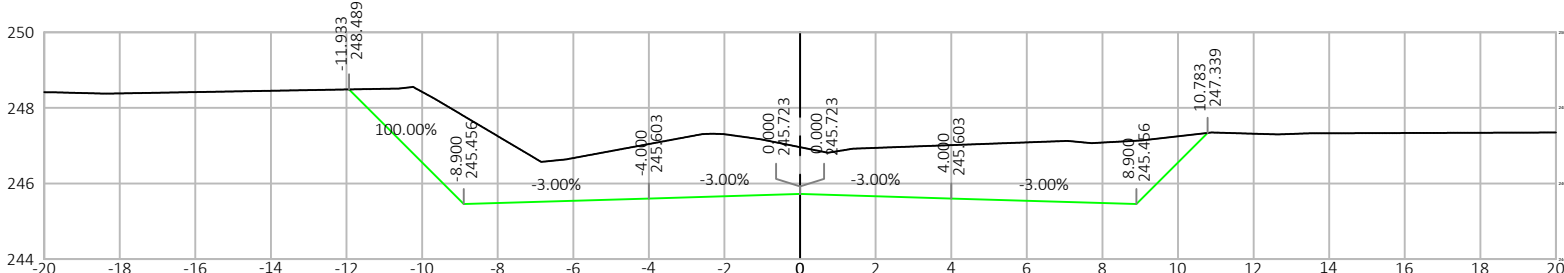


Nº.	DATA	APROVAÇÃO DO DER / RO	AUTORIA	APROVAÇÃO	DOCUMENTO	OBSERVAÇÕES:	 PROJETOS E SERVIÇOS DE ENGENHARIA LTDA	 GOVERNO DE RONDÔNIA DEPARTAMENTO DE ESTRADAS, RODAGENS, INFRAESTRUTURA E SERVIÇOS PÚBLICOS	GOVERNO DO ESTADO DE RONDÔNIA						
									DEPARTAMENTO DE ESTRADAS, RODAGENS, INFRAESTRUTURA E SERVIÇOS PÚBLICOS						
									REVISÃO, ADEQUAÇÃO E ATUALIZAÇÃO DE PROJETO EXECUTIVO DE ENGENHARIA						
									RODOVIA:	RO-010	SEGMENTO:	Estaca 136+0,00 à Estaca 1200+0,00			
									TRECHO:	Estaca 136+0,00 (Urupá) – Estaca 2284+0,00 Rua Amapá (Mirante da Serra)		EXTENSÃO:	21,28 km	LOTE:	01
									TÍTULO:	SEÇÕES TRANSVERSAIS DE TERRAPLENAGEM				FOLHA:	ST-382
														ESCALA:	1:200

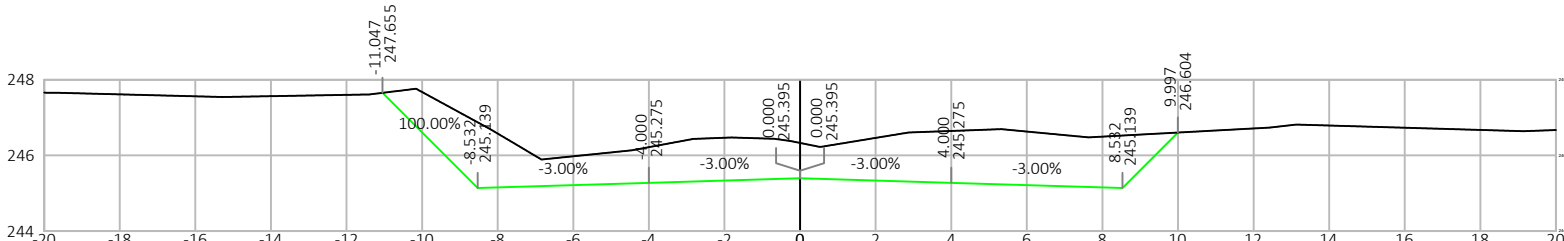


Nº.	DATA	APROVAÇÃO DO DER / RO	AUTORIA	APROVAÇÃO	DOCUMENTO	OBSERVAÇÕES:	 PROJETOS E SERVIÇOS DE ENGENHARIA LTDA	 GOVERNO DE RONDÔNIA DEPARTAMENTO DE ESTRADAS, RODAGENS, INFRAESTRUTURA E SERVIÇOS PÚBLICOS	GOVERNO DO ESTADO DE RONDÔNIA				
									DEPARTAMENTO DE ESTRADAS, RODAGENS, INFRAESTRUTURA E SERVIÇOS PÚBLICOS				
									REVISÃO, ADEQUAÇÃO E ATUALIZAÇÃO DE PROJETO EXECUTIVO DE ENGENHARIA				
									RODOVIA:	RO-010	SEGMENTO:	Estaca 136+0,00 à Estaca 1200+0,00	
									TRECHO:	Estaca 136+0,00 (Urupá) – Estaca 2284+0,00 Rua Amapá (Mirante da Serra)		EXTENSÃO:	21,28 km
							TÍTULO:	SEÇÕES TRANSVERSAIS DE TERRAPLENAGEM			FOLHA:	ST-383	
											ESCALA:	1:200	

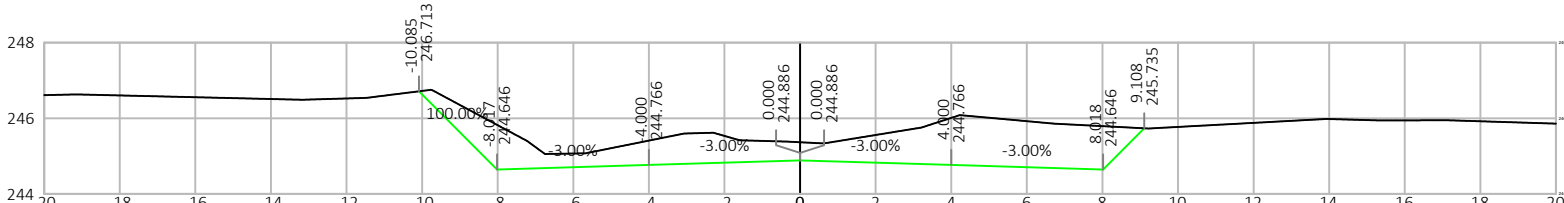
Estaca: 1080+11.41





Estaca: 1081+0.00

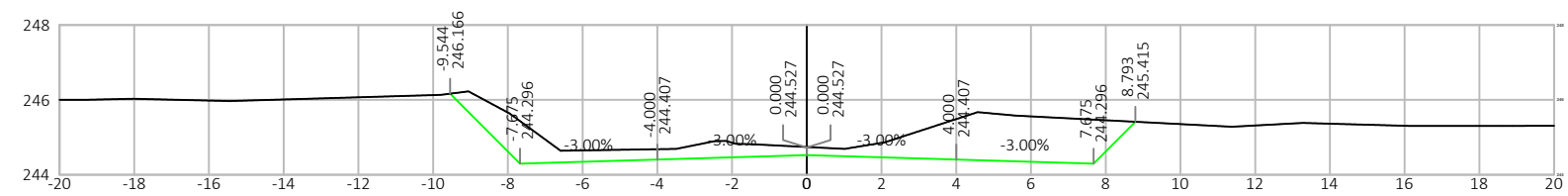


Estaca: 1081+12.00

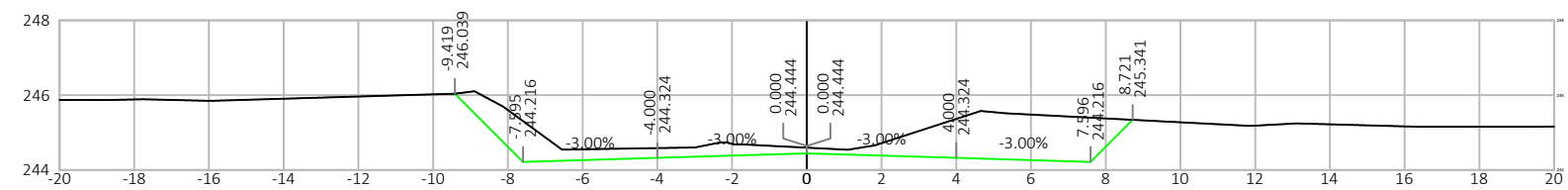


Nº.	DATA	APROVAÇÃO DO DER / RO	AUTORIA	APROVAÇÃO	DOCUMENTO	OBSERVAÇÕES:	 CONVEXA PROJETOS E SERVIÇOS DE ENGENHARIA LTDA	 GOVERNO DE RONDÔNIA DEPARTAMENTO DE ESTRADAS, RODAGENS, INFRAESTRUTURA E SERVIÇOS PÚBLICOS	GOVERNO DO ESTADO DE RONDÔNIA				
									DEPARTAMENTO DE ESTRADAS, RODAGENS, INFRAESTRUTURA E SERVIÇOS PÚBLICOS				
									REVISÃO, ADEQUAÇÃO E ATUALIZAÇÃO DE PROJETO EXECUTIVO DE ENGENHARIA				
									RODOVIA: RO-010		SEGMENTO: Estaca 136+0,00 à Estaca 1200+0,00		
									TRECHO: Estaca 136+0,00 (Urupá) – Estaca 2284+0,00 Rua Amapá (Mirante da Serra)			EXTENSÃO: 21,28 km	LOTE: 01
									TÍTULO: SEÇÕES TRANSVERSAIS DE TERRAPLENAGEM				FOLHA: ST-384

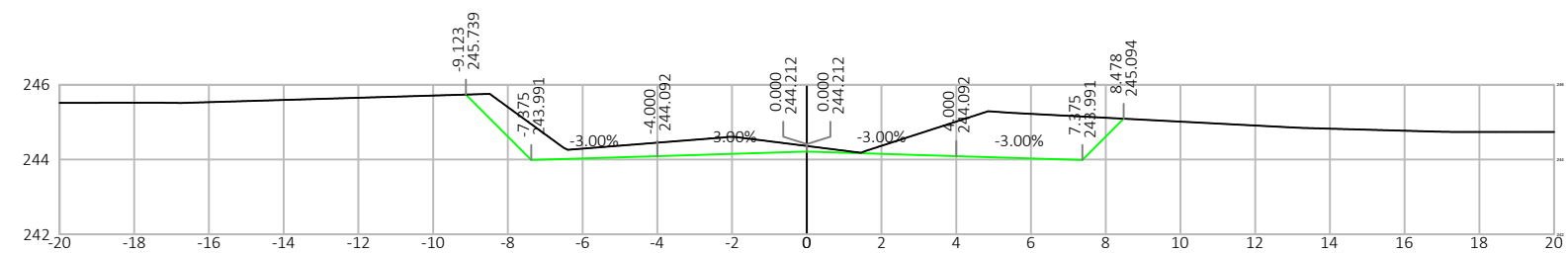
Estaca: 1082+0.00





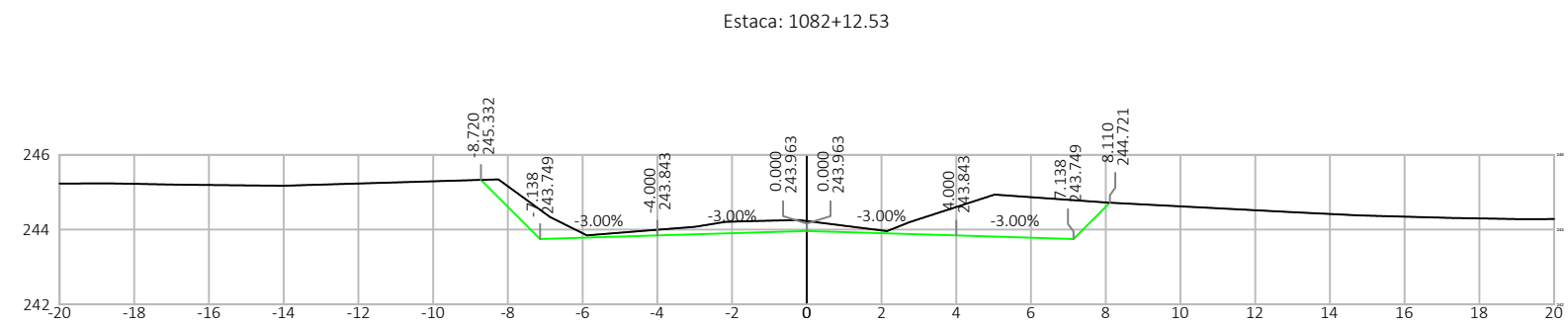
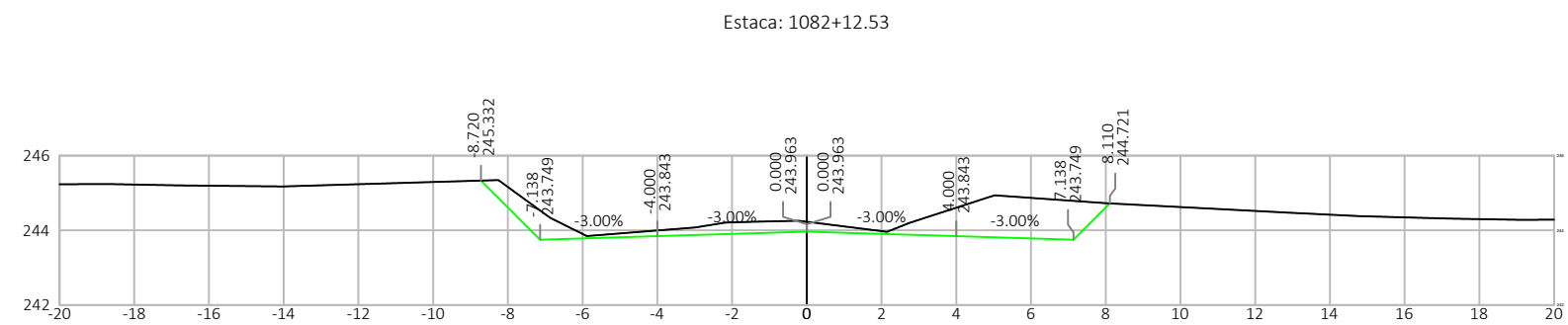
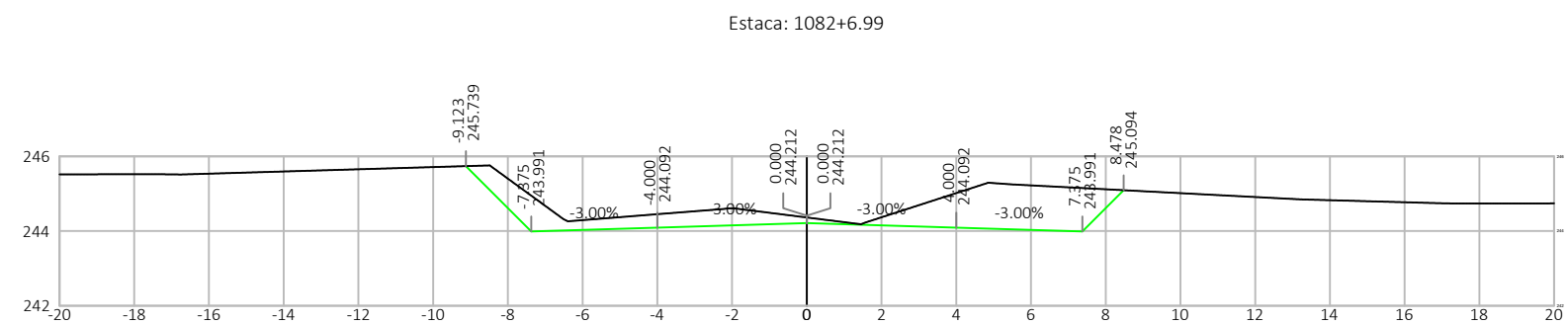
Estaca: 1082+1.85





Estaca: 1082+6.99

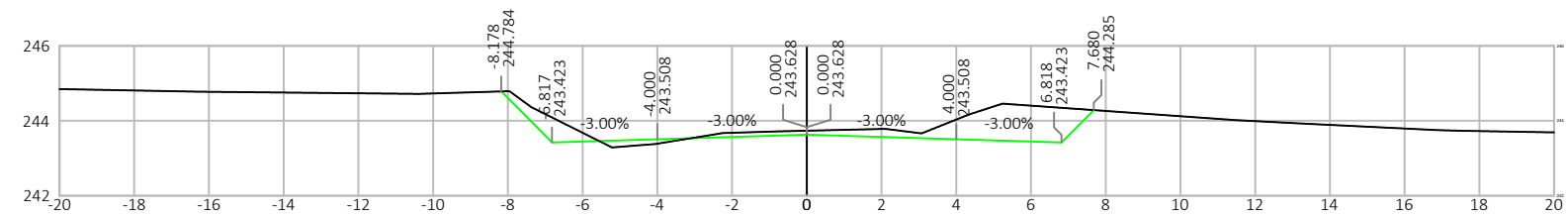


Nº.	DATA	APROVAÇÃO DO DER / RO	AUTORIA	APROVAÇÃO	DOCUMENTO	OBSERVAÇÕES:	<div> PROJETOS E SERVIÇOS DE ENGENHARIA LTDA</div> <div> GOVERNO DE RONDÔNIA DEPARTAMENTO DE ESTRADAS, RODAGENS, INFRAESTRUTURA E SERVIÇOS PÚBLICOS</div>	GOVERNO DO ESTADO DE RONDÔNIA						
								DEPARTAMENTO DE ESTRADAS, RODAGENS, INFRAESTRUTURA E SERVIÇOS PÚBLICOS						
								REVISÃO, ADEQUAÇÃO E ATUALIZAÇÃO DE PROJETO EXECUTIVO DE ENGENHARIA						
								RODOVIA:	RO-010	SEGMENTO:	Estaca 136+0,00 à Estaca 1200+0,00			
								TRECHO:	Estaca 136+0,00 (Urupá) – Estaca 2284+0,00 Rua Amapá (Mirante da Serra)		EXTENSÃO:	21,28 km	LOTE:	01
								TÍTULO:	SEÇÕES TRANSVERSAIS DE TERRAPLENAGEM				FOLHA:	ST-385

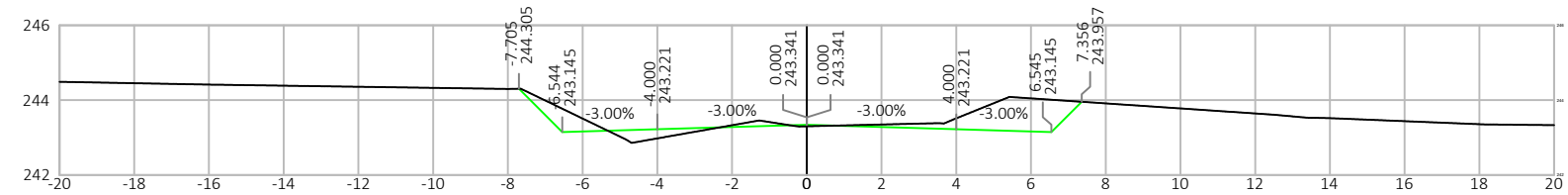


Nº.	DATA	APROVAÇÃO DO DER / RO	AUTORIA	APROVAÇÃO	DOCUMENTO	OBSERVAÇÕES:	 PROJETOS E SERVIÇOS DE ENGENHARIA LTDA	 GOVERNO DE RONDÔNIA DEPARTAMENTO DE ESTRADAS, RODAGENS, INFRAESTRUTURA E SERVIÇOS PÚBLICOS	GOVERNO DO ESTADO DE RONDÔNIA						
									DEPARTAMENTO DE ESTRADAS, RODAGENS, INFRAESTRUTURA E SERVIÇOS PÚBLICOS						
									REVISÃO, ADEQUAÇÃO E ATUALIZAÇÃO DE PROJETO EXECUTIVO DE ENGENHARIA						
									RODOVIA:	RO-010	SEGMENTO:	Estaca 136+0,00 à Estaca 1200+0,00			
									TRECHO:	Estaca 136+0,00 (Urupá) – Estaca 2284+0,00 Rua Amapá (Mirante da Serra)		EXTENSÃO:	21,28 km	LOTE:	01
									TÍTULO:	SEÇÕES TRANSVERSAIS DE TERRAPLENAGEM				FOLHA:	ST-386
										ESCALA:				1:200	

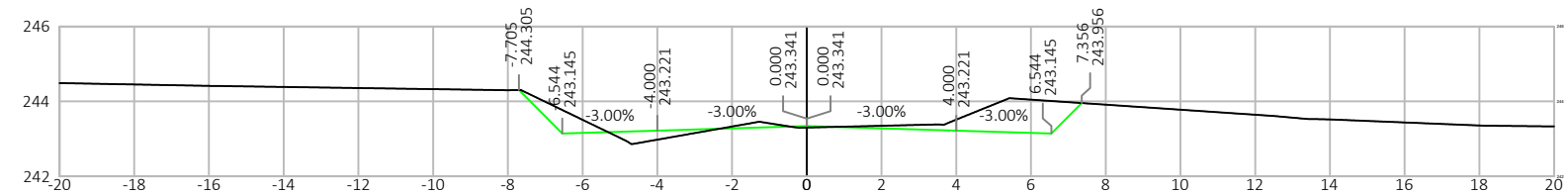
Estaca: 1083+0.00





Estaca: 1083+6.37

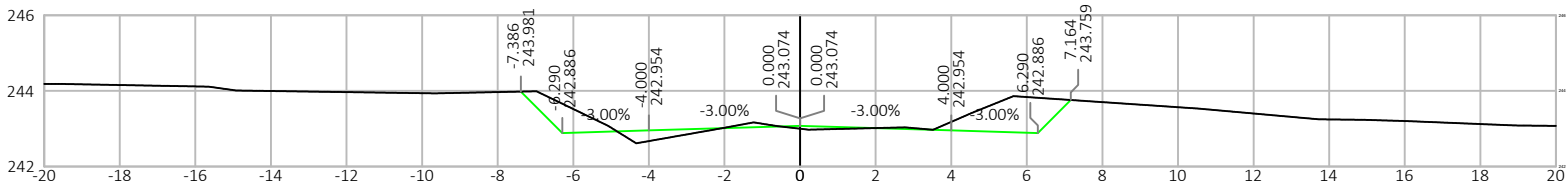


Estaca: 1083+6.38

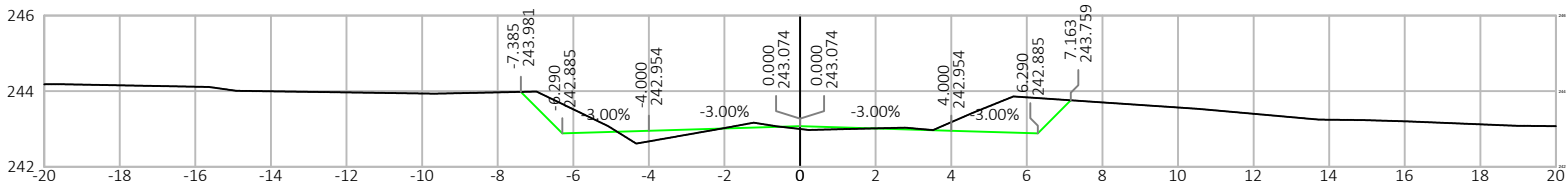


Nº.	DATA	APROVAÇÃO DO DER / RO	AUTORIA	APROVAÇÃO	DOCUMENTO	OBSERVAÇÕES:	 CONVEXA PROJETOS E SERVIÇOS DE ENGENHARIA LTDA	 GOVERNO DE RONDÔNIA DEPARTAMENTO DE ESTRADAS, RODAGENS, INFRAESTRUTURA E SERVIÇOS PÚBLICOS	GOVERNO DO ESTADO DE RONDÔNIA						
									DEPARTAMENTO DE ESTRADAS, RODAGENS, INFRAESTRUTURA E SERVIÇOS PÚBLICOS						
									REVISÃO, ADEQUAÇÃO E ATUALIZAÇÃO DE PROJETO EXECUTIVO DE ENGENHARIA						
									RODOVIA:	RO-010	SEGMENTO:	Estaca 136+0,00 à Estaca 1200+0,00			
									TRECHO:	Estaca 136+0,00 (Urupá) – Estaca 2284+0,00 Rua Amapá (Mirante da Serra)		EXTENSÃO:	21,28 km	LOTE:	01
									TÍTULO:	SEÇÕES TRANSVERSAIS DE TERRAPLENAGEM				FOLHA:	ST-387
											ESCALA:	1:200			

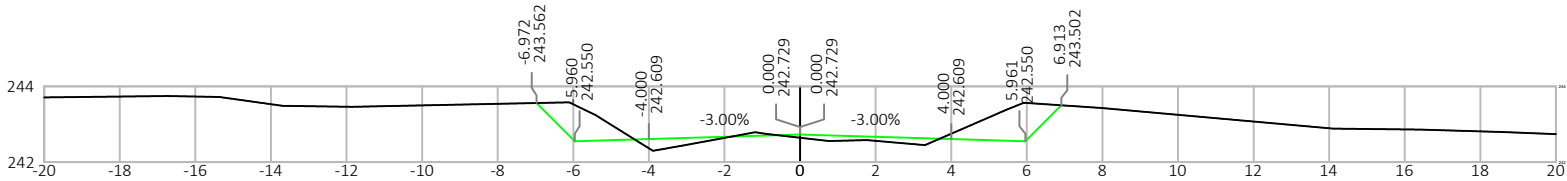
Estaca: 1083+12.31





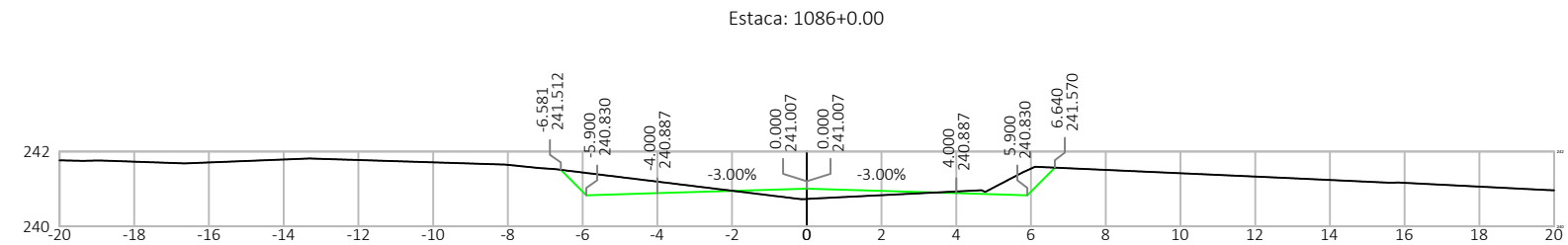
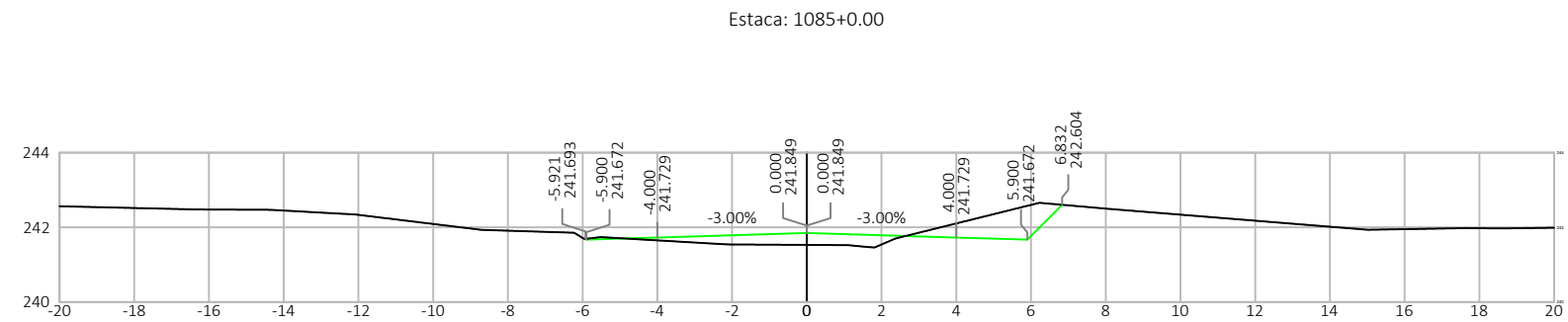
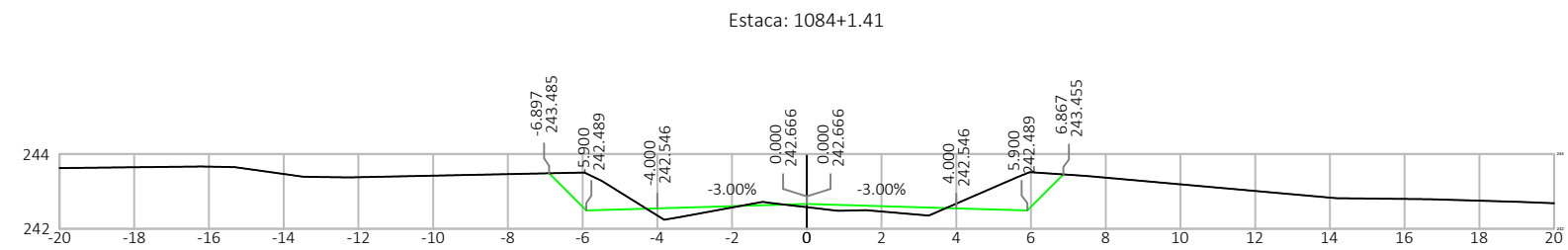
Estaca: 1083+12.31





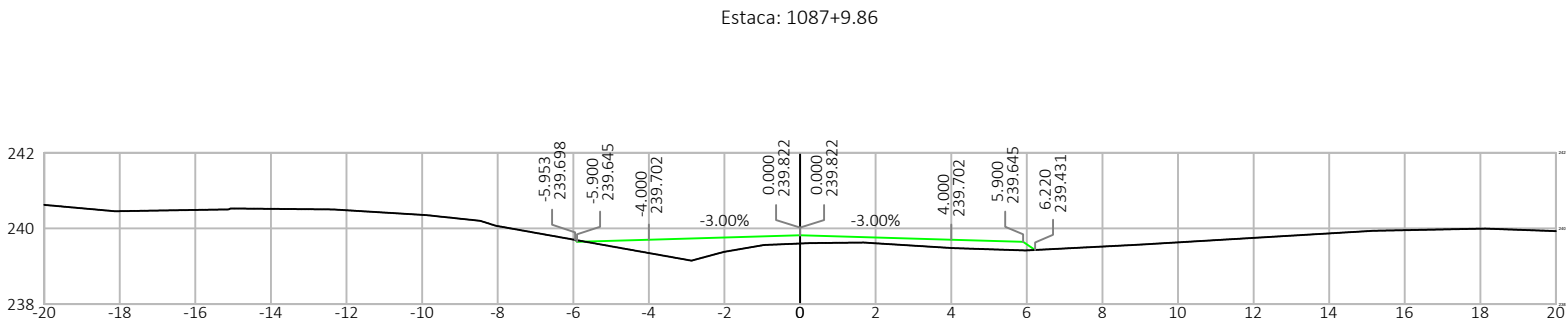
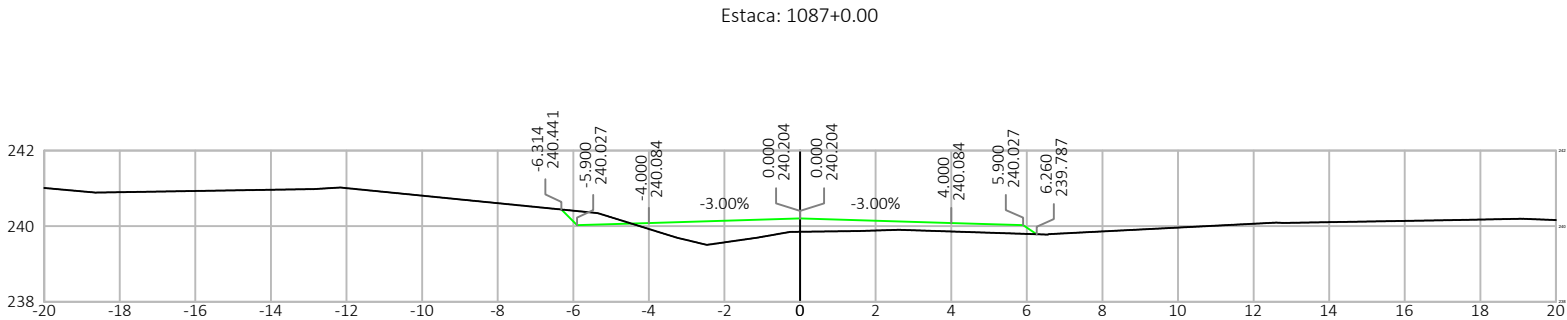
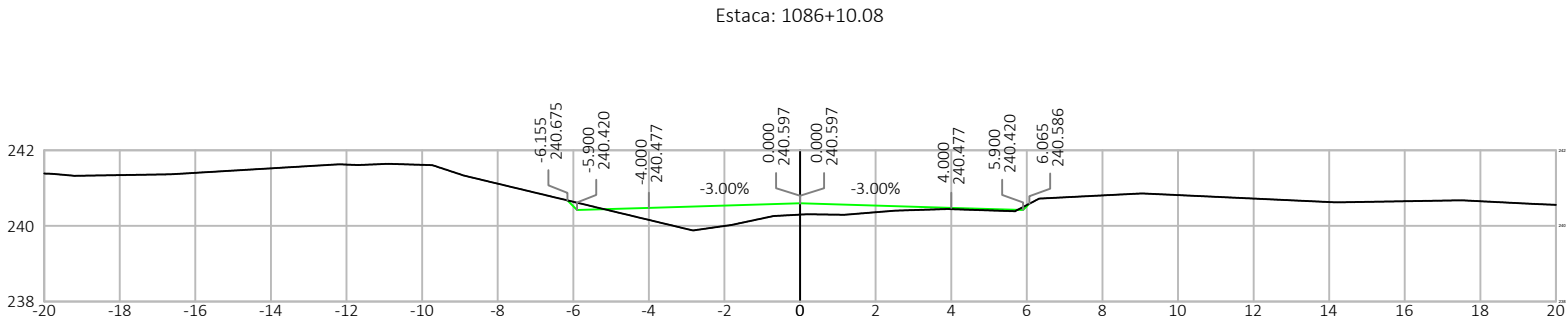
Estaca: 1084+0.00





Nº.	DATA	APROVAÇÃO DO DER / RO	AUTORIA	APROVAÇÃO	DOCUMENTO	OBSERVAÇÕES:	 <div>CONVEXA</div> <div>PROJETOS E SERVIÇOS DE ENGENHARIA LTDA</div>	 <div>GOVERNO DE RONDÔNIA DEPARTAMENTO DE ESTRADAS, RODAGENS, INFRAESTRUTURA E SERVIÇOS PÚBLICOS</div>	GOVERNO DO ESTADO DE RONDÔNIA						
									DEPARTAMENTO DE ESTRADAS, RODAGENS, INFRAESTRUTURA E SERVIÇOS PÚBLICOS						
									REVISÃO, ADEQUAÇÃO E ATUALIZAÇÃO DE PROJETO EXECUTIVO DE ENGENHARIA						
									RODOVIA:	RO-010	SEGMENTO:	Estaca 136+0,00 à Estaca 1200+0,00			
									TRECHO:	Estaca 136+0,00 (Urupá) – Estaca 2284+0,00 Rua Amapá (Mirante da Serra)		EXTENSÃO:	21,28 km	LOTE:	01
									TÍTULO:	SEÇÕES TRANSVERSAIS DE TERRAPLENAGEM				FOLHA:	ST-388
											ESCALA:	1:200			

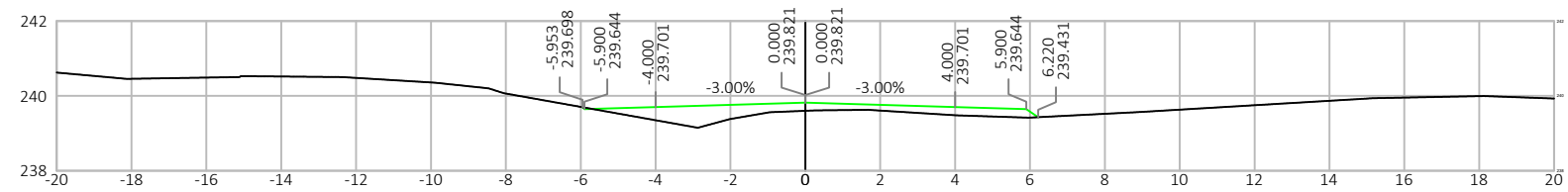


Nº.	DATA	APROVAÇÃO DO DER / RO	AUTORIA	APROVAÇÃO	DOCUMENTO	OBSERVAÇÕES:	 CONVEXA PROJETOS E SERVIÇOS DE ENGENHARIA LTDA	 GOVERNO DE RONDÔNIA DEPARTAMENTO DE ESTRADAS, RODAGENS, INFRAESTRUTURA E SERVIÇOS PÚBLICOS	GOVERNO DO ESTADO DE RONDÔNIA			
									DEPARTAMENTO DE ESTRADAS, RODAGENS, INFRAESTRUTURA E SERVIÇOS PÚBLICOS			
									REVISÃO, ADEQUAÇÃO E ATUALIZAÇÃO DE PROJETO EXECUTIVO DE ENGENHARIA			
									RODOVIA: RO-010	SEGMENTO: Estaca 136+0,00 à Estaca 1200+0,00		
									TRECHO: Estaca 136+0,00 (Urupá) – Estaca 2284+0,00 Rua Ampá (Mirante da Serra)	EXTENSÃO: 21,28 km	LOTE: 01	
									TÍTULO: SEÇÕES TRANSVERSAIS DE TERRAPLENAGEM		FOLHA: ST-389	ESCALA: 1:200

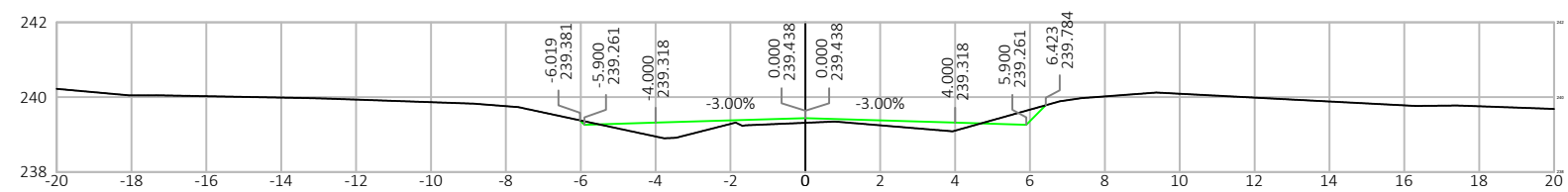


Nº.	DATA	APROVAÇÃO DO DER / RO	AUTORIA	APROVAÇÃO	DOCUMENTO	OBSERVAÇÕES:	 PROJETOS E SERVIÇOS DE ENGENHARIA LTDA	 GOVERNO DE RONDÔNIA DEPARTAMENTO DE ESTRADAS, RODAGENS, INFRAESTRUTURA E SERVIÇOS PÚBLICOS	GOVERNO DO ESTADO DE RONDÔNIA						
									DEPARTAMENTO DE ESTRADAS, RODAGENS, INFRAESTRUTURA E SERVIÇOS PÚBLICOS						
									REVISÃO, ADEQUAÇÃO E ATUALIZAÇÃO DE PROJETO EXECUTIVO DE ENGENHARIA						
									RODOVIA:	RO-010	SEGMENTO:	Estaca 136+0,00 à Estaca 1200+0,00			
									TRECHO:	Estaca 136+0,00 (Urupá) – Estaca 2284+0,00 Rua Amapá (Mirante da Serra)		EXTENSÃO:	21,28 km	LOTE:	01
									TÍTULO:	SEÇÕES TRANSVERSAIS DE TERRAPLENAGEM				FOLHA:	ST-390
															ESCALA:

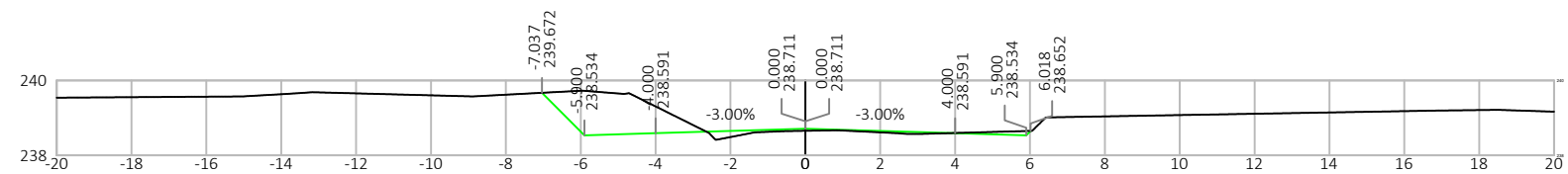
Estaca: 1087+9.87





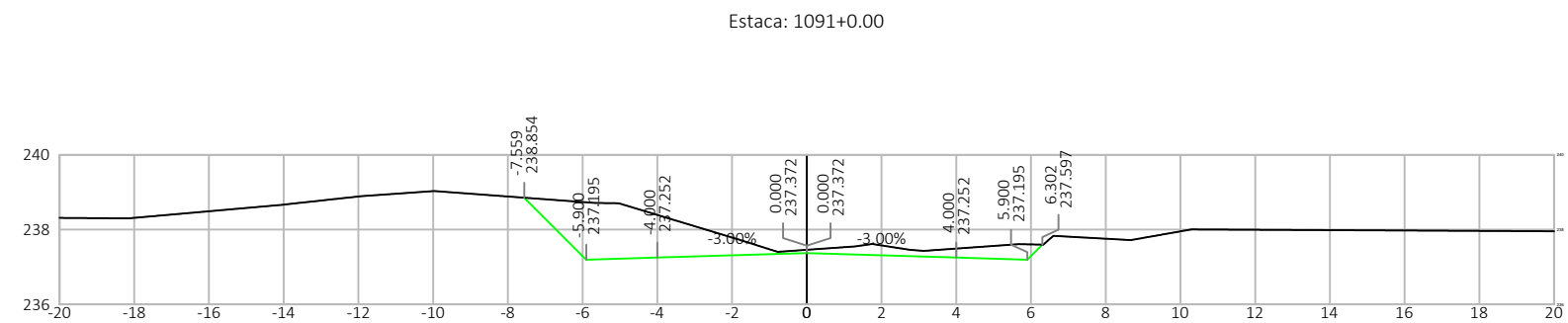
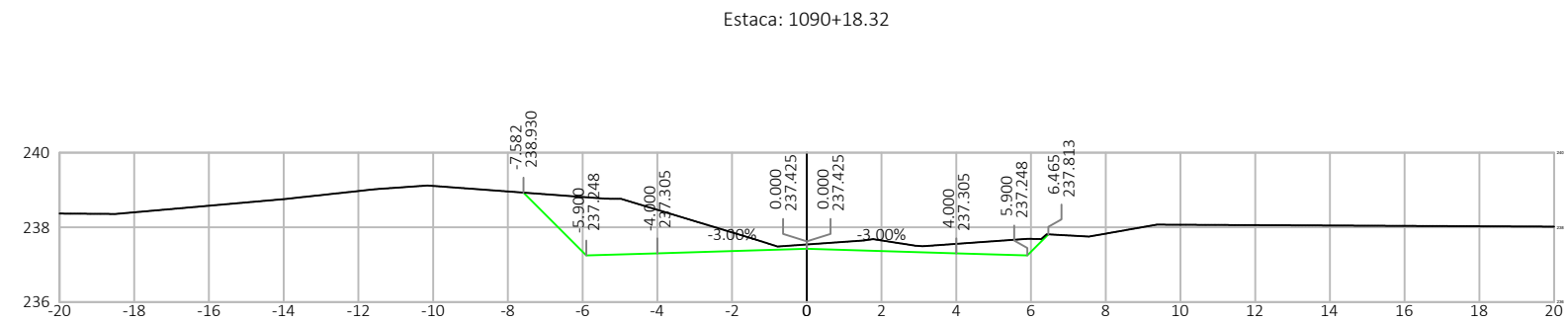
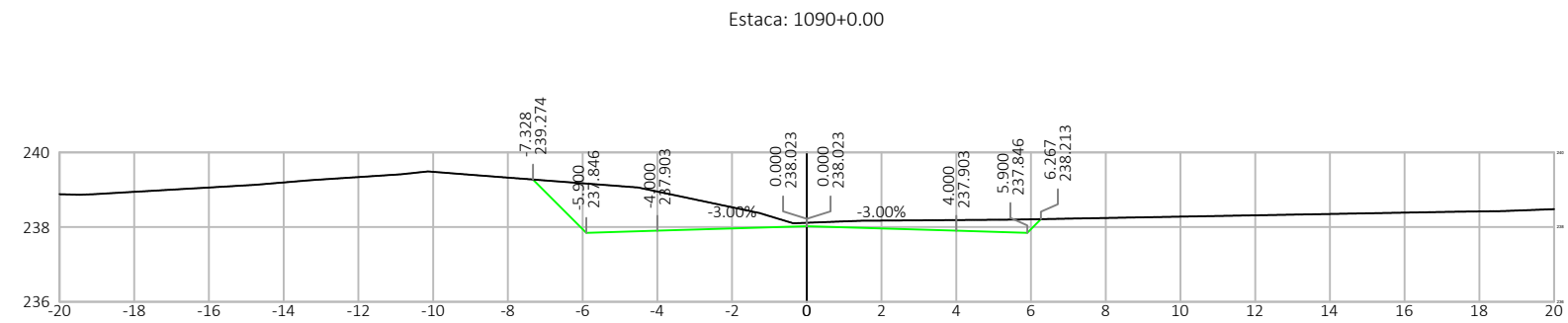
Estaca: 1088+0.00





Estaca: 1089+0.00

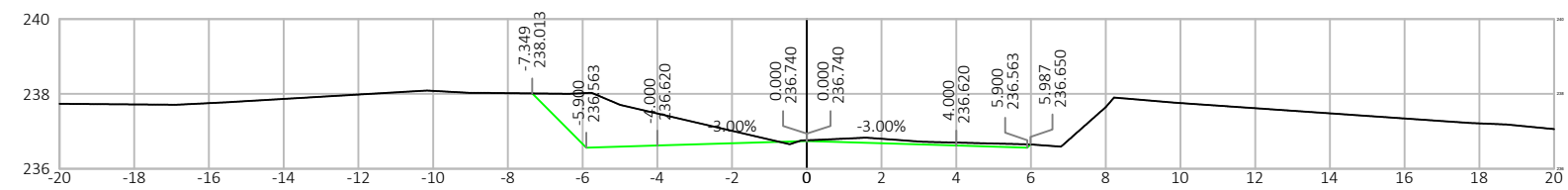


Nº.	DATA	APROVAÇÃO DO DER / RO	AUTORIA	APROVAÇÃO	DOCUMENTO	OBSERVAÇÕES:	 CONVEXA PROJETOS E SERVIÇOS DE ENGENHARIA LTDA	 GOVERNO DE RONDÔNIA DEPARTAMENTO DE ESTRADAS, RODAGENS, INFRAESTRUTURA E SERVIÇOS PÚBLICOS	GOVERNO DO ESTADO DE RONDÔNIA			
DEPARTAMENTO DE ESTRADAS, RODAGENS, INFRAESTRUTURA E SERVIÇOS PÚBLICOS												
REVISÃO, ADEQUAÇÃO E ATUALIZAÇÃO DE PROJETO EXECUTIVO DE ENGENHARIA												
									RODOVIA: RO-010	SEGMENTO: Estaca 136+0,00 à Estaca 1200+0,00		
									TRECHO: Estaca 136+0,00 (Urupá) – Estaca 2284+0,00 Rua Amapá (Mirante da Serra)	EXTENSÃO: 21,28 km	LOTE: 01	
									TÍTULO: SEÇÕES TRANSVERSAIS DE TERRAPLENAGEM			FOLHA: ST-391 ESCALA: 1:200

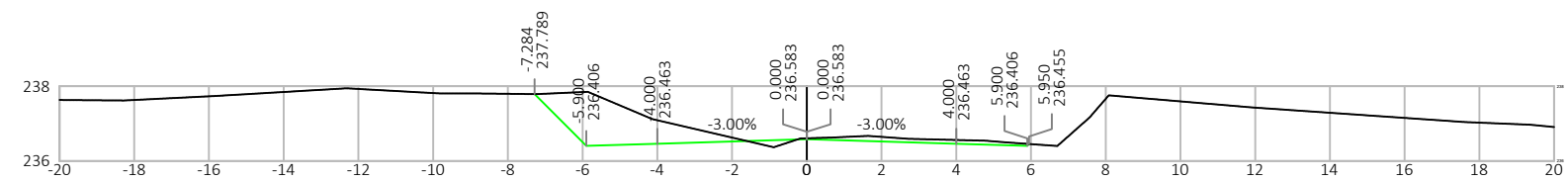


Nº.	DATA	APROVAÇÃO DO DER / RO	AUTORIA	APROVAÇÃO	DOCUMENTO	OBSERVAÇÕES:	 PROJETO E SERVIÇOS DE ENGENHARIA LTDA	 GOVERNO DE RONDÔNIA DEPARTAMENTO DE ESTRADAS, RODAGENS, INFRAESTRUTURA E SERVIÇOS PÚBLICOS	GOVERNO DO ESTADO DE RONDÔNIA DEPARTAMENTO DE ESTRADAS, RODAGENS, INFRAESTRUTURA E SERVIÇOS PÚBLICOS REVISÃO, ADEQUAÇÃO E ATUALIZAÇÃO DE PROJETO EXECUTIVO DE ENGENHARIA			
									RODOVIA: RO-010 SEGMENTO: Estaca 136+0,00 à Estaca 1200+0,00			
									TRECHO: Estaca 136+0,00 (Urupá) – Estaca 2284+0,00 Rua Amapá (Mirante da Serra)		EXTENSÃO: 21,28 km	LOTE: 01
									TÍTULO:		SEÇÕES TRANSVERSAIS DE TERRAPLENAGEM	
											FOLHA: ST-392	ESCALA: 1:200

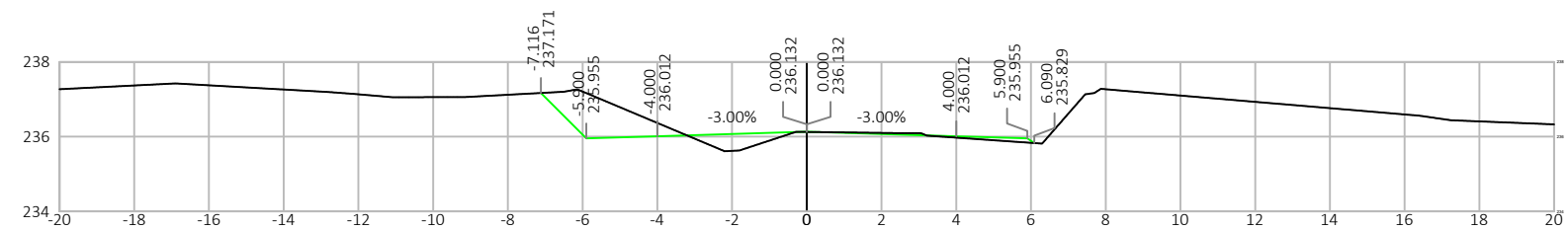
Estaca: 1092+0.00





Estaca: 1092+5.00

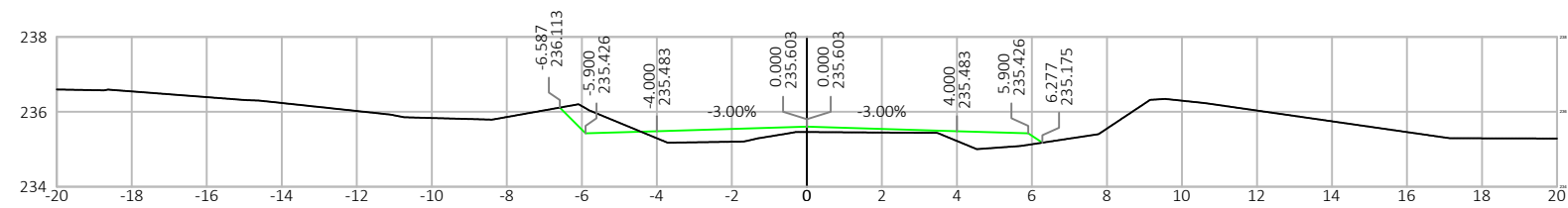


Estaca: 1093+0.00

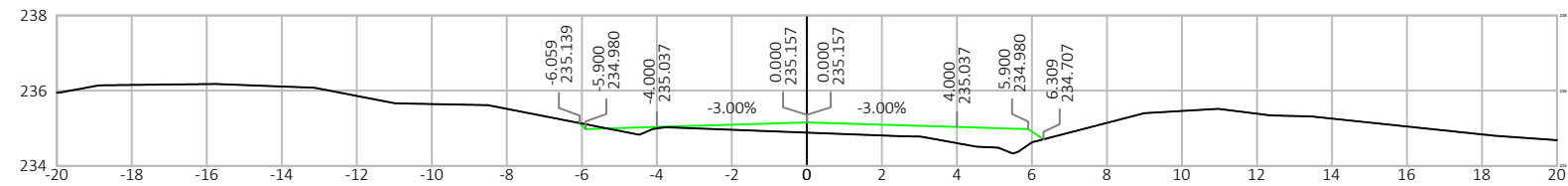


Nº.	DATA	APROVAÇÃO DO DER / RO	AUTORIA	APROVAÇÃO	DOCUMENTO	OBSERVAÇÕES:	 PROJETOS E SERVIÇOS DE ENGENHARIA LTDA	 GOVERNO DE RONDÔNIA DEPARTAMENTO DE ESTRADAS, RODAGENS, INFRAESTRUTURA E SERVIÇOS PÚBLICOS	<table><tr><th colspan="4">GOVERNO DO ESTADO DE RONDÔNIA</th></tr><tr><th colspan="4">DEPARTAMENTO DE ESTRADAS, RODAGENS, INFRAESTRUTURA E SERVIÇOS PÚBLICOS</th></tr><tr><th colspan="4">REVISÃO, ADEQUAÇÃO E ATUALIZAÇÃO DE PROJETO EXECUTIVO DE ENGENHARIA</th></tr><tr><td>RODOVIA:</td><td>RO-010</td><td>SEGMENTO:</td><td>Estaca 136+0,00 à Estaca 1200+0,00</td></tr><tr><td>TRECHO:</td><td colspan="2">Estaca 136+0,00 (Urupá) – Estaca 2284+0,00 Rua Amapá (Mirante da Serra)</td><td>EXTENSÃO: 21,28 km</td></tr><tr><td colspan="3">TÍTULO:</td><td>LOTE: 01</td></tr><tr><td colspan="3"></td><td>FOLHA: ST-393</td></tr><tr><td colspan="3"></td><td>ESCALA: 1:200</td></tr></table>	GOVERNO DO ESTADO DE RONDÔNIA				DEPARTAMENTO DE ESTRADAS, RODAGENS, INFRAESTRUTURA E SERVIÇOS PÚBLICOS				REVISÃO, ADEQUAÇÃO E ATUALIZAÇÃO DE PROJETO EXECUTIVO DE ENGENHARIA				RODOVIA:	RO-010	SEGMENTO:	Estaca 136+0,00 à Estaca 1200+0,00	TRECHO:	Estaca 136+0,00 (Urupá) – Estaca 2284+0,00 Rua Amapá (Mirante da Serra)		EXTENSÃO: 21,28 km	TÍTULO:			LOTE: 01				FOLHA: ST-393				ESCALA: 1:200
GOVERNO DO ESTADO DE RONDÔNIA																																									
DEPARTAMENTO DE ESTRADAS, RODAGENS, INFRAESTRUTURA E SERVIÇOS PÚBLICOS																																									
REVISÃO, ADEQUAÇÃO E ATUALIZAÇÃO DE PROJETO EXECUTIVO DE ENGENHARIA																																									
RODOVIA:	RO-010	SEGMENTO:	Estaca 136+0,00 à Estaca 1200+0,00																																						
TRECHO:	Estaca 136+0,00 (Urupá) – Estaca 2284+0,00 Rua Amapá (Mirante da Serra)		EXTENSÃO: 21,28 km																																						
TÍTULO:			LOTE: 01																																						
			FOLHA: ST-393																																						
			ESCALA: 1:200																																						

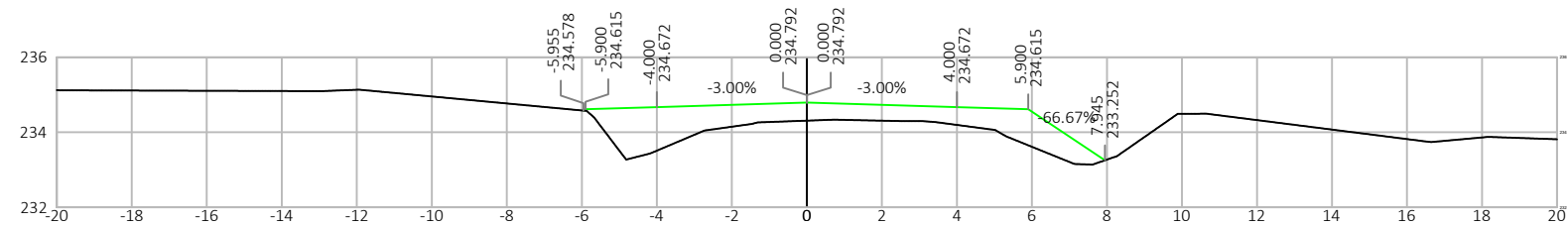
Estaca: 1094+0.00




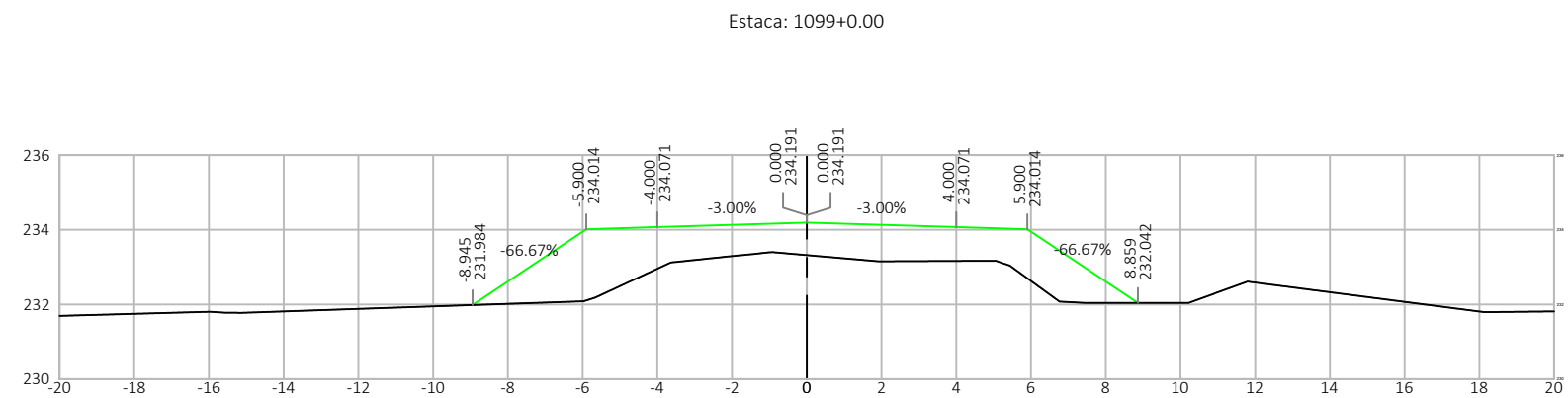
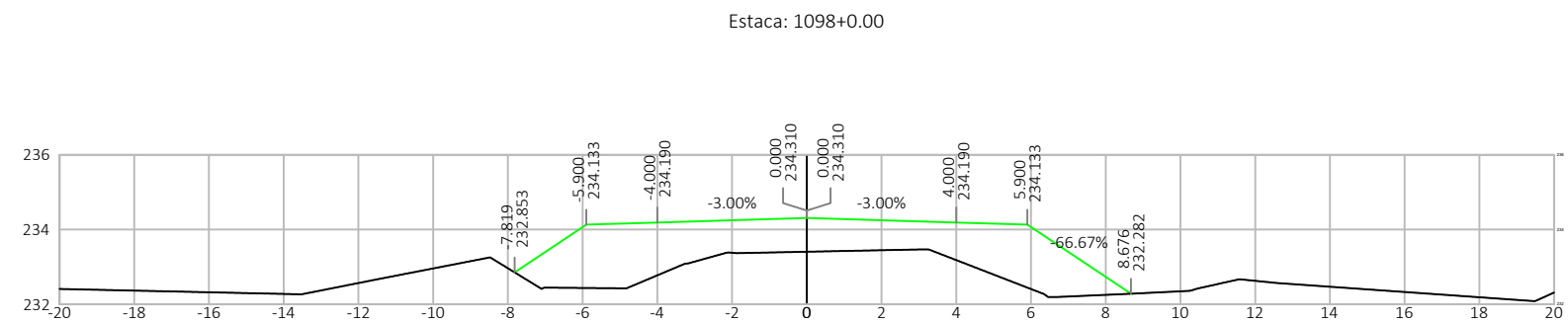
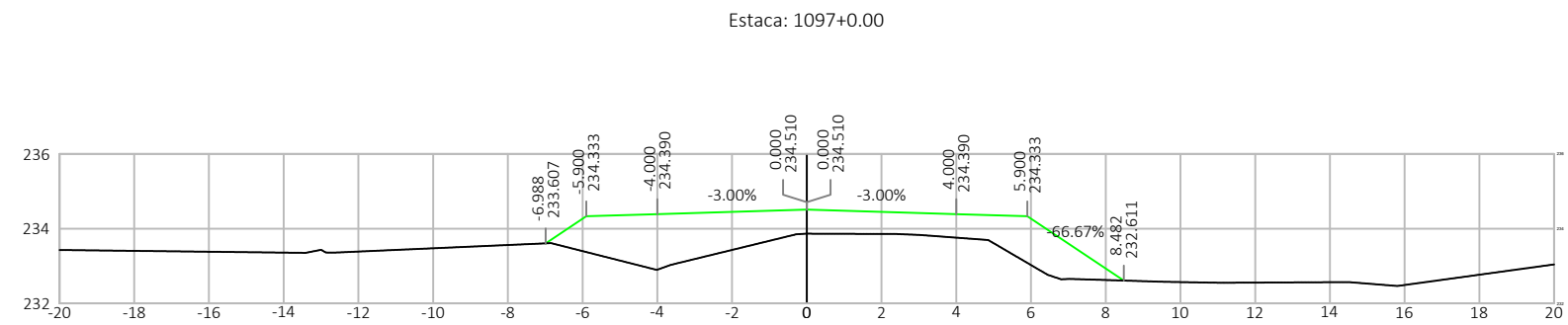
Estaca: 1095+0.00





Estaca: 1096+0.00



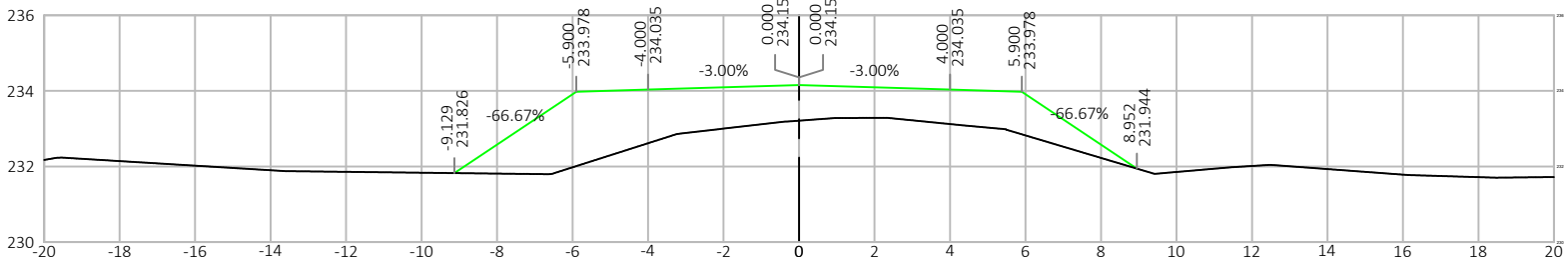
Nº.	DATA	APROVAÇÃO DO DER / RO	AUTORIA	APROVAÇÃO	DOCUMENTO	OBSERVAÇÕES:	<div><div>GOVERNO DE RONDÔNIA DEPARTAMENTO DE ESTRADAS, RODAGENS, INFRAESTRUTURA E SERVIÇOS PÚBLICOS</div></div>	GOVERNO DO ESTADO DE RONDÔNIA			
								DEPARTAMENTO DE ESTRADAS, RODAGENS, INFRAESTRUTURA E SERVIÇOS PÚBLICOS			
								REVISÃO, ADEQUAÇÃO E ATUALIZAÇÃO DE PROJETO EXECUTIVO DE ENGENHARIA			
								RODOVIA: RO-010	SEGMENTO: Estaca 136+0,00 à Estaca 1200+0,00		
								TRECHO: Estaca 136+0,00 (Urupá) – Estaca 2284+0,00 Rua Amapá (Mirante da Serra)	EXTENSÃO: 21,28 km	LOTE: 01	
								TÍTULO: SEÇÕES TRANSVERSAIS DE TERRAPLENAGEM			FOLHA: ST-394
											ESCALA: 1:200



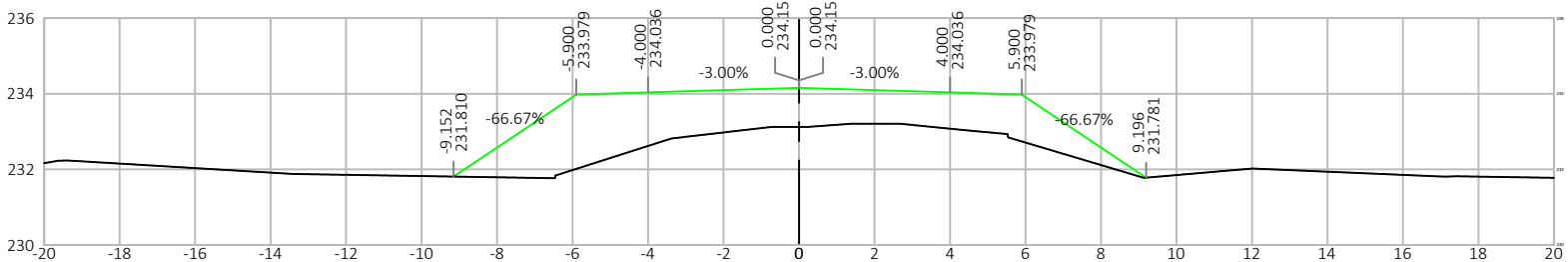
Nº.	DATA	APROVAÇÃO DO DER / RO	AUTORIA	APROVAÇÃO	DOCUMENTO	OBSERVAÇÕES:
						<div><div><p>CONVEXA</p><p>PROJETOS E SERVIÇOS DE ENGENHARIA LTDA</p></div><div><p>GOVERNO DE RONDÔNIA DEPARTAMENTO DE ESTRADAS, RODAGENS, INFRAESTRUTURA E SERVIÇOS PÚBLICOS</p></div></div>

GOVERNO DO ESTADO DE RONDÔNIA				
DEPARTAMENTO DE ESTRADAS, RODAGENS, INFRAESTRUTURA E SERVIÇOS PÚBLICOS				
REVISÃO, ADEQUAÇÃO E ATUALIZAÇÃO DE PROJETO EXECUTIVO DE ENGENHARIA				
RODOVIA:		RO-010		
SEGMENTO:		Estaca 136+0,00 à Estaca 1200+0,00		
TRECHO:		Estaca 136+0,00 (Urupá) – Estaca 2284+0,00 Rua Amapá (Mirante da Serra)		EXTENSÃO: 21,28 km
TÍTULO:		SEÇÕES TRANSVERSAIS DE TERRAPLENAGEM		LOTE: 01
				FOLHA: ST-395
				ESCALA: 1:200

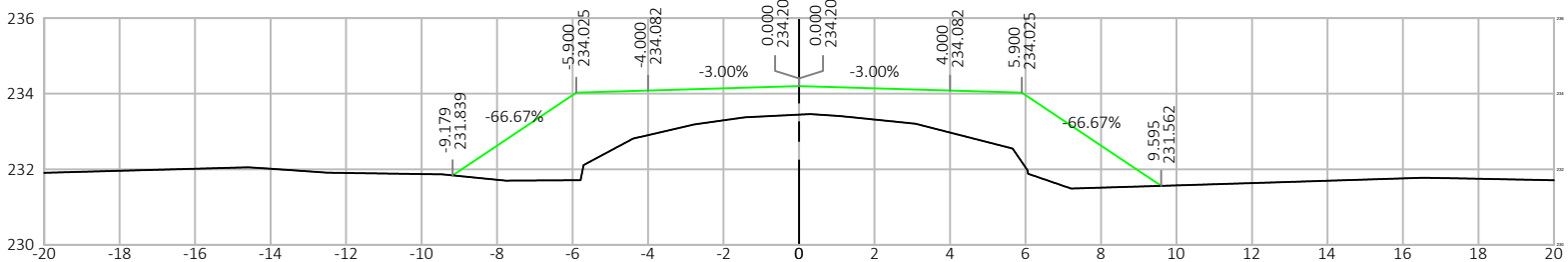
Estaca: 1099+18.73





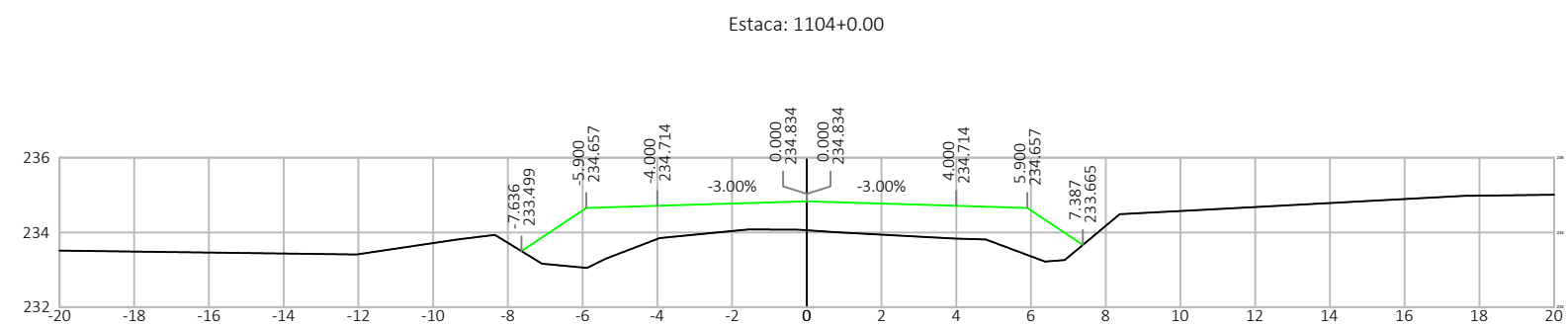
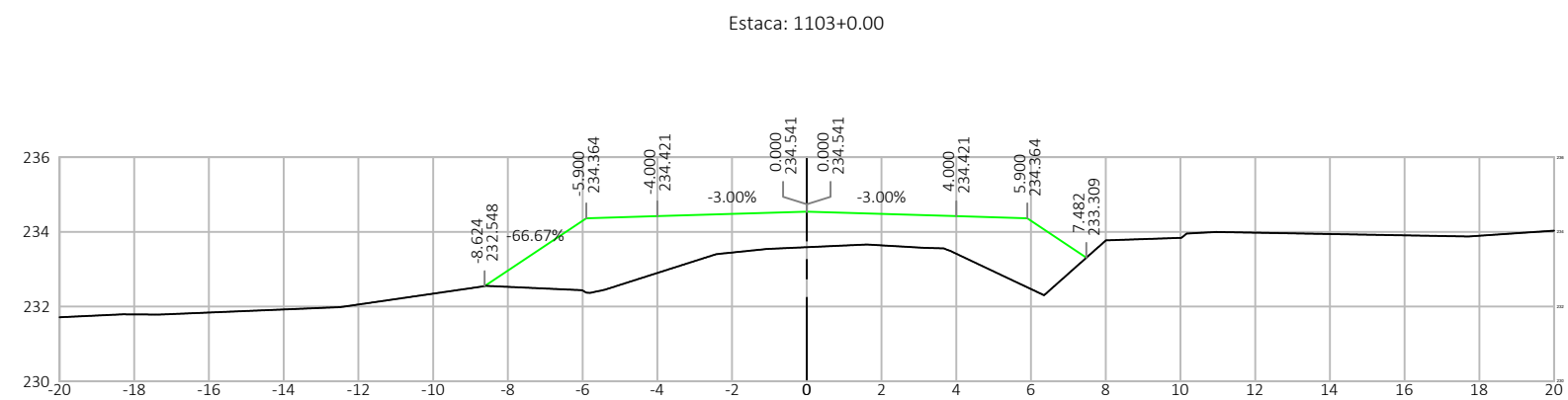
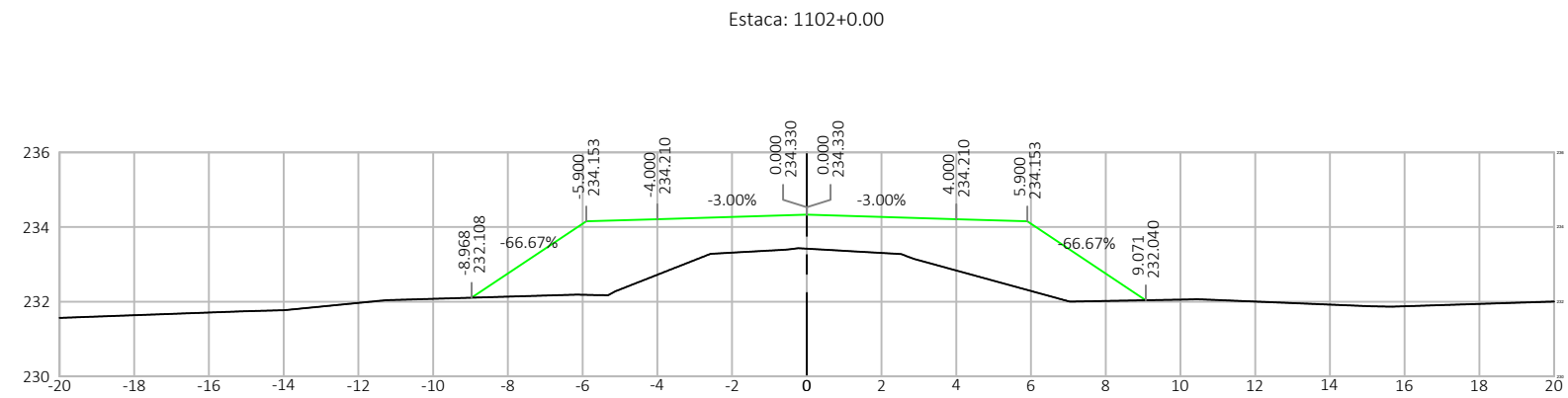
Estaca: 1100+0.00





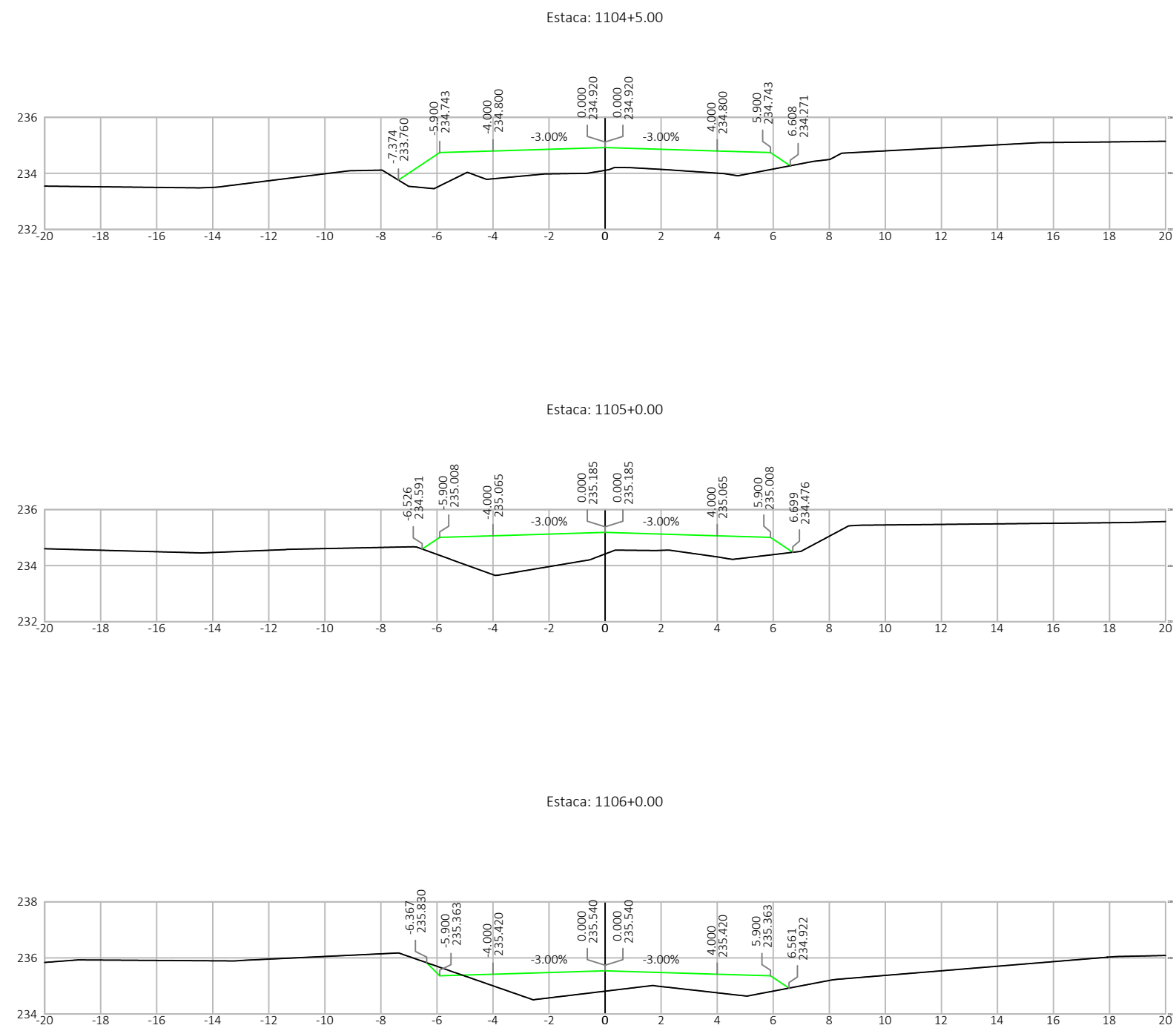
Estaca: 1101+0.00





Nº.	DATA	APROVAÇÃO DO DER / RO	AUTORIA	APROVAÇÃO	DOCUMENTO	OBSERVAÇÕES:
						<div style="display: flex; justify-content: space-around; align-items: center;"> <div style="text-align: center;">  <p>CONVEXA</p> <p>PROJETOS E SERVIÇOS DE ENGENHARIA LTDA</p> </div> <div style="text-align: center;">  <p>GOVERNO DE RONDÔNIA DEPARTAMENTO DE ESTRADAS, RODAGENS, INFRAESTRUTURA E SERVIÇOS PÚBLICOS</p> </div> </div>

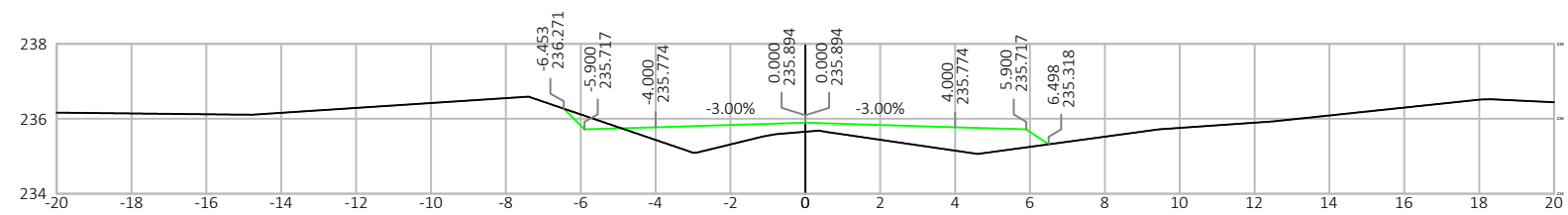


Nº.	DATA	APROVAÇÃO DO DER / RO	AUTORIA	APROVAÇÃO	DOCUMENTO	OBSERVAÇÕES:
						<div style="text-align: center;">  <p>CONVEXA</p> <p>PROJETOS E SERVIÇOS DE ENGENHARIA LTDA</p> </div> <div style="text-align: center;">  <p>GOVERNO DE RONDÔNIA DEPARTAMENTO DE ESTRADAS, RODAGENS, INFRAESTRUTURA E SERVIÇOS PÚBLICOS</p> </div>

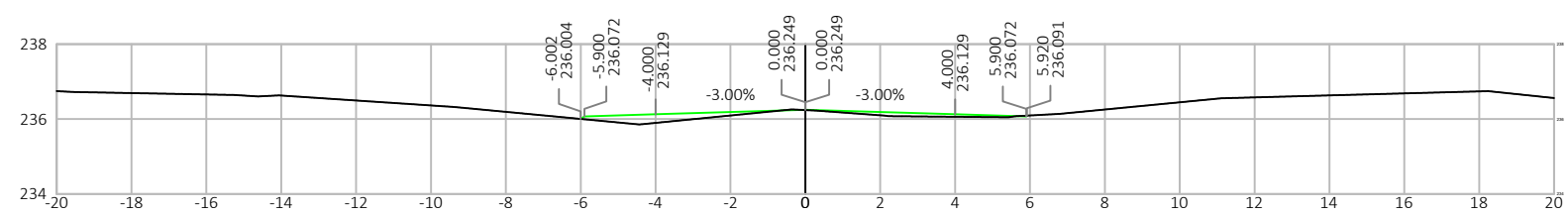


Nº.	DATA	APROVAÇÃO DO DER / RO	AUTORIA	APROVAÇÃO	DOCUMENTO	OBSERVAÇÕES:	 CONVEXA PROJETOS E SERVIÇOS DE ENGENHARIA LTDA	 GOVERNO DE RONDÔNIA DEPARTAMENTO DE ESTRADAS, RODAGENS, INFRAESTRUTURA E SERVIÇOS PÚBLICOS	GOVERNO DO ESTADO DE RONDÔNIA				
DEPARTAMENTO DE ESTRADAS, RODAGENS, INFRAESTRUTURA E SERVIÇOS PÚBLICOS													
REVISÃO, ADEQUAÇÃO E ATUALIZAÇÃO DE PROJETO EXECUTIVO DE ENGENHARIA													
RODOVIA:		RO-010		SEGMENTO:					Estaca 136+0,00 à Estaca 1200+0,00				
TRECHO:		Estaca 136+0,00 (Urupá) – Estaca 2284+0,00 Rua Amapá (Mirante da Serra)		EXTENSÃO:					21,28 km		LOTE: 01		
TÍTULO:									SEÇÕES TRANSVERSAIS DE TERRAPLENAGEM			FOLHA: ST-398	
												ESCALA: 1:200	

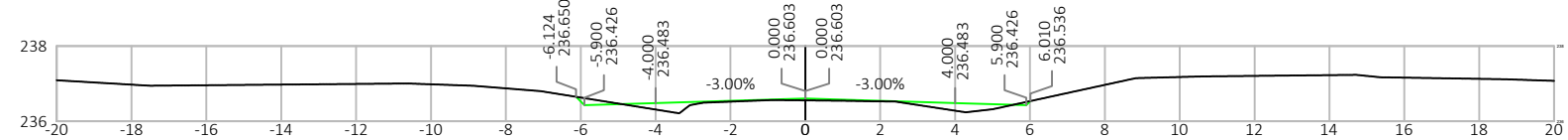
Estaca: 1107+0.00





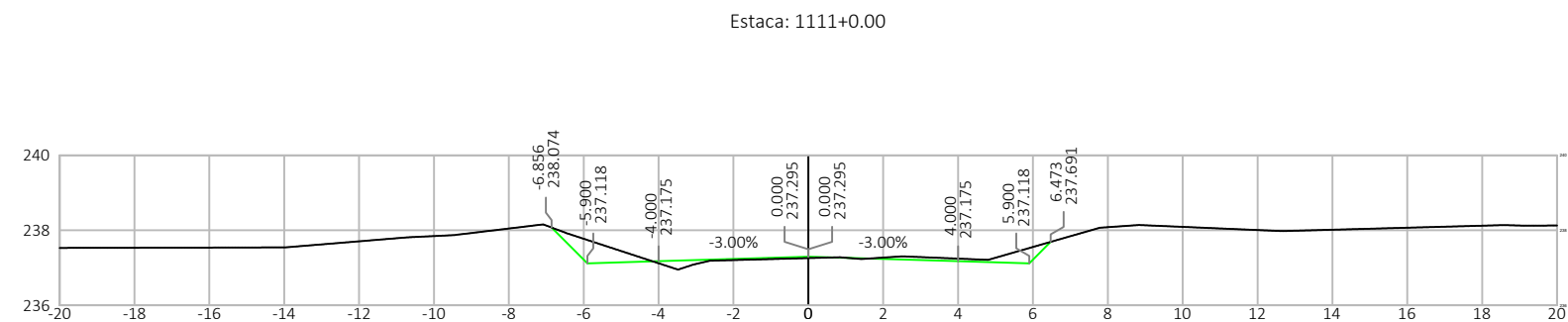
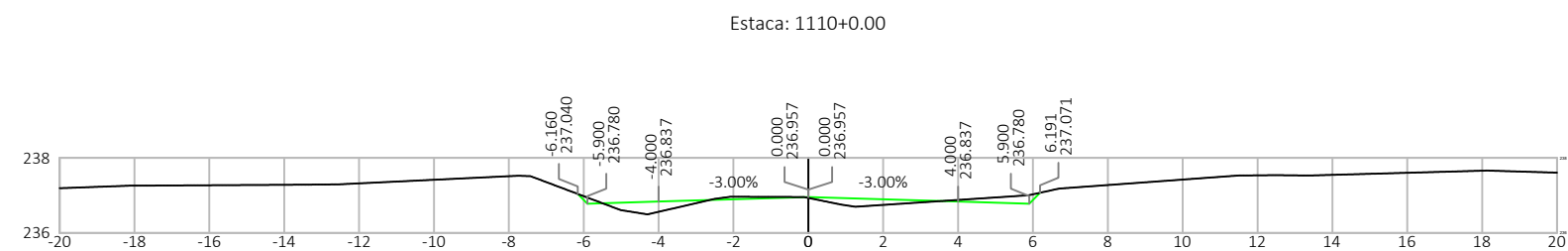
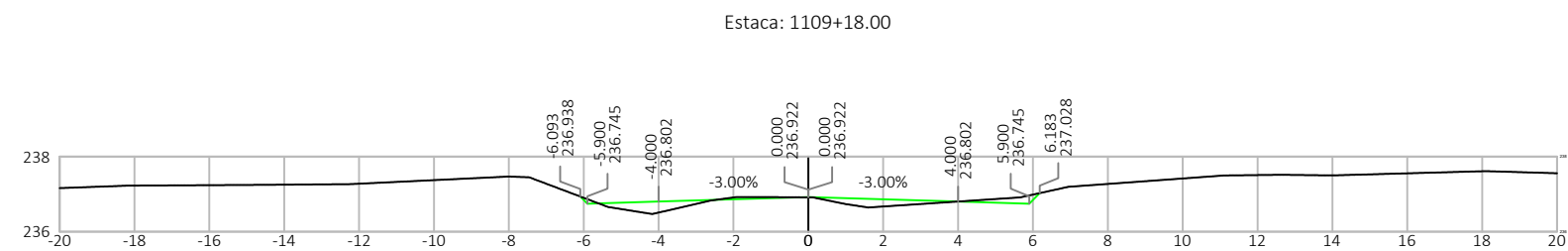
Estaca: 1108+0.00





Estaca: 1109+0.00

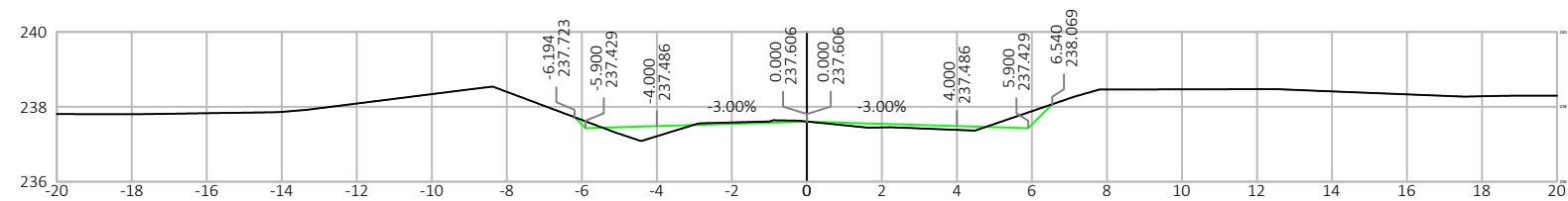


Nº.	DATA	APROVAÇÃO DO DER / RO	AUTORIA	APROVAÇÃO	DOCUMENTO	OBSERVAÇÕES:	<div><div>CONVEXA</div><div>PROJETOS E SERVIÇOS DE ENGENHARIA LTDA</div></div>	<div><div>GOVERNO DE RONDÔNIA</div><div>DEPARTAMENTO DE ESTRADAS, RODAGENS, INFRAESTRUTURA E SERVIÇOS PÚBLICOS</div></div>	GOVERNO DO ESTADO DE RONDÔNIA			
									DEPARTAMENTO DE ESTRADAS, RODAGENS, INFRAESTRUTURA E SERVIÇOS PÚBLICOS			
									REVISÃO, ADEQUAÇÃO E ATUALIZAÇÃO DE PROJETO EXECUTIVO DE ENGENHARIA			
									RODOVIA: RO-010	SEGMENTO: Estaca 136+0,00 à Estaca 1200+0,00		
									TRECHO: Estaca 136+0,00 (Urupá) – Estaca 2284+0,00 Rua Amapá (Mirante da Serra)	EXTENSÃO: 21,28 km	LOTE: 01	FOLHA: ST-399
									SEÇÕES TRANSVERSAIS DE TERRAPLENAGEM			ESCALA: 1:200

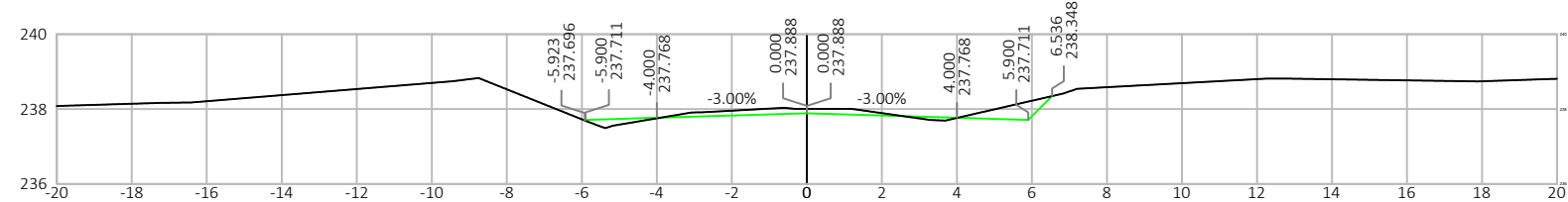


Nº.	DATA	APROVAÇÃO DO DER / RO	AUTORIA	APROVAÇÃO	DOCUMENTO	OBSERVAÇÕES:	 CONVEXA PROJETOS E SERVIÇOS DE ENGENHARIA LTDA	 GOVERNO DE RONDÔNIA DEPARTAMENTO DE ESTRADAS, RODAGENS, INFRAESTRUTURA E SERVIÇOS PÚBLICOS	GOVERNO DO ESTADO DE RONDÔNIA						
									DEPARTAMENTO DE ESTRADAS, RODAGENS, INFRAESTRUTURA E SERVIÇOS PÚBLICOS						
									REVISÃO, ADEQUAÇÃO E ATUALIZAÇÃO DE PROJETO EXECUTIVO DE ENGENHARIA						
									RODOVIA:	RO-010	SEGMENTO:	Estaca 136+0,00 à Estaca 1200+0,00			
									TRECHO:	Estaca 136+0,00 (Urupá) – Estaca 2284+0,00 Rua Amapá (Mirante da Serra)		EXTENSÃO:	21,28 km	LOTE:	01
									TÍTULO:	SEÇÕES TRANSVERSAIS DE TERRAPLENAGEM				FOLHA:	ST-400

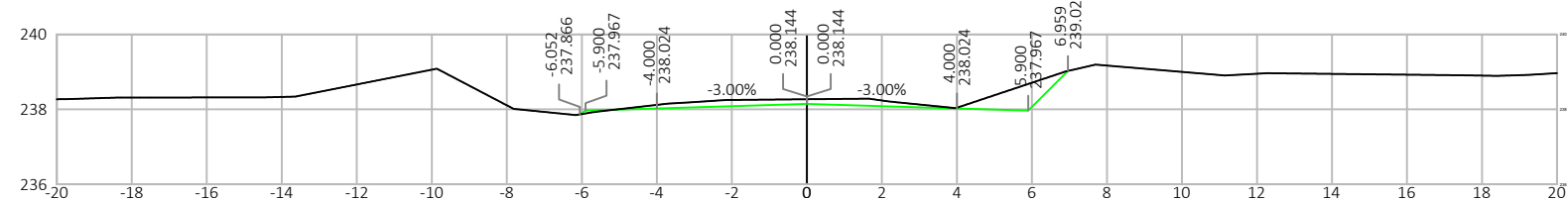
Estaca: 1112+0.00





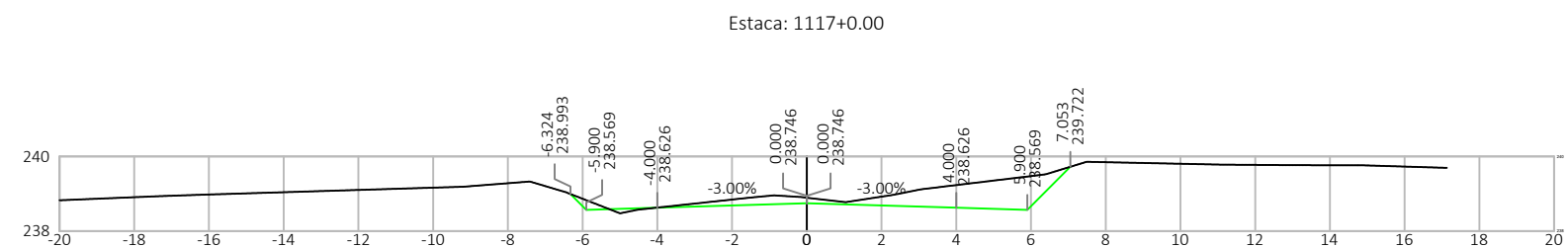
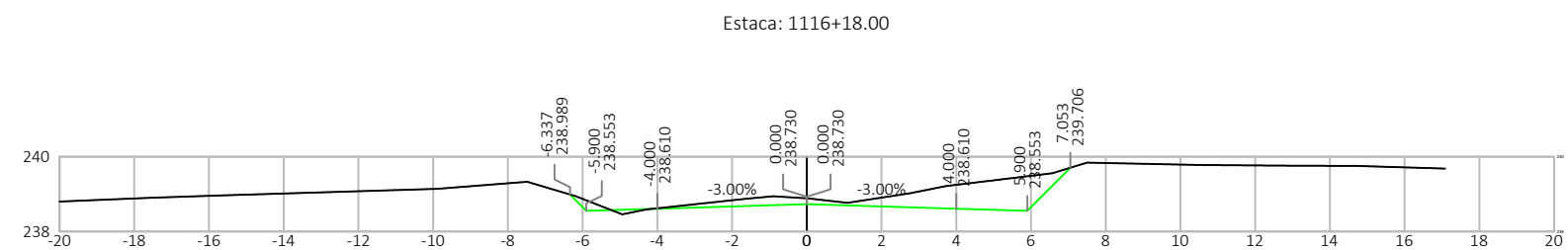
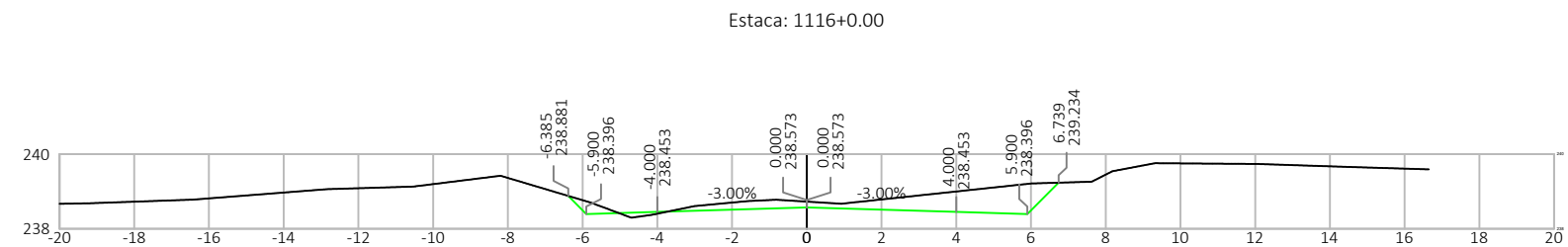
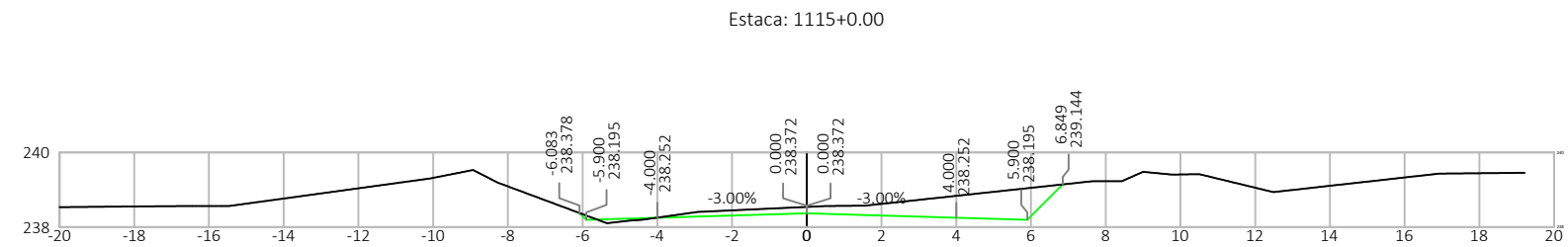
Estaca: 1113+0.00





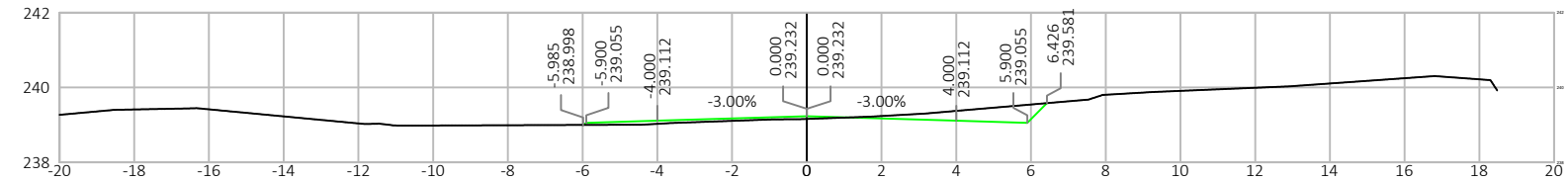
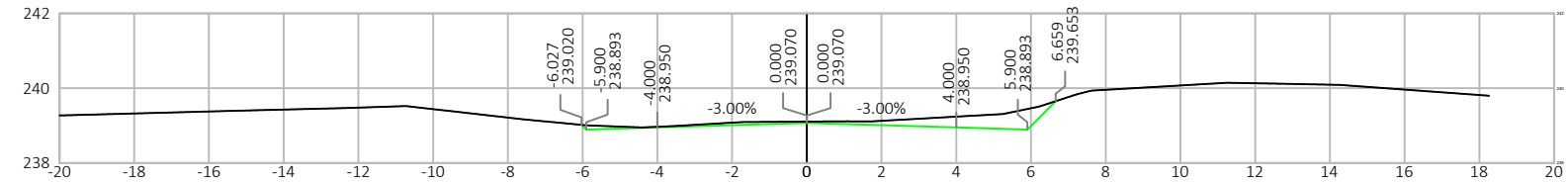
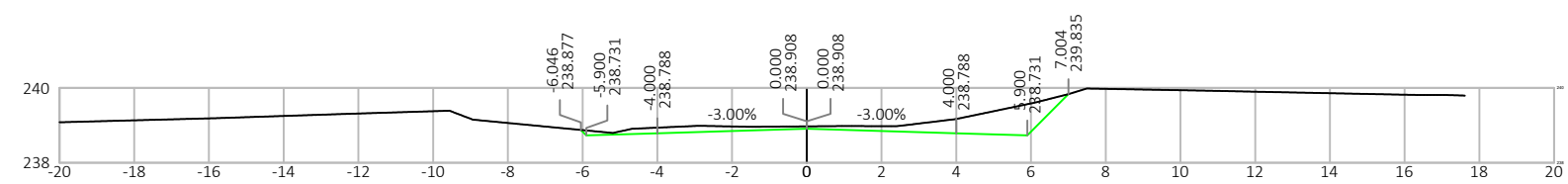
Estaca: 1114+0.00





Nº.	DATA	APROVAÇÃO DO DER / RO	AUTORIA	APROVAÇÃO	DOCUMENTO	OBSERVAÇÕES:	 CONVEXA PROJETOS E SERVIÇOS DE ENGENHARIA LTDA	 GOVERNO DE RONDÔNIA DEPARTAMENTO DE ESTRADAS, RODAGENS, INFRAESTRUTURA E SERVIÇOS PÚBLICOS	GOVERNO DO ESTADO DE RONDÔNIA						
									DEPARTAMENTO DE ESTRADAS, RODAGENS, INFRAESTRUTURA E SERVIÇOS PÚBLICOS						
									REVISÃO, ADEQUAÇÃO E ATUALIZAÇÃO DE PROJETO EXECUTIVO DE ENGENHARIA						
									RODOVIA:	RO-010	SEGMENTO:	Estaca 136+0,00 à Estaca 1200+0,00			
									TRECHO:	Estaca 136+0,00 (Urupá) – Estaca 2284+0,00 Rua Amapá (Mirante da Serra)		EXTENSÃO:	21,28 km	LOTE:	01
									TÍTULO:	SEÇÕES TRANSVERSAIS DE TERRAPLENAGEM				FOLHA:	ST-401
										ESCALA:	1:200				

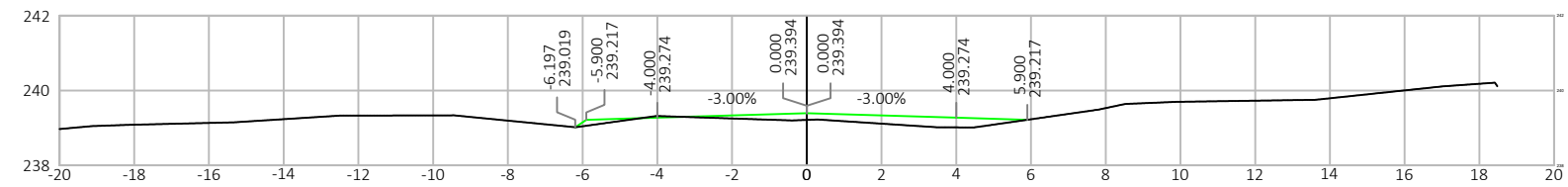


Nº.	DATA	APROVAÇÃO DO DER / RO	AUTORIA	APROVAÇÃO	DOCUMENTO	OBSERVAÇÕES:		 GOVERNO DE RONDÔNIA DEPARTAMENTO DE ESTRADAS, RODAGENS, INFRAESTRUTURA E SERVIÇOS PÚBLICOS	GOVERNO DO ESTADO DE RONDÔNIA DEPARTAMENTO DE ESTRADAS, RODAGENS, INFRAESTRUTURA E SERVIÇOS PÚBLICOS REVISÃO, ADEQUAÇÃO E ATUALIZAÇÃO DE PROJETO EXECUTIVO DE ENGENHARIA			
									RODOVIA: RO-010 SEGMENTO: Estaca 136+0,00 à Estaca 1200+0,00			
									TRECHO: Estaca 136+0,00 (Urupá) – Estaca 2284+0,00 Rua Amapá (Mirante da Serra) EXTENSÃO: 21,28 km LOTE: 01			
									TÍTULO: SEÇÕES TRANSVERSAIS DE TERRAPLENAGEM FOLHA: ST-402			
									ESCALA: 1:200			

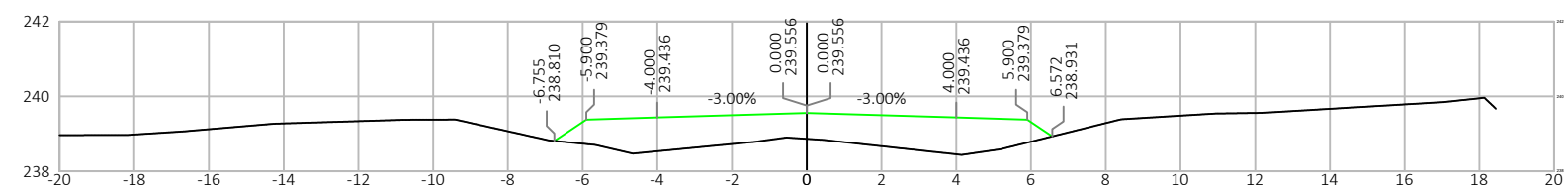


Nº.	DATA	APROVAÇÃO DO DER / RO	AUTORIA	APROVAÇÃO	DOCUMENTO	OBSERVAÇÕES:	 CONVEXA PROJETOS E SERVIÇOS DE ENGENHARIA LTDA	 GOVERNO DE RONDÔNIA DEPARTAMENTO DE ESTRADAS, RODAGENS, INFRAESTRUTURA E SERVIÇOS PÚBLICOS	GOVERNO DO ESTADO DE RONDÔNIA				
DEPARTAMENTO DE ESTRADAS, RODAGENS, INFRAESTRUTURA E SERVIÇOS PÚBLICOS													
REVISÃO, ADEQUAÇÃO E ATUALIZAÇÃO DE PROJETO EXECUTIVO DE ENGENHARIA													
RODOVIA:		RO-010		SEGMENTO:					Estaca 136+0,00 à Estaca 1200+0,00				
TRECHO:				Estaca 136+0,00 (Urupá) – Estaca 2284+0,00 Rua Amapá (Mirante da Serra)					EXTENSÃO:	21,28 km	LOTE:	01	
TÍTULO:									SEÇÕES TRANSVERSAIS DE TERRAPLENAGEM		FOLHA:	ST-403	
									ESCALA:	1:200			

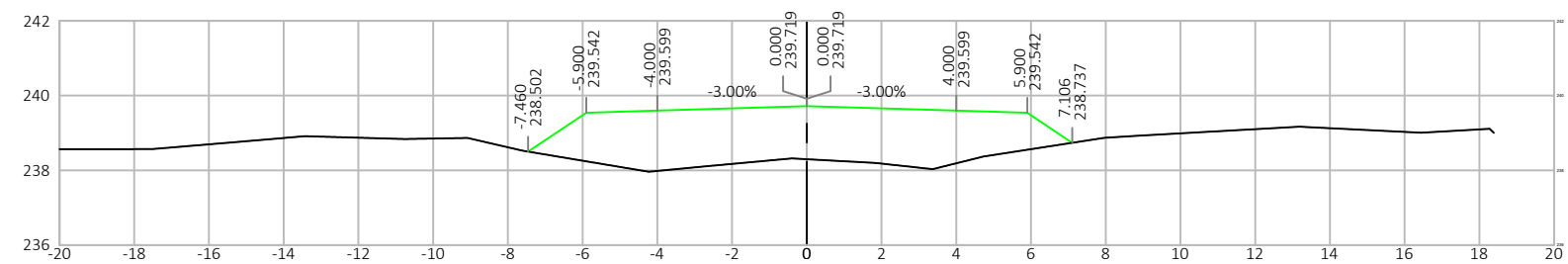
Estaca: 1121+0.00







Estaca: 1122+0.00



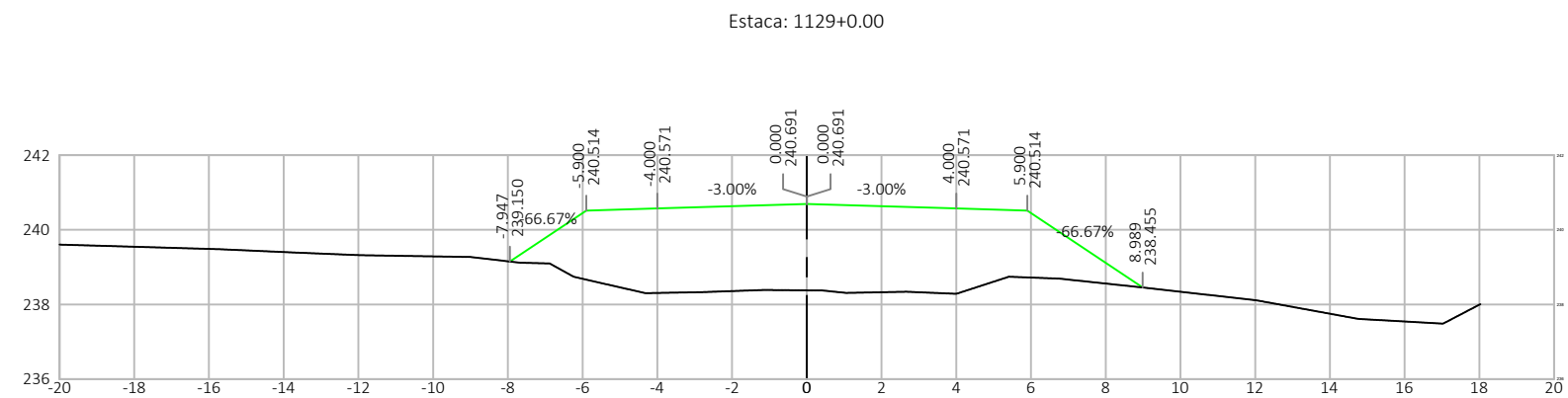
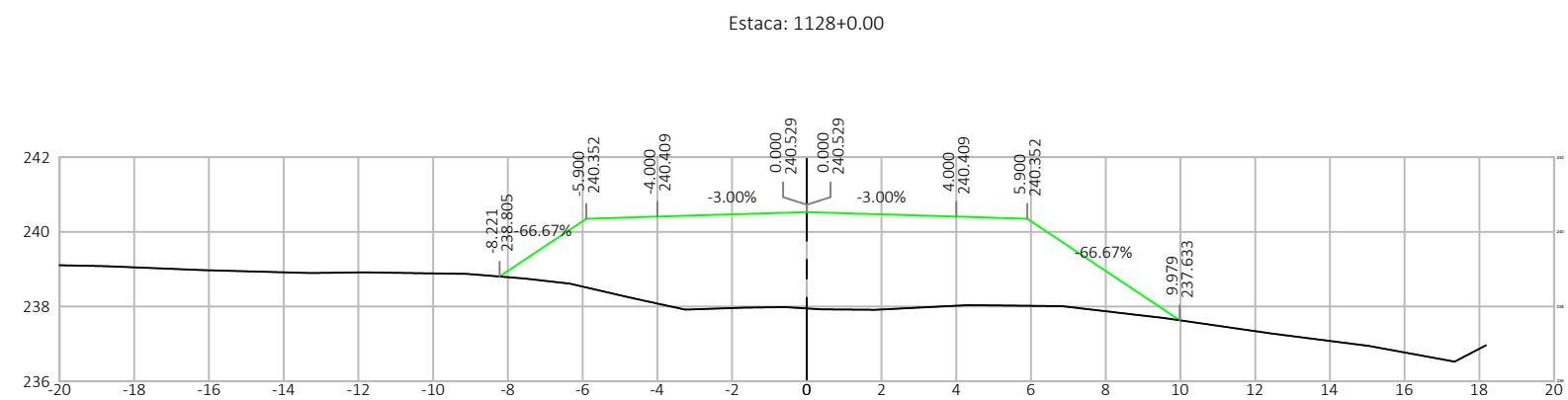
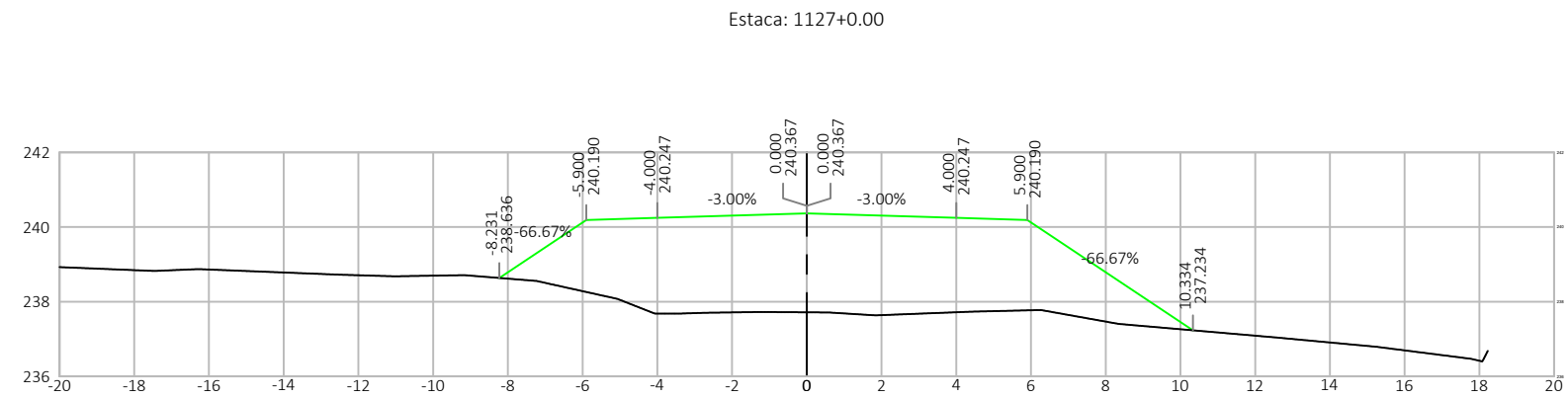
Estaca: 1123+0.00





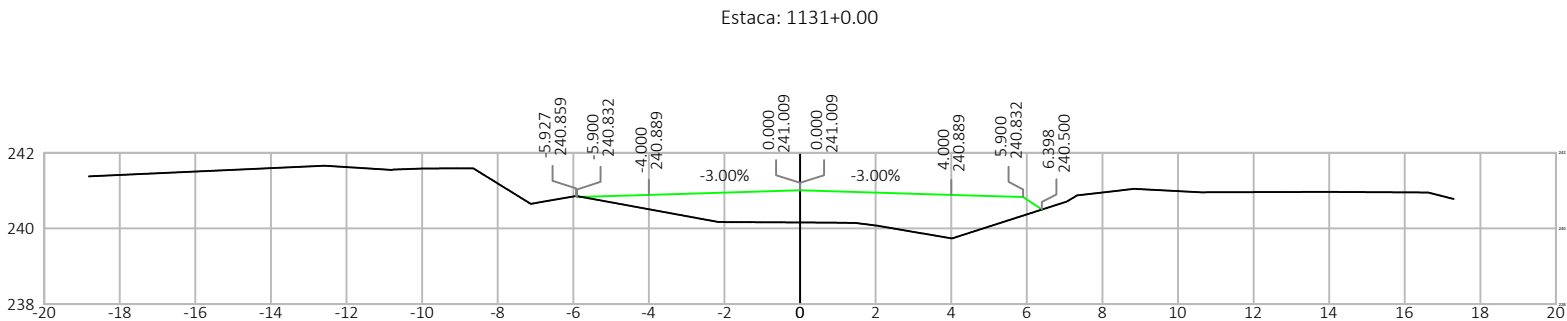
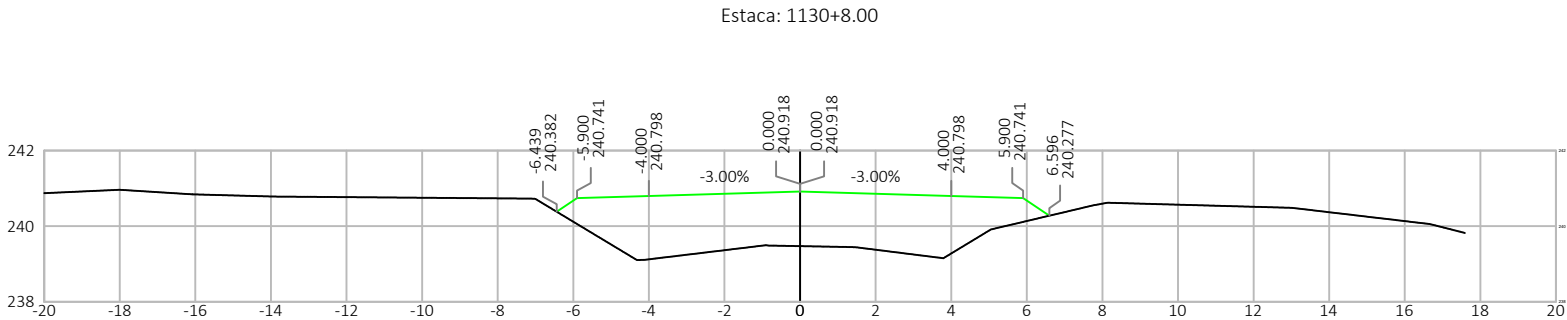
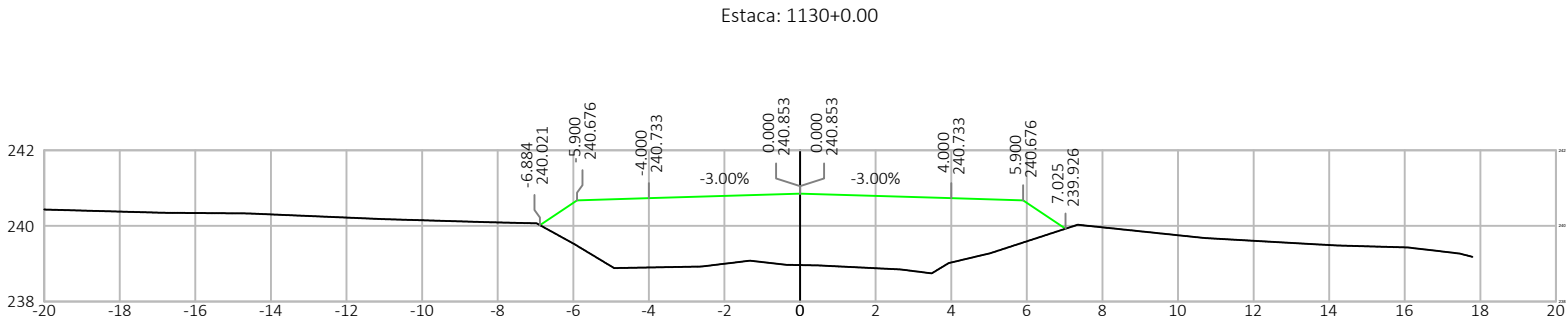
Nº.	DATA	APROVAÇÃO DO DER / RO	AUTORIA	APROVAÇÃO	DOCUMENTO	OBSERVAÇÕES:	 PROJETOS E SERVIÇOS DE ENGENHARIA LTDA	 GOVERNO DE RONDÔNIA DEPARTAMENTO DE ESTRADAS, RODAGENS, INFRAESTRUTURA E SERVIÇOS PÚBLICOS	<table><tr><th colspan="4">GOVERNO DO ESTADO DE RONDÔNIA</th></tr><tr><th colspan="4">DEPARTAMENTO DE ESTRADAS, RODAGENS, INFRAESTRUTURA E SERVIÇOS PÚBLICOS</th></tr><tr><th colspan="4">REVISÃO, ADEQUAÇÃO E ATUALIZAÇÃO DE PROJETO EXECUTIVO DE ENGENHARIA</th></tr><tr><td>RODOVIA:</td><td>RO-010</td><td>SEGMENTO:</td><td>Estaca 136+0,00 à Estaca 1200+0,00</td></tr><tr><td>TRECHO:</td><td colspan="2">Estaca 136+0,00 (Urupá) – Estaca 2284+0,00 Rua Amapá (Mirante da Serra)</td><td>EXTENSÃO: 21,28 km</td></tr><tr><td colspan="3">TÍTULO:</td><td>LOTE: 01</td></tr><tr><td colspan="3"></td><td>FOLHA: ST-404</td></tr><tr><td colspan="3"></td><td>ESCALA: 1:200</td></tr></table>	GOVERNO DO ESTADO DE RONDÔNIA				DEPARTAMENTO DE ESTRADAS, RODAGENS, INFRAESTRUTURA E SERVIÇOS PÚBLICOS				REVISÃO, ADEQUAÇÃO E ATUALIZAÇÃO DE PROJETO EXECUTIVO DE ENGENHARIA				RODOVIA:	RO-010	SEGMENTO:	Estaca 136+0,00 à Estaca 1200+0,00	TRECHO:	Estaca 136+0,00 (Urupá) – Estaca 2284+0,00 Rua Amapá (Mirante da Serra)		EXTENSÃO: 21,28 km	TÍTULO:			LOTE: 01				FOLHA: ST-404				ESCALA: 1:200
GOVERNO DO ESTADO DE RONDÔNIA																																									
DEPARTAMENTO DE ESTRADAS, RODAGENS, INFRAESTRUTURA E SERVIÇOS PÚBLICOS																																									
REVISÃO, ADEQUAÇÃO E ATUALIZAÇÃO DE PROJETO EXECUTIVO DE ENGENHARIA																																									
RODOVIA:	RO-010	SEGMENTO:	Estaca 136+0,00 à Estaca 1200+0,00																																						
TRECHO:	Estaca 136+0,00 (Urupá) – Estaca 2284+0,00 Rua Amapá (Mirante da Serra)		EXTENSÃO: 21,28 km																																						
TÍTULO:			LOTE: 01																																						
			FOLHA: ST-404																																						
			ESCALA: 1:200																																						



Nº.	DATA	APROVAÇÃO DO DER / RO	AUTORIA	APROVAÇÃO	DOCUMENTO	OBSERVAÇÕES:
						<div><div><p>CONVEXA</p><p>PROJETOS E SERVIÇOS DE ENGENHARIA LTDA</p></div><div><p>GOVERNO DE RONDÔNIA DEPARTAMENTO DE ESTRADAS, RODAGENS, INFRAESTRUTURA E SERVIÇOS PÚBLICOS</p></div></div>

GOVERNO DO ESTADO DE RONDÔNIA			
DEPARTAMENTO DE ESTRADAS, RODAGENS, INFRAESTRUTURA E SERVIÇOS PÚBLICOS			
REVISÃO, ADEQUAÇÃO E ATUALIZAÇÃO DE PROJETO EXECUTIVO DE ENGENHARIA			
RODovia:	RO-010	SEGMENTO:	Estaca 136+0,00 à Estaca 1200+0,00
TRECHO:	Estaca 136+0,00 (Urupá) – Estaca 2284+0,00 Rua Amapá (Mirante da Serra)	EXTENSAO:	21,28 km
TÍTULO:	SEÇÕES TRANSVERSAIS DE TERRAPLENAGEM		FOLHA: 01
			ESCALA: ST-405 1:200

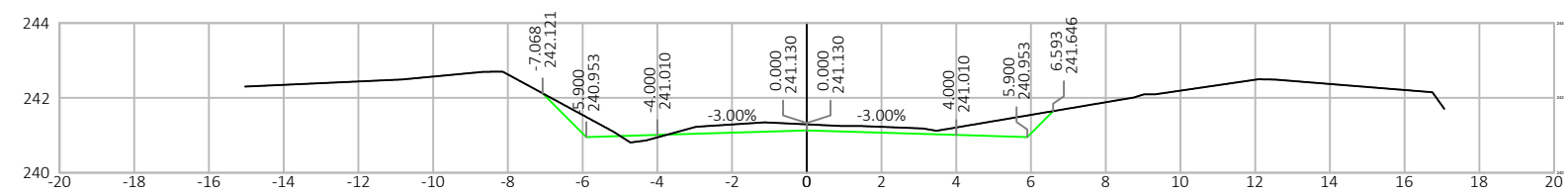


Nº.	DATA	APROVAÇÃO DO DER / RO	AUTORIA	APROVAÇÃO	DOCUMENTO	OBSERVAÇÕES:	 CONVEXA PROJETOS E SERVIÇOS DE ENGENHARIA LTDA	 GOVERNO DE RONDÔNIA DEPARTAMENTO DE ESTRADAS, RODAGENS, INFRAESTRUTURA E SERVIÇOS PÚBLICOS	<table><tr><th colspan="4">GOVERNO DO ESTADO DE RONDÔNIA</th></tr><tr><th colspan="4">DEPARTAMENTO DE ESTRADAS, RODAGENS, INFRAESTRUTURA E SERVIÇOS PÚBLICOS</th></tr><tr><th colspan="4">REVISÃO, ADEQUAÇÃO E ATUALIZAÇÃO DE PROJETO EXECUTIVO DE ENGENHARIA</th></tr><tr><td>RODOVIA:</td><td>RO-010</td><td>SEGMENTO:</td><td>Estaca 136+0,00 à Estaca 1200+0,00</td></tr><tr><td>TRECHO:</td><td>Estaca 136+0,00 (Urupá) – Estaca 2284+0,00 Rua Ampá (Mirante da Serra)</td><td>EXTENSÃO:</td><td>21,28 km</td></tr><tr><td colspan="2">TÍTULO:</td><td colspan="2">SEÇÕES TRANSVERSAIS DE TERRAPLENAGEM</td></tr><tr><td colspan="2"></td><td>LOTE:</td><td>01</td></tr><tr><td colspan="2"></td><td>FOLHA:</td><td>ST-406</td></tr><tr><td colspan="2"></td><td>ESCALA:</td><td>1:200</td></tr></table>	GOVERNO DO ESTADO DE RONDÔNIA				DEPARTAMENTO DE ESTRADAS, RODAGENS, INFRAESTRUTURA E SERVIÇOS PÚBLICOS				REVISÃO, ADEQUAÇÃO E ATUALIZAÇÃO DE PROJETO EXECUTIVO DE ENGENHARIA				RODOVIA:	RO-010	SEGMENTO:	Estaca 136+0,00 à Estaca 1200+0,00	TRECHO:	Estaca 136+0,00 (Urupá) – Estaca 2284+0,00 Rua Ampá (Mirante da Serra)	EXTENSÃO:	21,28 km	TÍTULO:		SEÇÕES TRANSVERSAIS DE TERRAPLENAGEM				LOTE:	01			FOLHA:	ST-406			ESCALA:	1:200
GOVERNO DO ESTADO DE RONDÔNIA																																													
DEPARTAMENTO DE ESTRADAS, RODAGENS, INFRAESTRUTURA E SERVIÇOS PÚBLICOS																																													
REVISÃO, ADEQUAÇÃO E ATUALIZAÇÃO DE PROJETO EXECUTIVO DE ENGENHARIA																																													
RODOVIA:	RO-010	SEGMENTO:	Estaca 136+0,00 à Estaca 1200+0,00																																										
TRECHO:	Estaca 136+0,00 (Urupá) – Estaca 2284+0,00 Rua Ampá (Mirante da Serra)	EXTENSÃO:	21,28 km																																										
TÍTULO:		SEÇÕES TRANSVERSAIS DE TERRAPLENAGEM																																											
		LOTE:	01																																										
		FOLHA:	ST-406																																										
		ESCALA:	1:200																																										

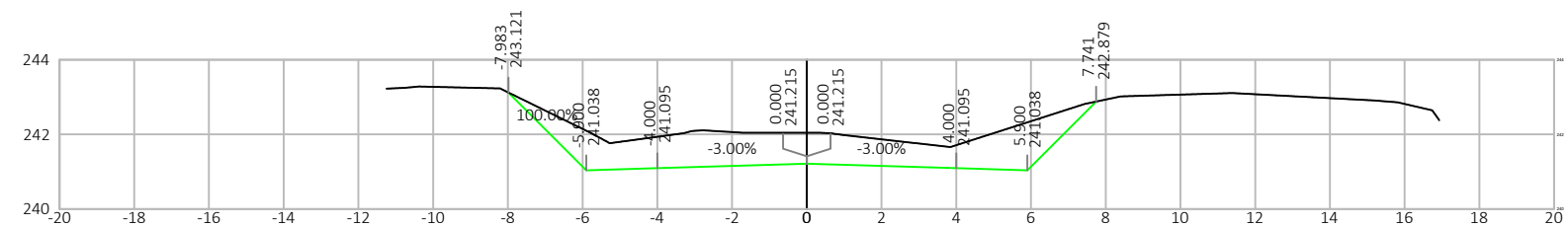


Nº.	DATA	APROVAÇÃO DO DER / RO	AUTORIA	APROVAÇÃO	DOCUMENTO	OBSERVAÇÕES:	 PROJETOS E SERVIÇOS DE ENGENHARIA LTDA	 GOVERNO DE RONDÔNIA DEPARTAMENTO DE ESTRADAS, RODAGENS, INFRAESTRUTURA E SERVIÇOS PÚBLICOS	GOVERNO DO ESTADO DE RONDÔNIA						
									DEPARTAMENTO DE ESTRADAS, RODAGENS, INFRAESTRUTURA E SERVIÇOS PÚBLICOS						
									REVISÃO, ADEQUAÇÃO E ATUALIZAÇÃO DE PROJETO EXECUTIVO DE ENGENHARIA						
									RODOVIA:	RO-010	SEGMENTO:	Estaca 136+0,00 à Estaca 1200+0,00			
									TRECHO:	Estaca 136+0,00 (Urupá) – Estaca 2284+0,00 Rua Amapá (Mirante da Serra)		EXTENSÃO:	21,28 km	LOTE:	01
									TÍTULO:	SEÇÕES TRANSVERSAIS DE TERRAPLENAGEM				FOLHA:	ST-407
														ESCALA:	1:200

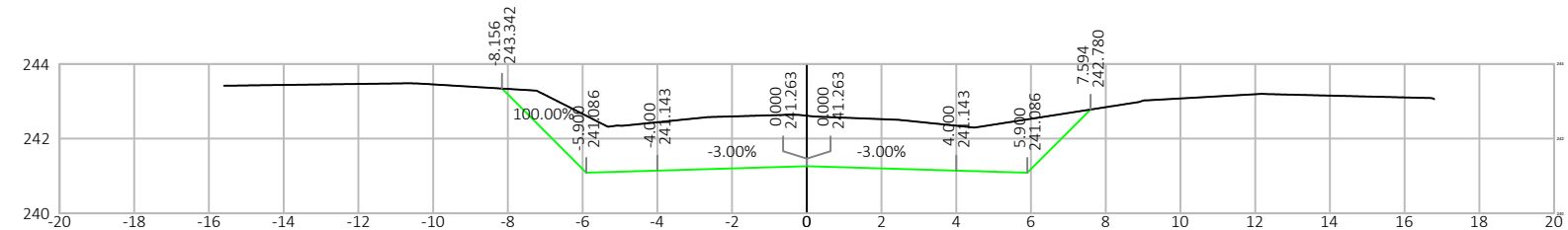
Estaca: 1132+0.00





Estaca: 1133+0.00

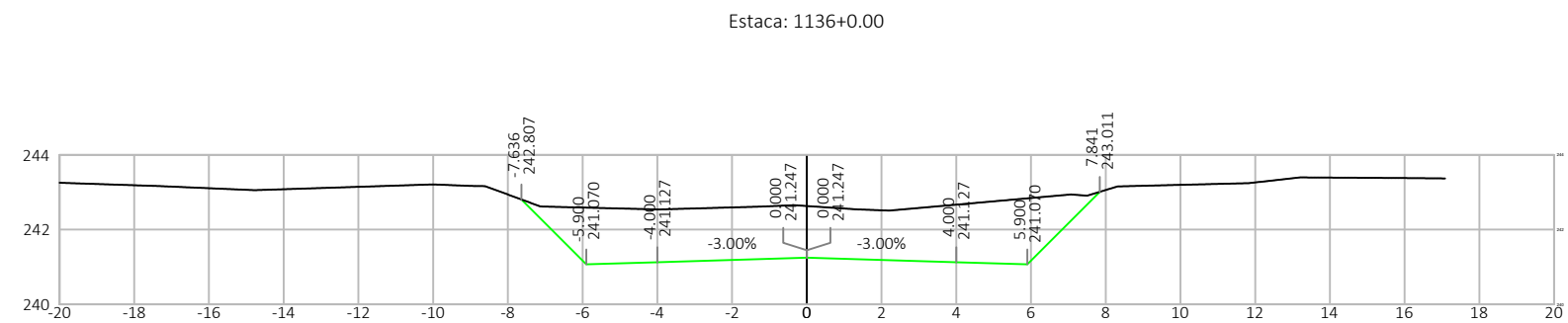
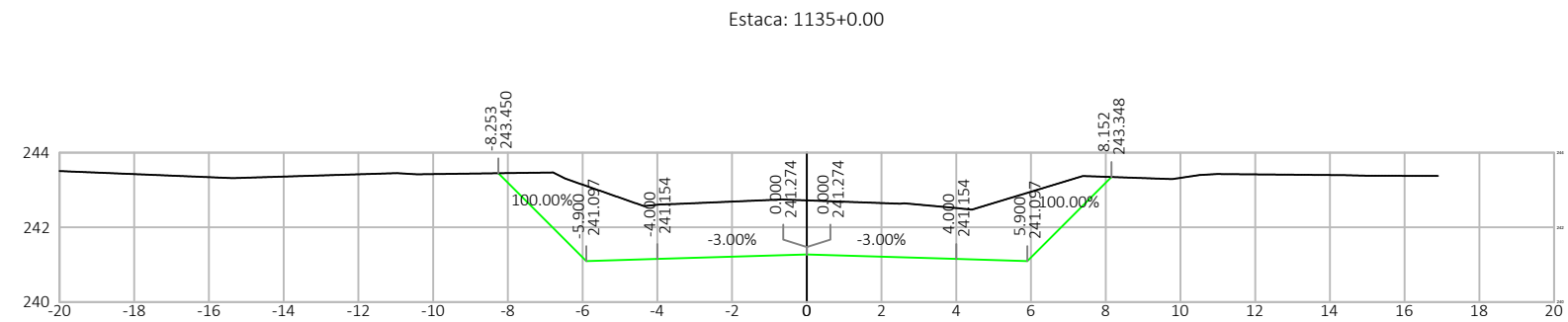
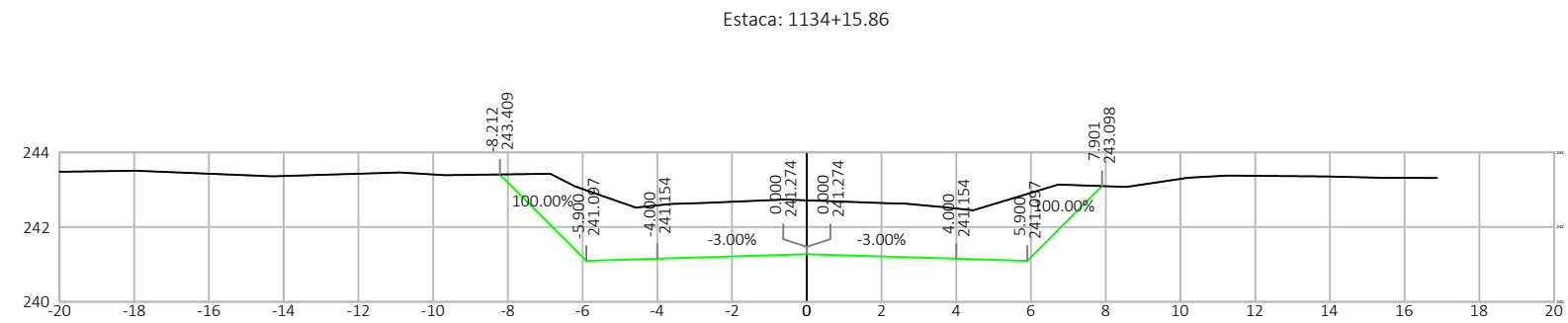


Estaca: 1134+0.00



Nº.	DATA	APROVAÇÃO DO DER / RO	AUTORIA	APPROVAÇÃO	DOCUMENTO	OBSERVAÇÕES:
						<div style="text-align: center;">  <p>CONVEXA</p> <p>PROJETOS E SERVIÇOS DE ENGENHARIA LTDA</p> </div> <div style="text-align: center; margin-top: 10px;">  <p>GOVERNO DE RONDÔNIA DEPARTAMENTO DE ESTRADAS, RODAGENS, INFRAESTRUTURA E SERVIÇOS PÚBLICOS</p> </div>

GOVERNO DO ESTADO DE RONDÔNIA			
DEPARTAMENTO DE ESTRADAS, RODAGENS, INFRAESTRUTURA E SERVIÇOS PÚBLICOS			
REVISÃO, ADEQUAÇÃO E ATUALIZAÇÃO DE PROJETO EXECUTIVO DE ENGENHARIA			
RODovia:	RO-010	SEGMTO:	Estaca 136+0,00 à Estaca 1200+0,00
TRECHO:	Estaca 136+0,00 (Urupá) – Estaca 2284+0,00 Rua Anapá (Mirante da Serra)	EXTENSAO:	21,28 km
		LOTE:	01
TITULO:			FOLHA:
SEÇÕES TRANSVERSAIS DE TERRAPLENAGEM			ST-408
			ESCALA:
			1:200







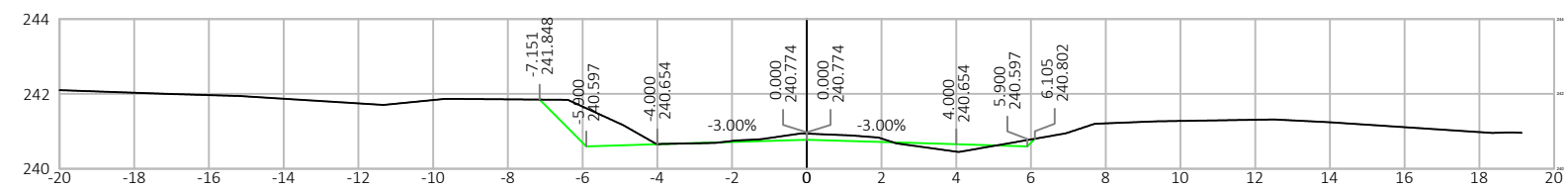
Nº.	DATA	APROVAÇÃO DO DER / RO	AUTORIA	APROVAÇÃO	DOCUMENTO	OBSERVAÇÕES:	 		GOVERNO DO ESTADO DE RONDÔNIA DEPARTAMENTO DE ESTRADAS, RODAGENS, INFRAESTRUTURA E SERVIÇOS PÚBLICOS REVISÃO, ADEQUAÇÃO E ATUALIZAÇÃO DE PROJETO EXECUTIVO DE ENGENHARIA			
								RODOVIA: RO-010	SEGMENTO: Estaca 136+0,00 à Estaca 1200+0,00			
								TRECHO: Estaca 136+0,00 (Urupá) – Estaca 2284+0,00 Rua Amapá (Mirante da Serra)	EXTENSÃO: 21,28 km	LOTE: 01		
								TÍTULO: SEÇÕES TRANSVERSAIS DE TERRAPLENAGEM		FOLHA: ST-409		
										ESCALA: 1:200		

Figure 1: Evolution of the average number of nodes in the network. The graph shows a black line representing the observed data and a green line representing the model fit. The x-axis represents time in days (from -20 to 20), and the y-axis represents the average number of nodes (from 240 to 244). The data shows a slight increase in the number of nodes over time, with a peak around day 0. The model fit closely follows the observed data.

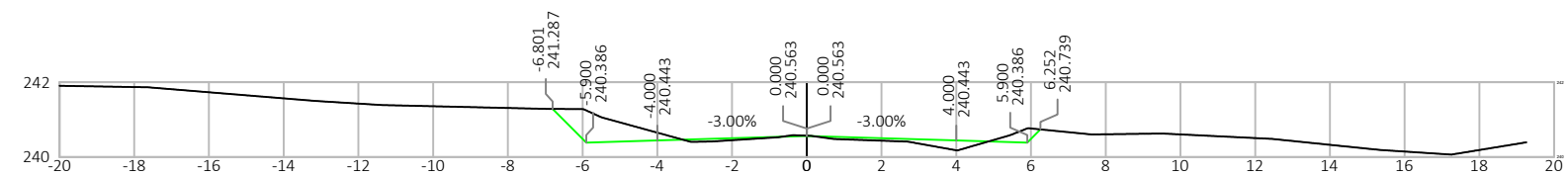
Time (days)	Observed (black line)	Model (green line)
-20	243.0	243.0
-18	243.0	243.0
-16	243.0	243.0
-14	243.0	243.0
-12	243.0	243.0
-10	243.0	243.0
-8	243.0	243.0
-6	243.0	243.0
-4	243.0	243.0
-2	243.0	243.0
0	243.0	243.0
2	243.0	243.0
4	243.0	243.0
6	243.0	243.0
8	243.0	243.0
10	243.0	243.0
12	243.0	243.0
14	243.0	243.0
16	243.0	243.0
18	243.0	243.0
20	243.0	243.0

Nº.	DATA	APROVAÇÃO DO DER / RO	AUTORIA	APROVAÇÃO	DOCUMENTO	OBSERVAÇÕES:	 CONVEXA PROJETOS E SERVIÇOS DE ENGENHARIA LTDA	 GOVERNO DE RONDÔNIA DEPARTAMENTO DE ESTRADAS, RODAGENS, INFRAESTRUTURA E SERVIÇOS PÚBLICOS	<table><tr><th colspan="4">GOVERNO DO ESTADO DE RONDÔNIA</th></tr><tr><th colspan="4">DEPARTAMENTO DE ESTRADAS, RODAGENS, INFRAESTRUTURA E SERVIÇOS PÚBLICOS</th></tr><tr><th colspan="4">REVISÃO, ADEQUAÇÃO E ATUALIZAÇÃO DE PROJETO EXECUTIVO DE ENGENHARIA</th></tr><tr><td>RODOVIA:</td><td>RO-010</td><td>SEGMENTO:</td><td>Estaca 136+0,00 à Estaca 1200+0,00</td></tr><tr><td>TRECHO:</td><td>Estaca 136+0,00 (Urupá) – Estaca 2284+0,00 Rua Ampá (Mirante da Serra)</td><td>EXTENSÃO:</td><td>21,28 km</td></tr><tr><td colspan="2">TÍTULO:</td><td colspan="2">SEÇÕES TRANSVERSAIS DE TERRAPLENAGEM</td></tr><tr><td colspan="2"></td><td>LOTE:</td><td>01</td></tr><tr><td colspan="2"></td><td>FOLHA:</td><td>ST-410</td></tr><tr><td colspan="2"></td><td>ESCALA:</td><td>1:200</td></tr></table>	GOVERNO DO ESTADO DE RONDÔNIA				DEPARTAMENTO DE ESTRADAS, RODAGENS, INFRAESTRUTURA E SERVIÇOS PÚBLICOS				REVISÃO, ADEQUAÇÃO E ATUALIZAÇÃO DE PROJETO EXECUTIVO DE ENGENHARIA				RODOVIA:	RO-010	SEGMENTO:	Estaca 136+0,00 à Estaca 1200+0,00	TRECHO:	Estaca 136+0,00 (Urupá) – Estaca 2284+0,00 Rua Ampá (Mirante da Serra)	EXTENSÃO:	21,28 km	TÍTULO:		SEÇÕES TRANSVERSAIS DE TERRAPLENAGEM				LOTE:	01			FOLHA:	ST-410			ESCALA:	1:200
GOVERNO DO ESTADO DE RONDÔNIA																																													
DEPARTAMENTO DE ESTRADAS, RODAGENS, INFRAESTRUTURA E SERVIÇOS PÚBLICOS																																													
REVISÃO, ADEQUAÇÃO E ATUALIZAÇÃO DE PROJETO EXECUTIVO DE ENGENHARIA																																													
RODOVIA:	RO-010	SEGMENTO:	Estaca 136+0,00 à Estaca 1200+0,00																																										
TRECHO:	Estaca 136+0,00 (Urupá) – Estaca 2284+0,00 Rua Ampá (Mirante da Serra)	EXTENSÃO:	21,28 km																																										
TÍTULO:		SEÇÕES TRANSVERSAIS DE TERRAPLENAGEM																																											
		LOTE:	01																																										
		FOLHA:	ST-410																																										
		ESCALA:	1:200																																										

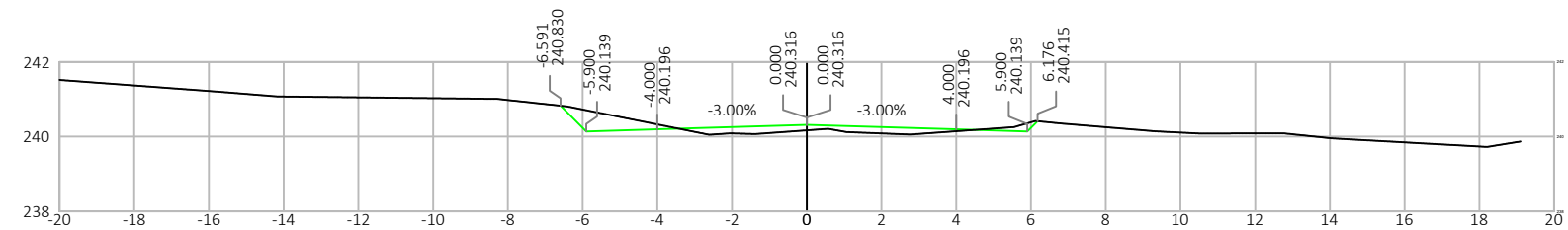
Estaca: 1140+0.00





Estaca: 1141+0.00

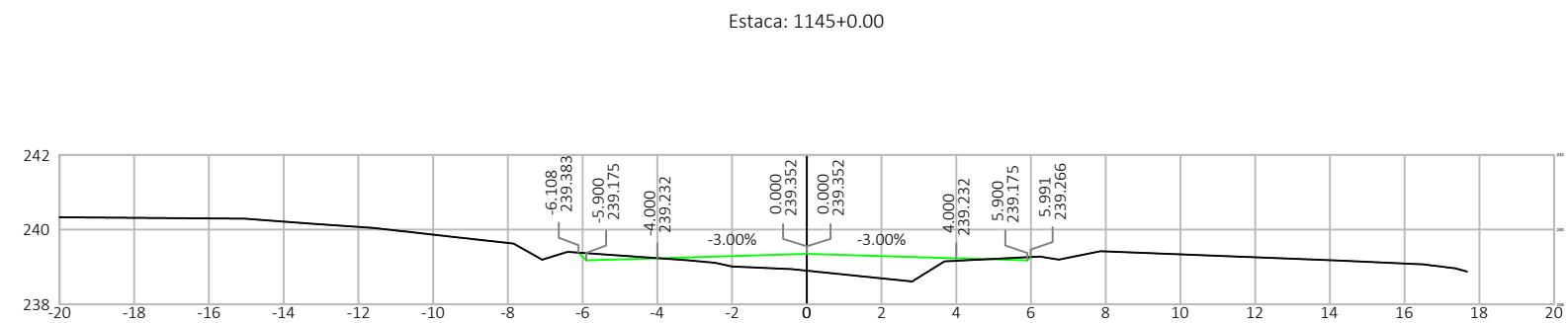
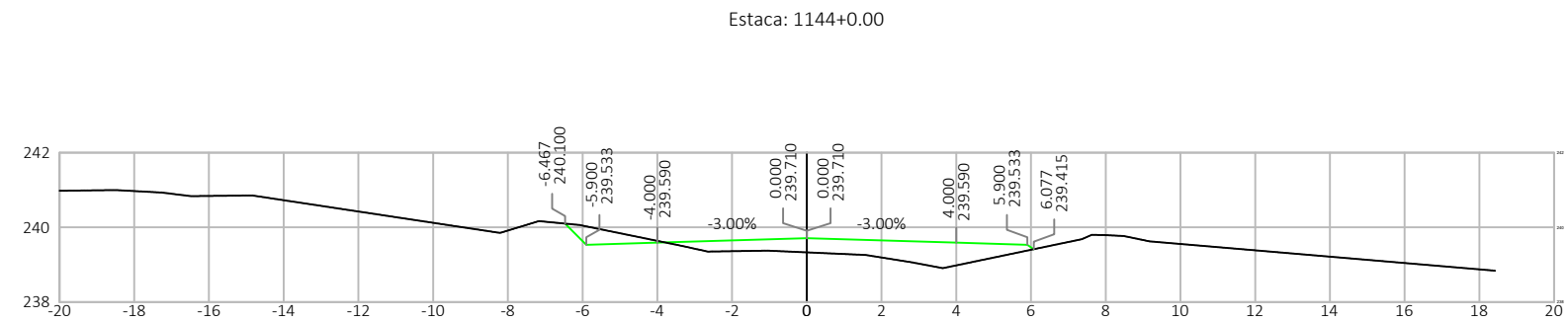
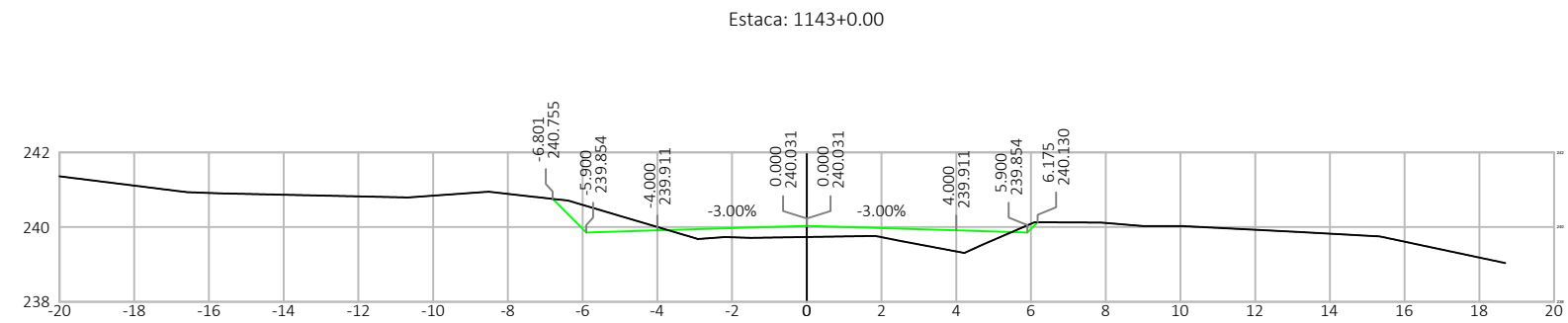


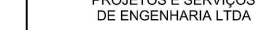
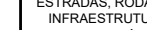
Estaca: 1142+0.00



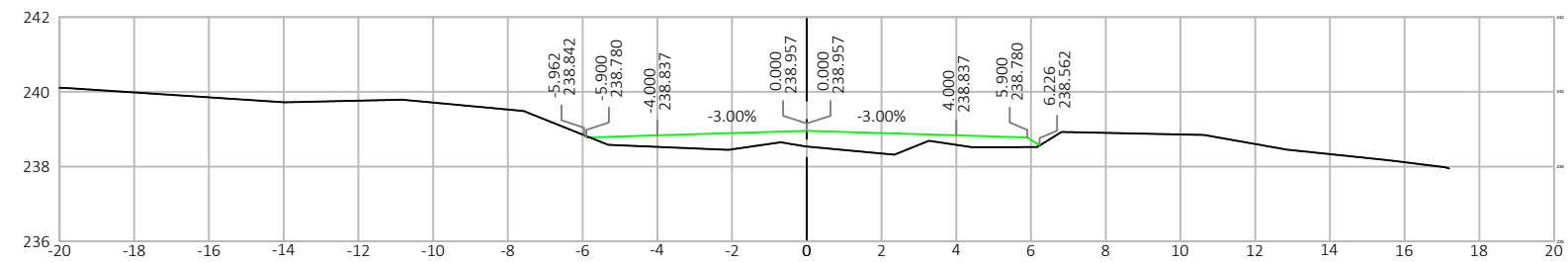
Nº.	DATA	APROVAÇÃO DO DER / RO	AUTORIA	APROVAÇÃO	DOCUMENTO	OBSERVAÇÕES:
						<div><div><p>CONVEXA</p><p>PROJETOS E SERVIÇOS DE ENGENHARIA LTDA</p></div><div><p>GOVERNO DE RONDÔNIA DEPARTAMENTO DE ESTRADAS, RODAGENS, INFRAESTRUTURA E SERVIÇOS PÚBLICOS</p></div></div>

GOVERNO DO ESTADO DE RONDÔNIA			
DEPARTAMENTO DE ESTRADAS, RODAGENS, INFRAESTRUTURA E SERVIÇOS PÚBLICOS			
REVISÃO, ADEQUAÇÃO E ATUALIZAÇÃO DE PROJETO EXECUTIVO DE ENGENHARIA			
RODOVIA:	RO-010	SÉGMETO:	Estaca 136+0,00 à Estaca 1200+0,00
TRECHO:	Estaca 136+0,00 (Urupá) – Estaca 2284+0,00 Rua Amapá (Mirante da Serra)	EXTENSÃO:	21,28 km
TÍTULO:		SEÇÕES TRANSVERSAIS DE TERRAPLENAGEM	
		FOLHA:	ST-411
		ESCALA:	1:200

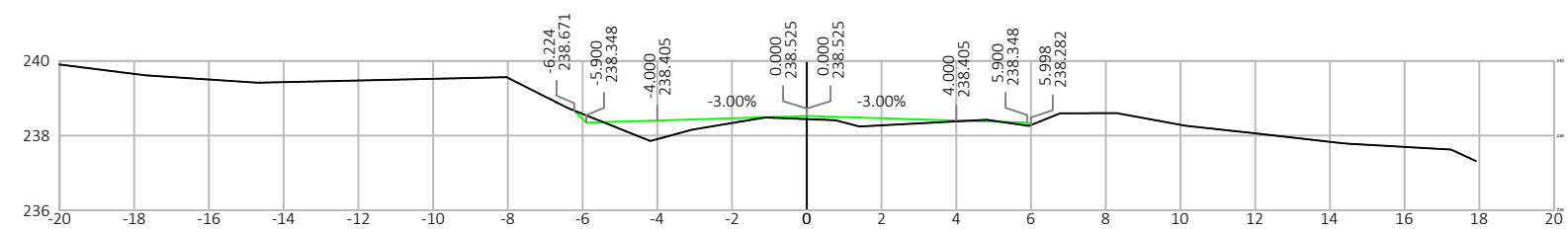


Nº.	DATA	APROVAÇÃO DO DER / RO	AUTORIA	APROVAÇÃO	DOCUMENTO	OBSERVAÇÕES:
						<div style="display: flex; justify-content: space-around; align-items: center;">   <div style="text-align: right;"> <p>GOVERNO DO ESTADO DE RONDÔNIA</p> <p>DEPARTAMENTO DE ESTRADAS, RODAGENS, INFRAESTRUTURA E SERVIÇOS PÚBLICOS</p> <p>REVISÃO, ADEQUAÇÃO E ATUALIZAÇÃO DE PROJETO EXECUTIVO DE ENGENHARIA</p> <p>RODOVIA: RO-010 SEGMENTO: Estaca 136+0,00 à Estaca 1200+0,00</p> <p>TRECHO: Estaca 136+0,00 (Urupá) – Estaca 2284+0,00 Rua Amapá (Mirante da Serra) EXTENSÃO: 21,28 km LOTE: 01</p> <p>TÍTULO: SEÇÕES TRANSVERSAIS DE TERRAPLENAGEM FOLHA: ST-412</p> <p>ESCALA: 1:200</p> </div> </div>

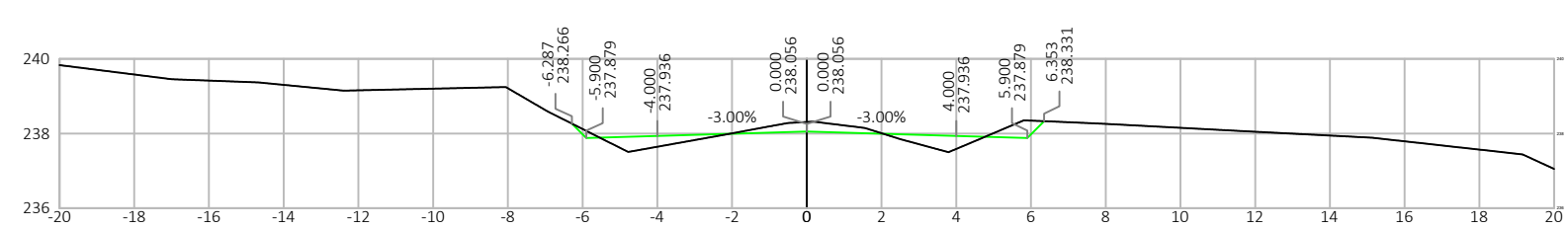
Estaca: 1146+0.00





Estaca: 1147+0.00

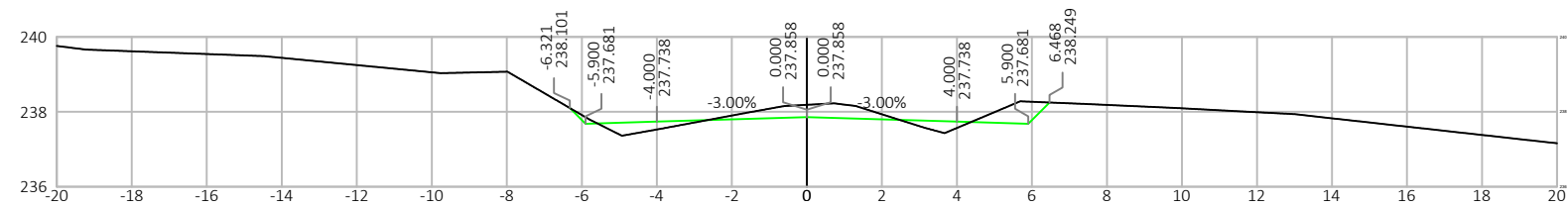


Estaca: 1148+0.00

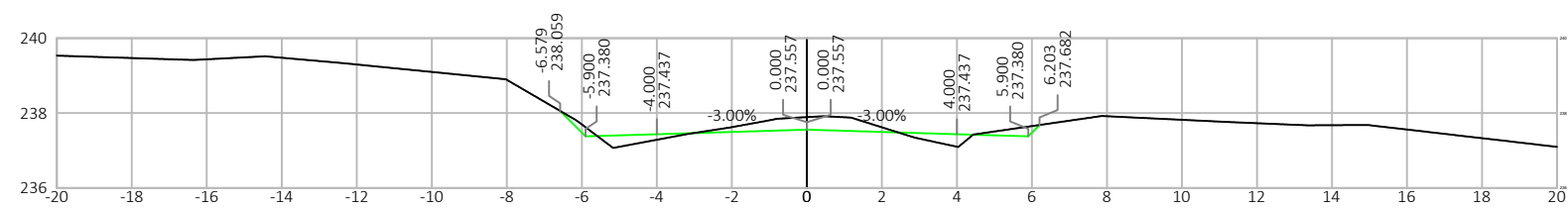


Nº.	DATA	APROVAÇÃO DO DER / RO	AUTORIA	APROVAÇÃO	DOCUMENTO	OBSERVAÇÕES:	 CONVEXA PROJETOS E SERVIÇOS DE ENGENHARIA LTDA	 GOVERNO DE RONDÔNIA DEPARTAMENTO DE ESTRADAS, RODAGENS, INFRAESTRUTURA E SERVIÇOS PÚBLICOS	GOVERNO DO ESTADO DE RONDÔNIA						
									DEPARTAMENTO DE ESTRADAS, RODAGENS, INFRAESTRUTURA E SERVIÇOS PÚBLICOS						
									REVISÃO, ADEQUAÇÃO E ATUALIZAÇÃO DE PROJETO EXECUTIVO DE ENGENHARIA						
									RODOVIA:	RO-010	SEGMENTO:	Estaca 136+0,00 à Estaca 1200+0,00			
									TRECHO:	Estaca 136+0,00 (Urupá) – Estaca 2284+0,00 Rua Amapá (Mirante da Serra)		EXTENSÃO:	21,28 km	LOTE:	01
									TÍTULO:	SEÇÕES TRANSVERSAIS DE TERRAPLENAGEM				FOLHA:	ST-413
											ESCALA:	1:200			

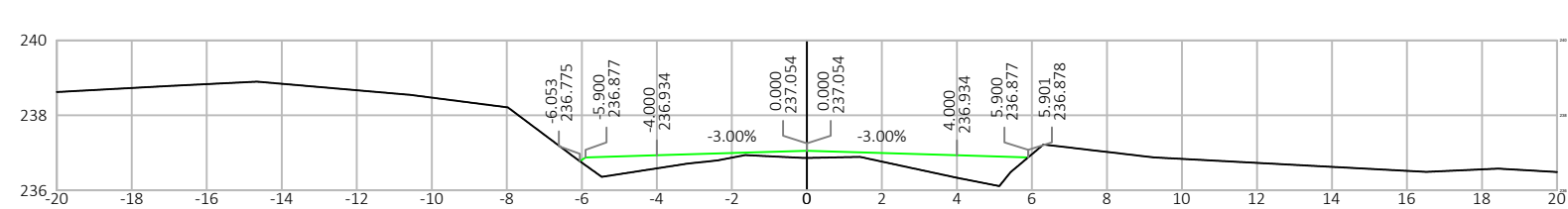
Estaca: 1148+8.00





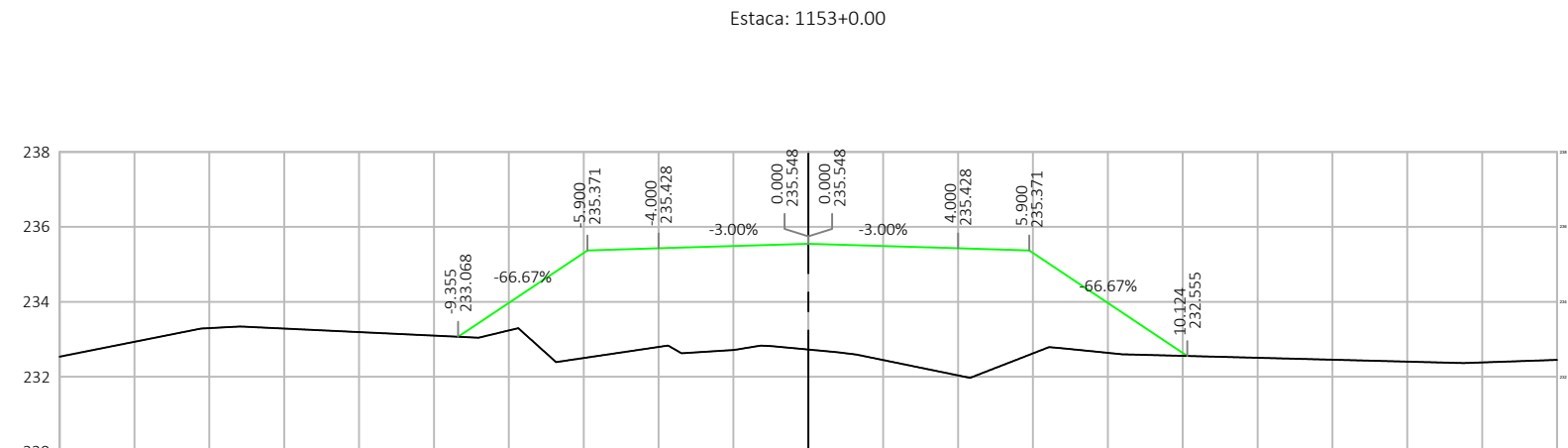
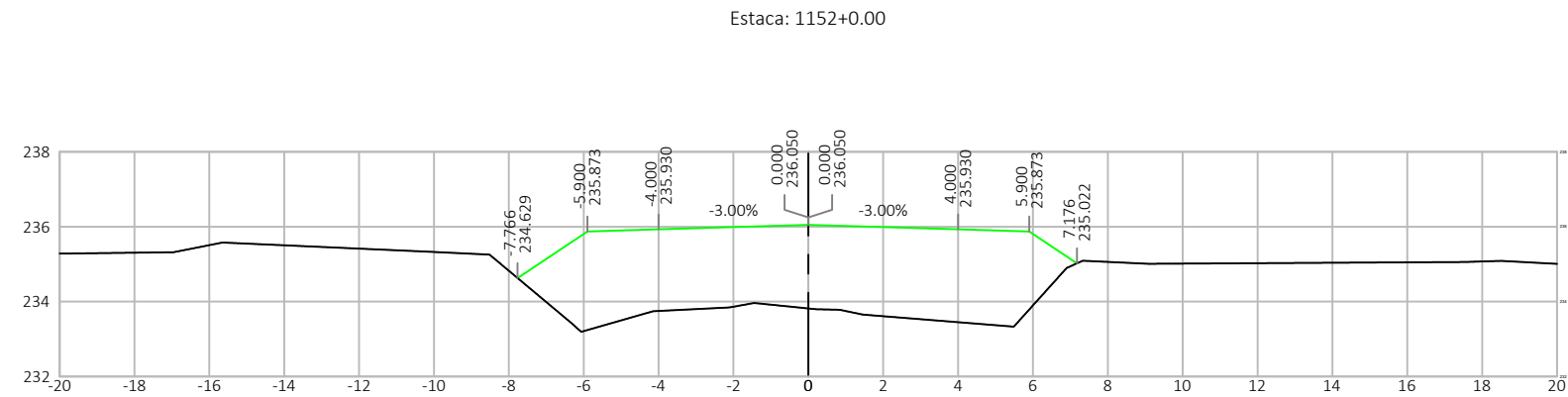
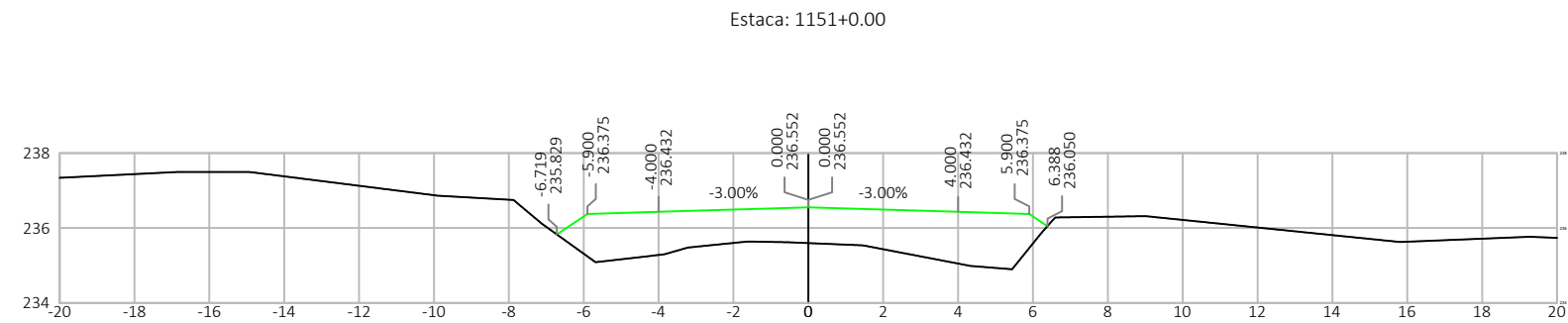
Estaca: 1149+0.00





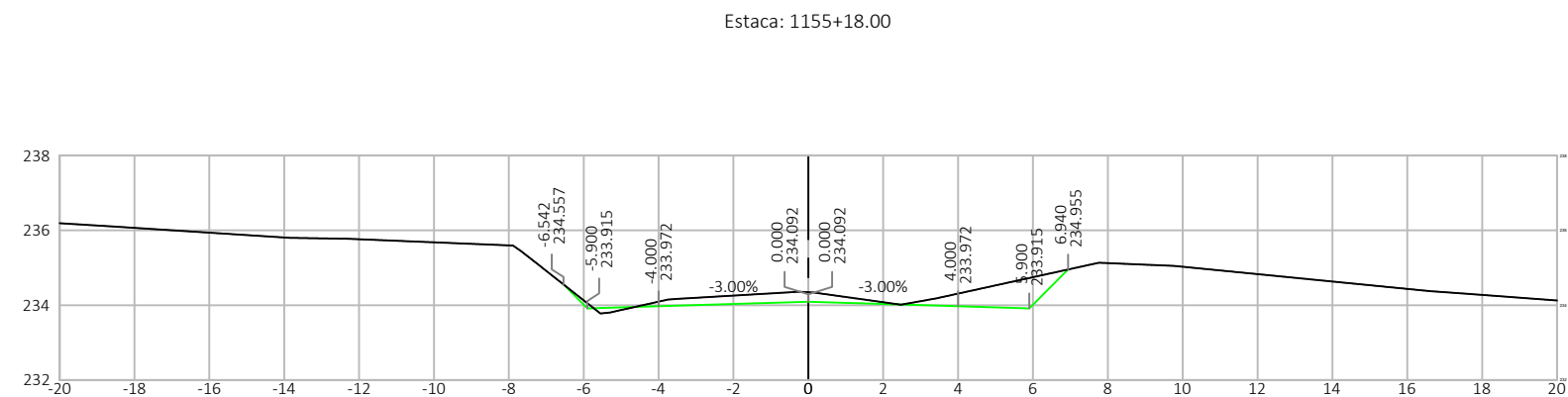
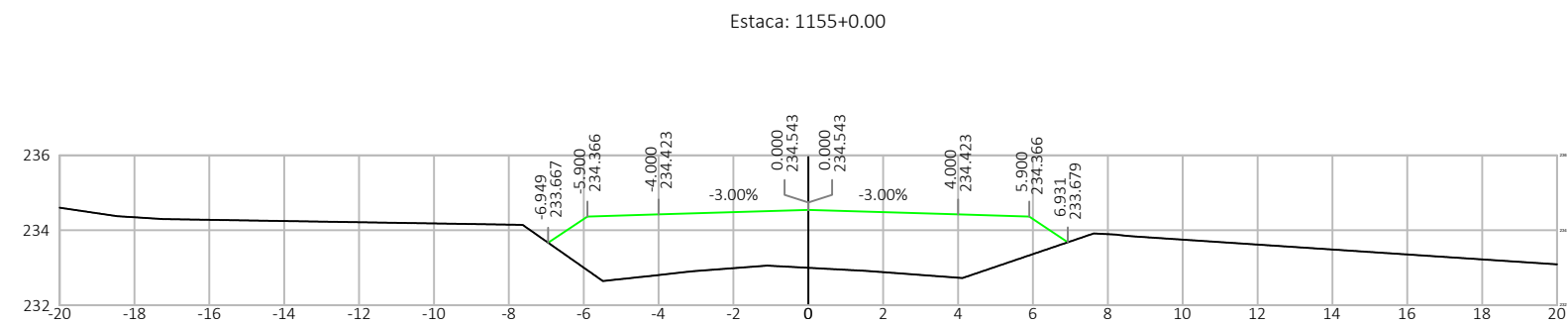
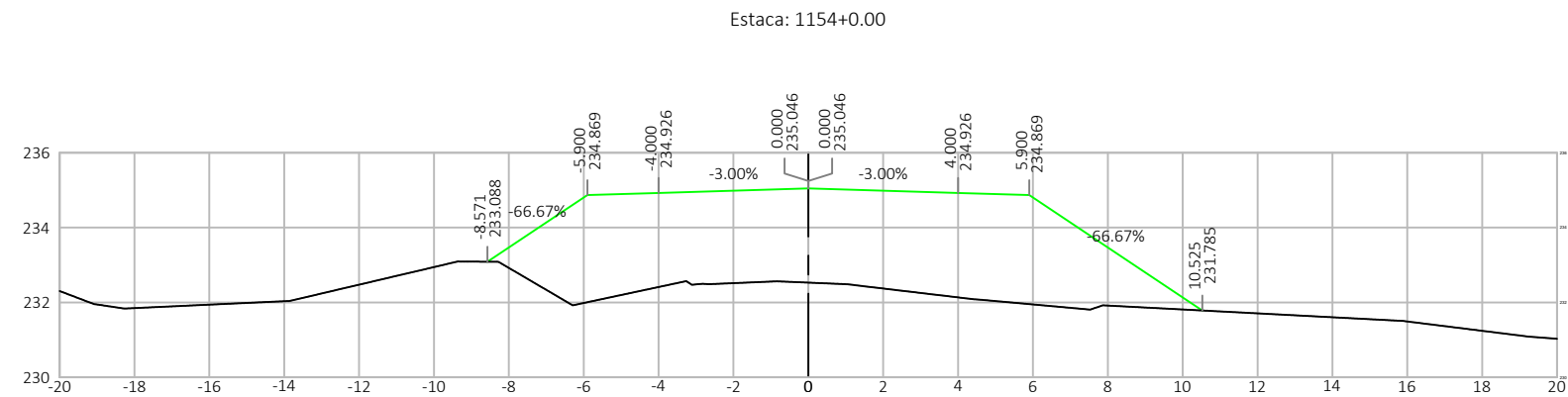
Estaca: 1150+0.00





Nº.	DATA	APROVAÇÃO DO DER / RO	AUTORIA	APROVAÇÃO	DOCUMENTO	OBSERVAÇÕES:	 CONVEXA PROJETOS E SERVIÇOS DE ENGENHARIA LTDA	 GOVERNO DE RONDÔNIA DEPARTAMENTO DE ESTRADAS, RODAGENS, INFRAESTRUTURA E SERVIÇOS PÚBLICOS	GOVERNO DO ESTADO DE RONDÔNIA						
DEPARTAMENTO DE ESTRADAS, RODAGENS, INFRAESTRUTURA E SERVIÇOS PÚBLICOS															
REVISÃO, ADEQUAÇÃO E ATUALIZAÇÃO DE PROJETO EXECUTIVO DE ENGENHARIA															
RODOVIA:		RO-010		SEGMENTO:					Estaca 136+0,00 à Estaca 1200+0,00						
TRECHO:		Estaca 136+0,00 (Urupá) – Estaca 2284+0,00 Rua Amapá (Mirante da Serra)							EXTENSÃO:		21,28 km	LOTE:	01		
TÍTULO:									SEÇÕES TRANSVERSAIS DE TERRAPLENAGEM		FOLHA:	ST-414			
											ESCALA:	1:200			

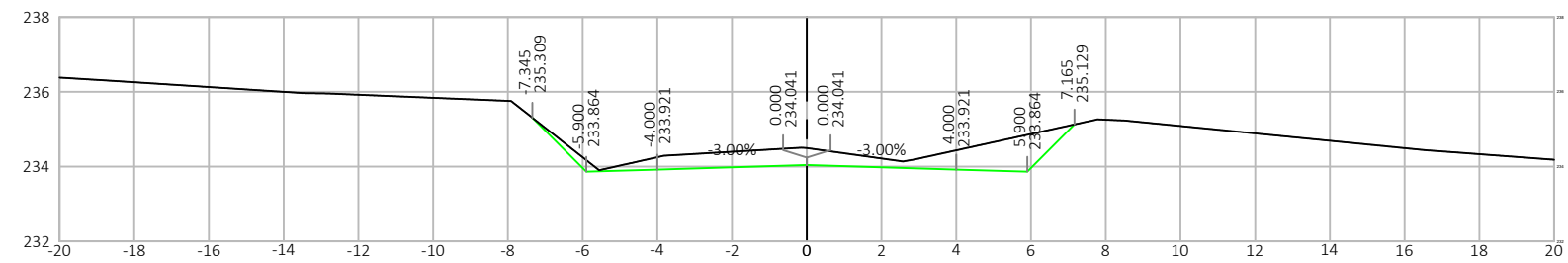


Nº.	DATA	APROVAÇÃO DO DER / RO	AUTORIA	APROVAÇÃO	DOCUMENTO	OBSERVAÇÕES:																																				
						<div><div><p>CONVEXA</p><p>PROJETOS E SERVIÇOS DE ENGENHARIA LTDA</p></div><div><p>GOVERNO DE RONDÔNIA DEPARTAMENTO DE ESTRADAS, RODAGENS, INFRAESTRUTURA E SERVIÇOS PÚBLICOS</p></div><div><table><tr><th colspan="4">GOVERNO DO ESTADO DE RONDÔNIA</th></tr><tr><th colspan="4">DEPARTAMENTO DE ESTRADAS, RODAGENS, INFRAESTRUTURA E SERVIÇOS PÚBLICOS</th></tr><tr><th colspan="4">REVISÃO, ADEQUAÇÃO E ATUALIZAÇÃO DE PROJETO EXECUTIVO DE ENGENHARIA</th></tr><tr><td>RODOVIA:</td><td>RO-010</td><td>SEGMENTO:</td><td>Estaca 136+0,00 à Estaca 1200+0,00</td></tr><tr><td>TRECHO:</td><td>Estaca 136+0,00 (Urupá) – Estaca 2284+0,00 Rua Amapá (Mirante da Serra)</td><td>EXTENSÃO:</td><td>21,28 km</td></tr><tr><td colspan="2">TÍTULO:</td><td colspan="2">SEÇÕES TRANSVERSAIS DE TERRAPLENAGEM</td></tr><tr><td colspan="2"></td><td>LOTE:</td><td>01</td></tr><tr><td colspan="2"></td><td>FOLHA:</td><td>ST-415</td></tr><tr><td colspan="2"></td><td>ESCALA:</td><td>1:200</td></tr></table></div></div>	GOVERNO DO ESTADO DE RONDÔNIA				DEPARTAMENTO DE ESTRADAS, RODAGENS, INFRAESTRUTURA E SERVIÇOS PÚBLICOS				REVISÃO, ADEQUAÇÃO E ATUALIZAÇÃO DE PROJETO EXECUTIVO DE ENGENHARIA				RODOVIA:	RO-010	SEGMENTO:	Estaca 136+0,00 à Estaca 1200+0,00	TRECHO:	Estaca 136+0,00 (Urupá) – Estaca 2284+0,00 Rua Amapá (Mirante da Serra)	EXTENSÃO:	21,28 km	TÍTULO:		SEÇÕES TRANSVERSAIS DE TERRAPLENAGEM				LOTE:	01			FOLHA:	ST-415			ESCALA:	1:200
GOVERNO DO ESTADO DE RONDÔNIA																																										
DEPARTAMENTO DE ESTRADAS, RODAGENS, INFRAESTRUTURA E SERVIÇOS PÚBLICOS																																										
REVISÃO, ADEQUAÇÃO E ATUALIZAÇÃO DE PROJETO EXECUTIVO DE ENGENHARIA																																										
RODOVIA:	RO-010	SEGMENTO:	Estaca 136+0,00 à Estaca 1200+0,00																																							
TRECHO:	Estaca 136+0,00 (Urupá) – Estaca 2284+0,00 Rua Amapá (Mirante da Serra)	EXTENSÃO:	21,28 km																																							
TÍTULO:		SEÇÕES TRANSVERSAIS DE TERRAPLENAGEM																																								
		LOTE:	01																																							
		FOLHA:	ST-415																																							
		ESCALA:	1:200																																							

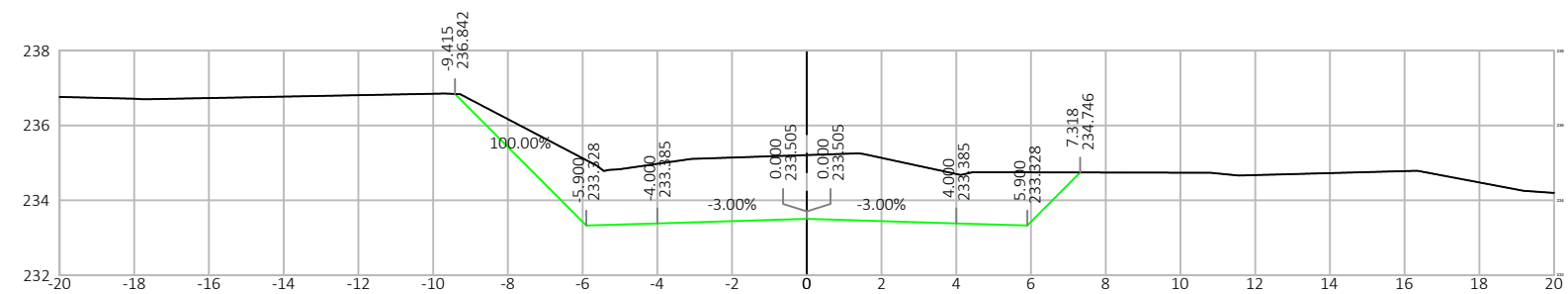


Nº.	DATA	APROVAÇÃO DO DER / RO	AUTORIA	APROVAÇÃO	DOCUMENTO	OBSERVAÇÕES:	<div> PROJETOS E SERVIÇOS DE ENGENHARIA LTDA</div> <div> GOVERNO DE RONDÔNIA DEPARTAMENTO DE ESTRADAS, RODAGENS, INFRAESTRUTURA E SERVIÇOS PÚBLICOS</div>	GOVERNO DO ESTADO DE RONDÔNIA						
								DEPARTAMENTO DE ESTRADAS, RODAGENS, INFRAESTRUTURA E SERVIÇOS PÚBLICOS						
								REVISÃO, ADEQUAÇÃO E ATUALIZAÇÃO DE PROJETO EXECUTIVO DE ENGENHARIA						
								RODOVIA:	RO-010	SEGMENTO:	Estaca 136+0,00 à Estaca 1200+0,00			
								TRECHO:	Estaca 136+0,00 (Urupá) – Estaca 2284+0,00 Rua Amapá (Mirante da Serra)		EXTENSÃO:	21,28 km	LOTE:	01
								TÍTULO:	SEÇÕES TRANSVERSAIS DE TERRAPLENAGEM				FOLHA:	ST-416

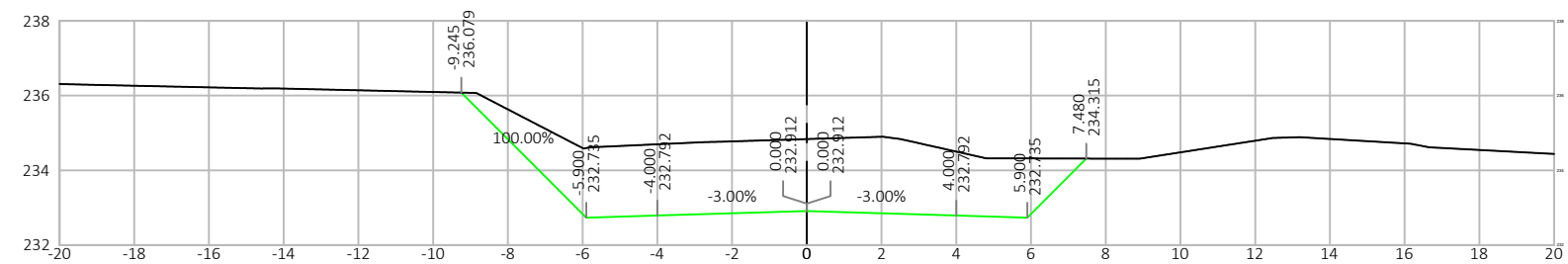
Estaca: 1156+0.00





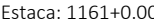
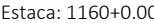
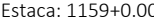
Estaca: 1157+0.00





Estaca: 1158+0.00

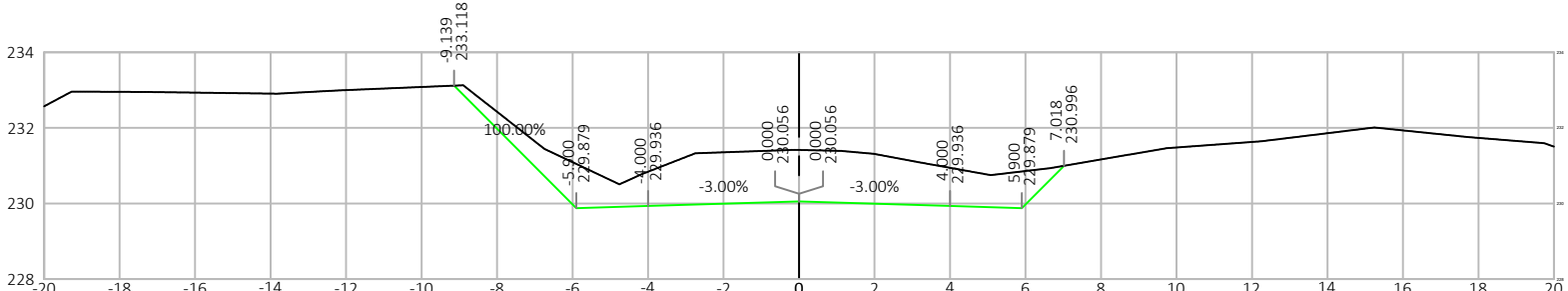


Nº.	DATA	APROVAÇÃO DO DER / RO	AUTORIA	APROVAÇÃO	DOCUMENTO	OBSERVAÇÕES:	 CONVEXA PROJETOS E SERVIÇOS DE ENGENHARIA LTDA	 GOVERNO DE RONDÔNIA DEPARTAMENTO DE ESTRADAS, RODAGENS, INFRAESTRUTURA E SERVIÇOS PÚBLICOS	GOVERNO DO ESTADO DE RONDÔNIA						
									DEPARTAMENTO DE ESTRADAS, RODAGENS, INFRAESTRUTURA E SERVIÇOS PÚBLICOS						
									REVISÃO, ADEQUAÇÃO E ATUALIZAÇÃO DE PROJETO EXECUTIVO DE ENGENHARIA						
									RODovia:	RO-010	Segmento:	Estaca 136+0,00 à Estaca 1200+0,00			
									Trecho:	Estaca 136+0,00 (Urupá) – Estaca 2284+0,00 Rua Ampá (Mirante da Serra)		Extensão:	21,28 km	Lote:	01
									Título:	SEÇÕES TRANSVERSAIS DE TERRAPLENAGEM				Folha:	ST-417
												Escala:	1:200		

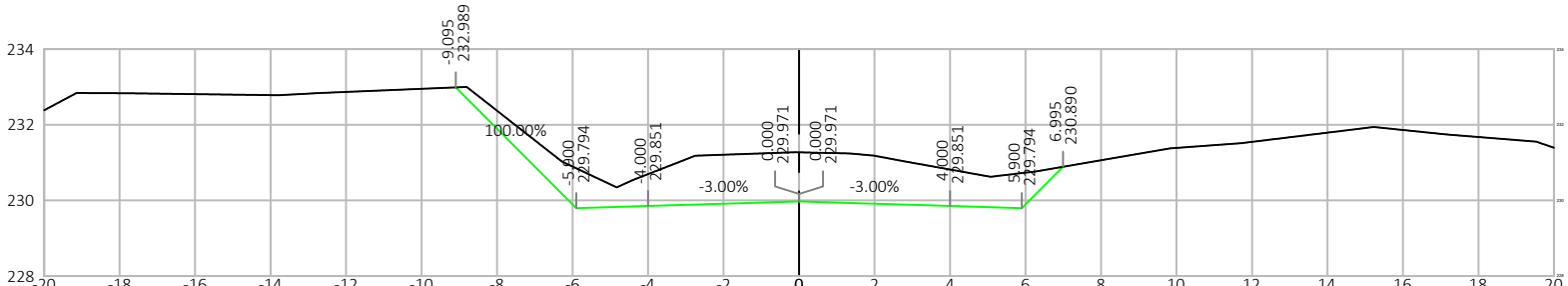


Nº.	DATA	APROVAÇÃO DO DER / RO	AUTORIA	APROVAÇÃO	DOCUMENTO	OBSERVAÇÕES:
						<div style="display: flex; justify-content: space-around; align-items: center;">   <div style="text-align: right;"> <p>GOVERNO DO ESTADO DE RONDÔNIA</p> <p>DEPARTAMENTO DE ESTRADAS, RODAGENS, INFRAESTRUTURA E SERVIÇOS PÚBLICOS</p> <p>REVISÃO, ADEQUAÇÃO E ATUALIZAÇÃO DE PROJETO EXECUTIVO DE ENGENHARIA</p> <p>RODOVIA: RO-010 SEGMENTO: Estaca 136+0,00 à Estaca 1200+0,00</p> <p>TRECHO: Estaca 136+0,00 (Urupá) – Estaca 2284+0,00 Rua Amapá (Mirante da Serra) EXTENSÃO: 21,28 km LOTE: 01</p> <p>TÍTULO: SEÇÕES TRANSVERSAIS DE TERRAPLENAGEM FOLHA: ST-418</p> <p>ESCALA: 1:200</p> </div> </div>

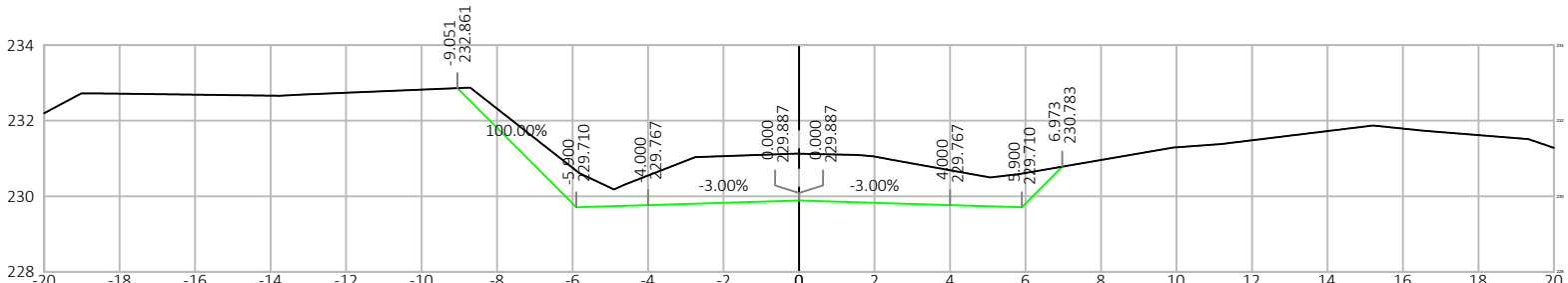
Estaca: 1161+18.00





Estaca: 1162+0.00

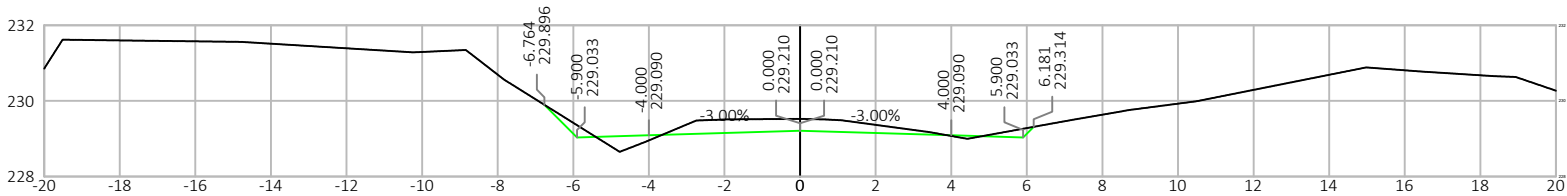


Estaca: 1162+2.00

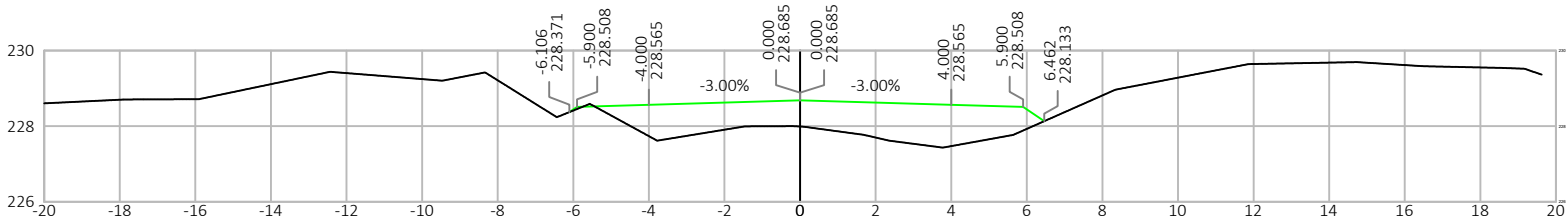


Nº.	DATA	APROVAÇÃO DO DER / RO	AUTORIA	APROVAÇÃO	DOCUMENTO	OBSERVAÇÕES:	 CONVEXA PROJETOS E SERVIÇOS DE ENGENHARIA LTDA	 GOVERNO DE RONDÔNIA DEPARTAMENTO DE ESTRADAS, RODAGENS, INFRAESTRUTURA E SERVIÇOS PÚBLICOS	GOVERNO DO ESTADO DE RONDÔNIA						
									DEPARTAMENTO DE ESTRADAS, RODAGENS, INFRAESTRUTURA E SERVIÇOS PÚBLICOS						
									REVISÃO, ADEQUAÇÃO E ATUALIZAÇÃO DE PROJETO EXECUTIVO DE ENGENHARIA						
									RODovia:	RO-010	SEGMENTO:	Estaca 136+0,00 à Estaca 1200+0,00			
									TRECHO:	Estaca 136+0,00 (Urupá) – Estaca 2284+0,00 Rua Amapá (Mirante da Serra)		EXTENSÃO:	21,28 km	LOTE:	01
									TÍTULO:	SEÇÕES TRANSVERSAIS DE TERRAPLENAGEM				FOLHA:	ST-419

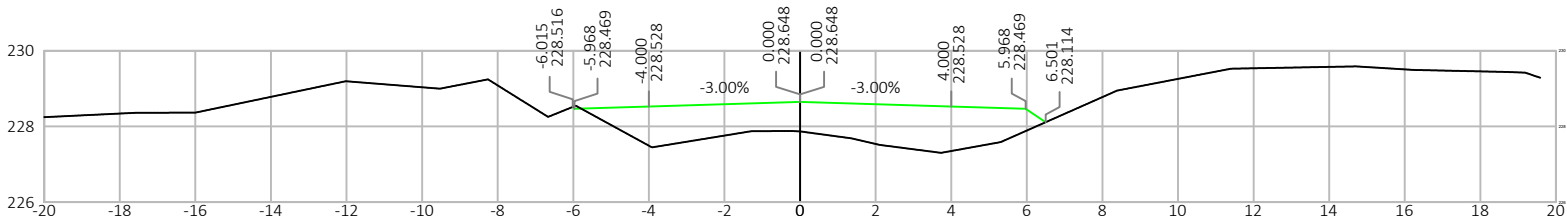
Estaca: 1163+0.00





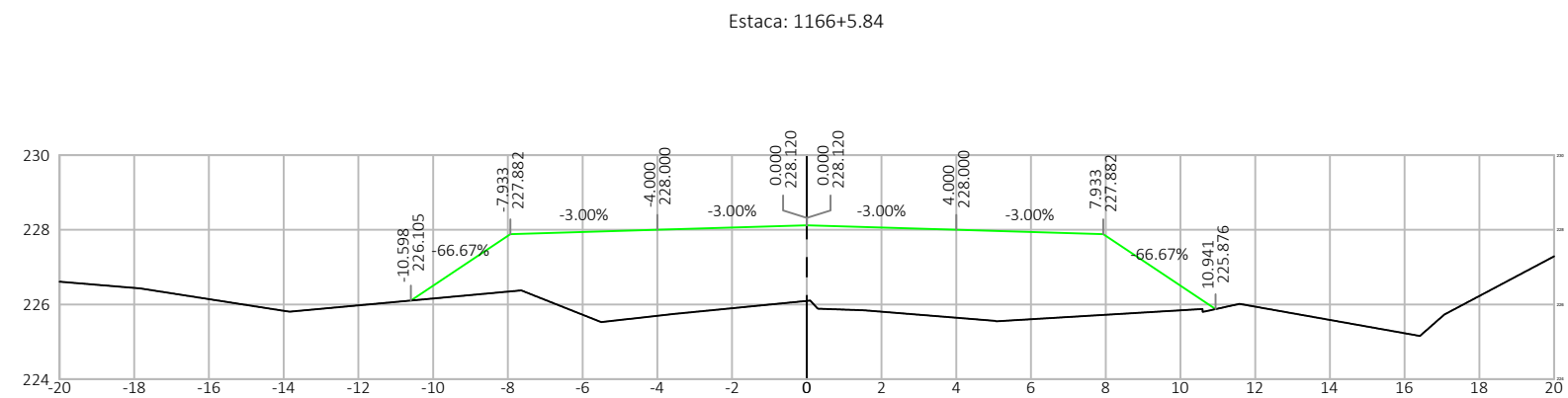
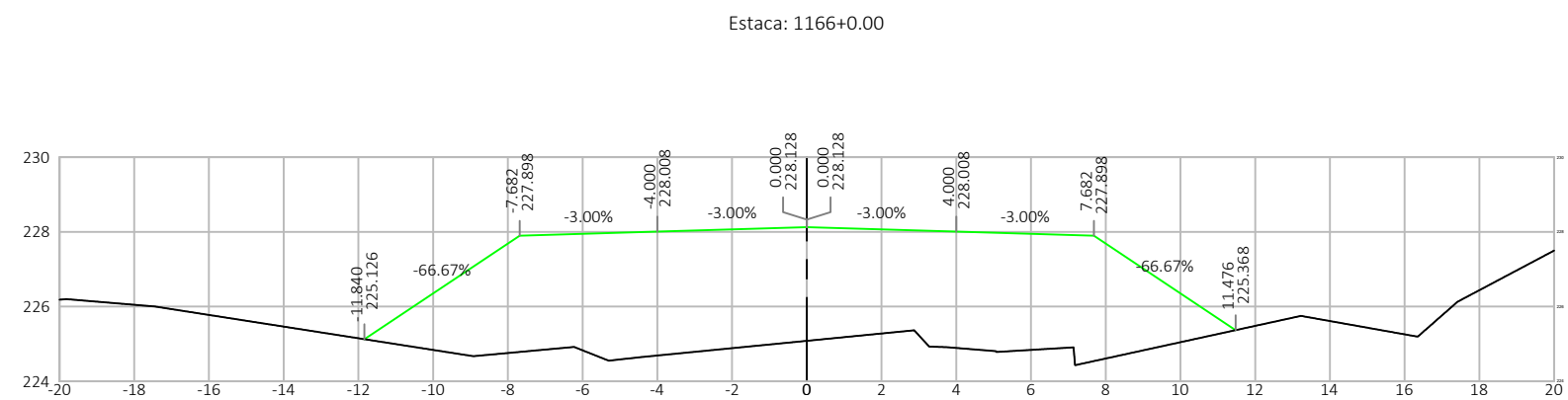
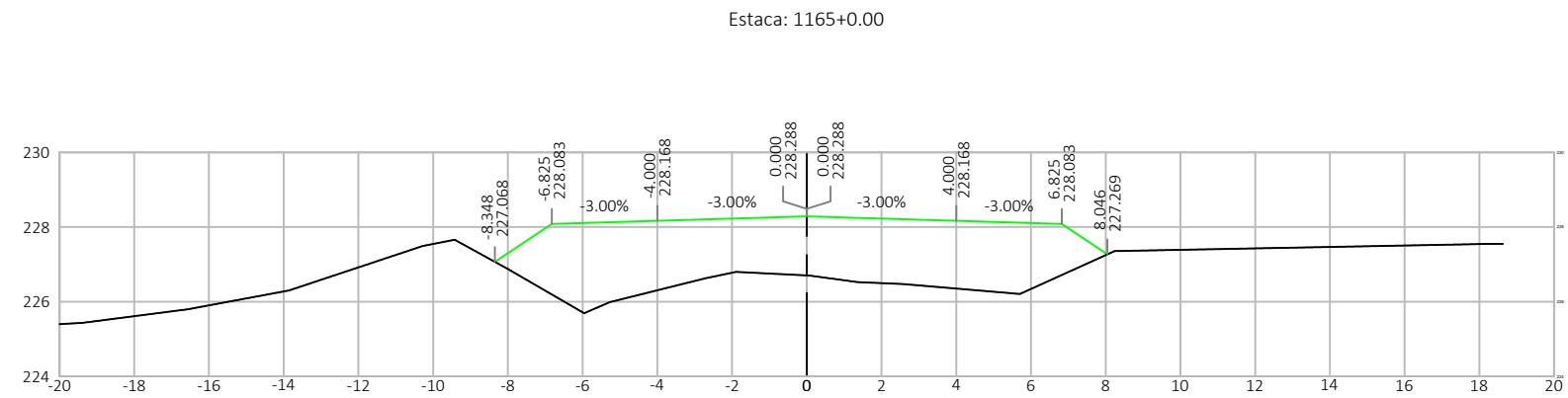
Estaca: 1163+18.42





Estaca: 1164+0.00

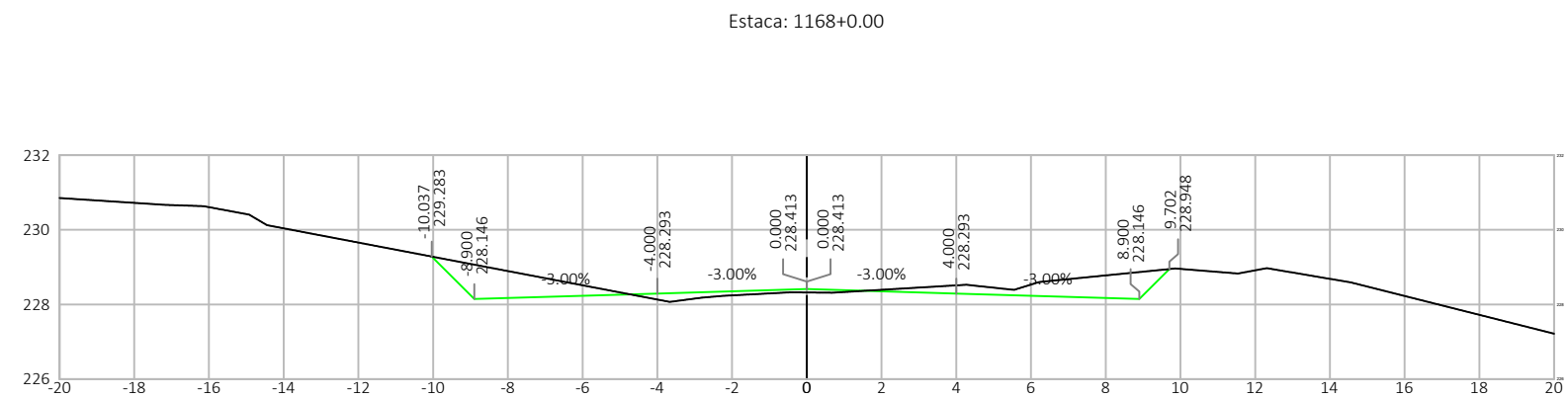
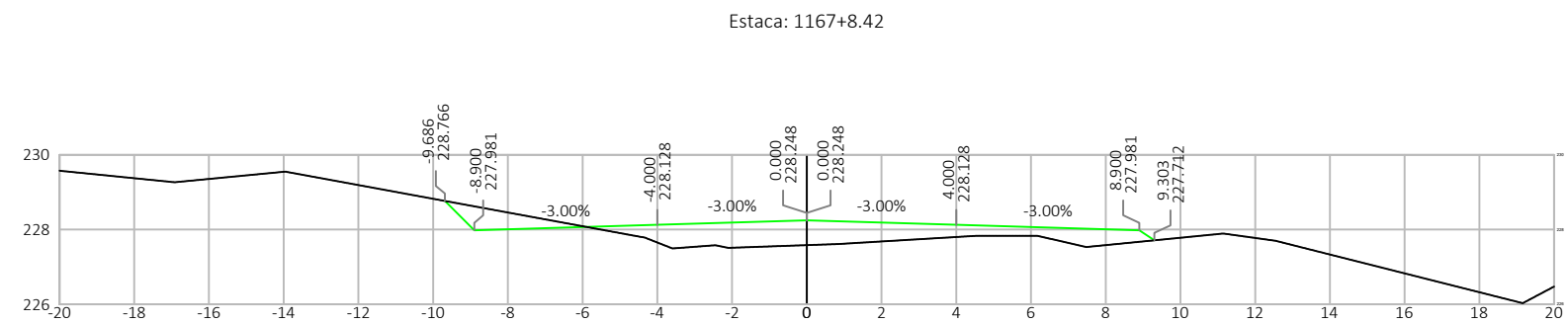
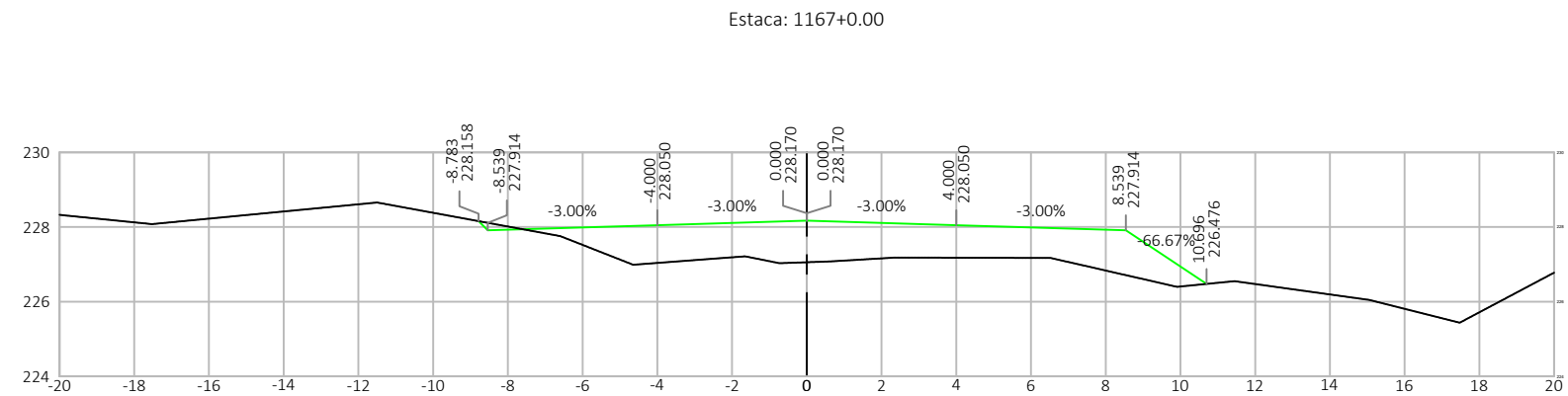




Nº.	DATA	APROVAÇÃO DO DER / RO	AUTORIA	APROVAÇÃO	DOCUMENTO	OBSERVAÇÕES:	 CONVEXA PROJETOS E SERVIÇOS DE ENGENHARIA LTDA	 GOVERNO DE RONDÔNIA DEPARTAMENTO DE ESTRADAS, RODAGENS, INFRAESTRUTURA E SERVIÇOS PÚBLICOS	GOVERNO DO ESTADO DE RONDÔNIA				
DEPARTAMENTO DE ESTRADAS, RODAGENS, INFRAESTRUTURA E SERVIÇOS PÚBLICOS													
REVISÃO, ADEQUAÇÃO E ATUALIZAÇÃO DE PROJETO EXECUTIVO DE ENGENHARIA													
RODOVIA:		RO-010		SEGMENTO:					Estaca 136+0,00 à Estaca 1200+0,00				
TRECHO:		Estaca 136+0,00 (Urupá) – Estaca 2284+0,00 Rua Amapá (Mirante da Serra)							EXTENSÃO:		21,28 km	LOTE:	01
TÍTULO:		SEÇÕES TRANSVERSAIS DE TERRAPLENAGEM							FOLHA:		ST-420		
									ESCALA:		1:200		



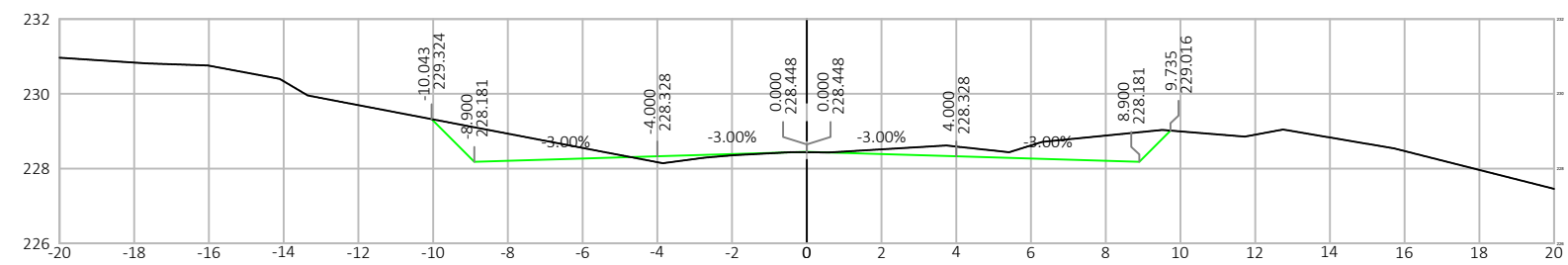
Nº.	DATA	APROVAÇÃO DO DER / RO	AUTORIA	APROVAÇÃO	DOCUMENTO	OBSERVAÇÕES:
						<div style="text-align: center;">  <p>CONVEXA</p> <p>PROJETOS E SERVIÇOS DE ENGENHARIA LTDA</p> </div> <div style="text-align: center;">  <p>GOVERNO DE RONDÔNIA DEPARTAMENTO DE ESTRADAS, RODAGENS, INFRAESTRUTURA E SERVIÇOS PÚBLICOS</p> </div>

GOVERNO DO ESTADO DE RONDÔNIA			
DEPARTAMENTO DE ESTRADAS, RODAGENS, INFRAESTRUTURA E SERVIÇOS PÚBLICOS			
REVISÃO, ADEQUAÇÃO E ATUALIZAÇÃO DE PROJETO EXECUTIVO DE ENGENHARIA			
RODovia:	RO-010	SEGMENTO:	Estaca 136+0,00 à Estaca 1200+0,00
TRECHO:	Estaca 136+0,00 (Urupá) – Estaca 2284+0,00 Rua Amapá (Mirante da Serra)	EXTENSÃO:	21,28 km
		LOTE:	01
TÍTULO:		SEÇÕES TRANSVERSAIS DE TERRAPLENAGEM	
		FOLHA:	ST-421
		ESCALA:	1:200

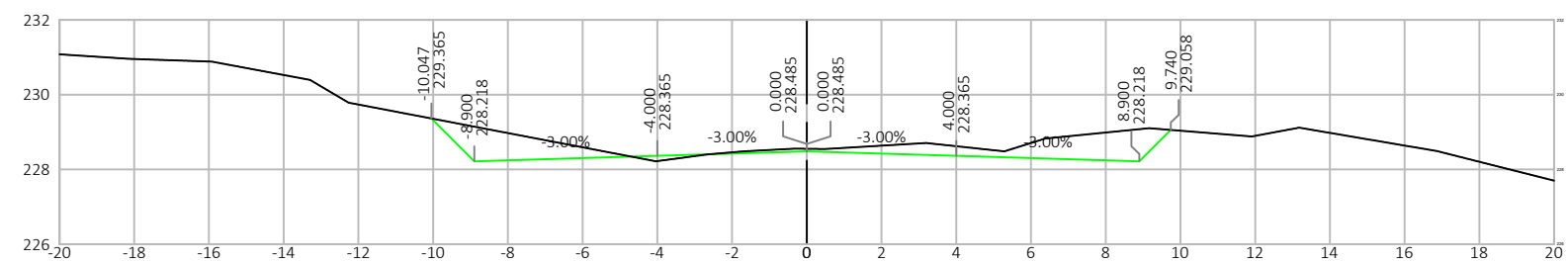


Nº.	DATA	APROVAÇÃO DO DER / RO	AUTORIA	APROVAÇÃO	DOCUMENTO	OBSERVAÇÕES:	 PROJETOS E SERVIÇOS DE ENGENHARIA LTDA	 GOVERNO DE RONDÔNIA DEPARTAMENTO DE ESTRADAS, RODAGENS, INFRAESTRUTURA E SERVIÇOS PÚBLICOS	GOVERNO DO ESTADO DE RONDÔNIA						
									DEPARTAMENTO DE ESTRADAS, RODAGENS, INFRAESTRUTURA E SERVIÇOS PÚBLICOS						
									REVISÃO, ADEQUAÇÃO E ATUALIZAÇÃO DE PROJETO EXECUTIVO DE ENGENHARIA						
									RODOVIA:	RO-010	SEGMENTO:	Estaca 136+0,00 à Estaca 1200+0,00			
									TRECHO:	Estaca 136+0,00 (Urupá) – Estaca 2284+0,00 Rua Amapá (Mirante da Serra)		EXTENSÃO:	21,28 km	LOTE:	01
									TÍTULO:	SEÇÕES TRANSVERSAIS DE TERRAPLENAGEM			FOLHA:	ST-422	ESCALA:

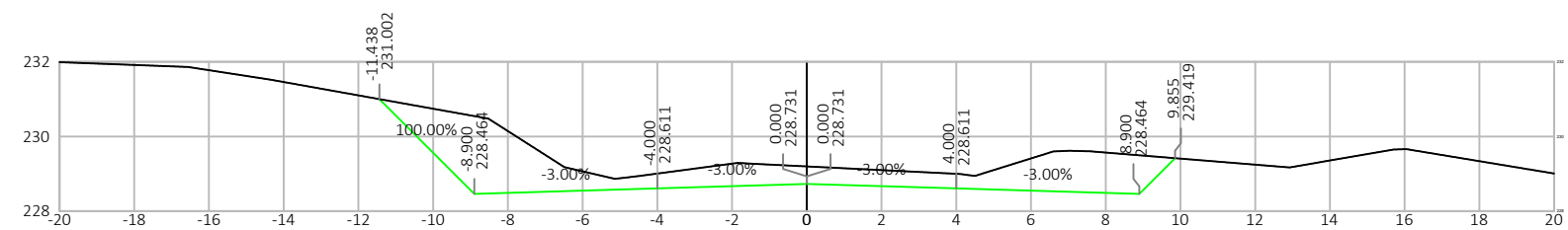
Estaca: 1168+2.00





Estaca: 1168+4.00

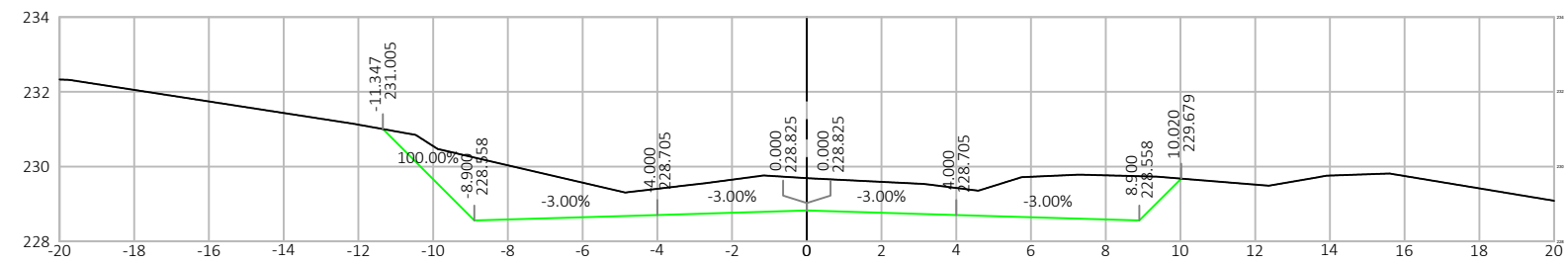


Estaca: 1169+0.00

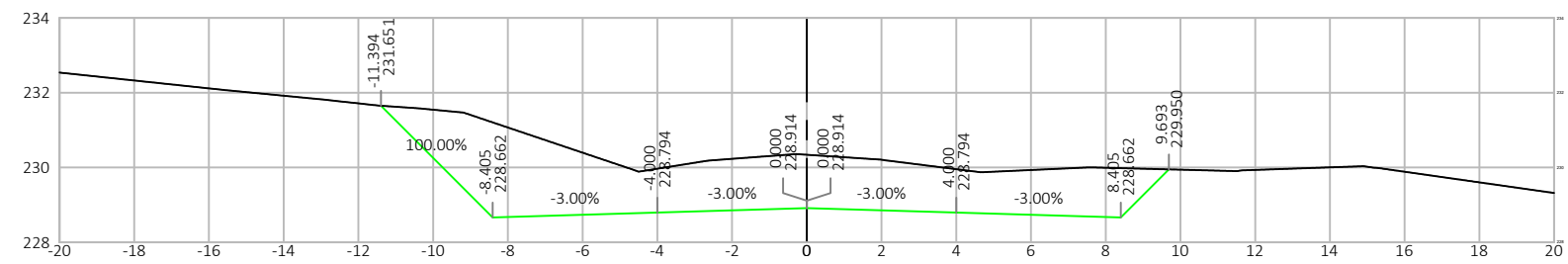


Nº.	DATA	APROVAÇÃO DO DER / RO	AUTORIA	APROVAÇÃO	DOCUMENTO	OBSERVAÇÕES:	 PROJETOS E SERVIÇOS DE ENGENHARIA LTDA	 GOVERNO DE RONDÔNIA DEPARTAMENTO DE ESTRADAS, RODAGENS, INFRAESTRUTURA E SERVIÇOS PÚBLICOS	GOVERNO DO ESTADO DE RONDÔNIA			
									DEPARTAMENTO DE ESTRADAS, RODAGENS, INFRAESTRUTURA E SERVIÇOS PÚBLICOS			
									REVISÃO, ADEQUAÇÃO E ATUALIZAÇÃO DE PROJETO EXECUTIVO DE ENGENHARIA			
									RODOVIA: RO-010		SEGMENTO: Estaca 136+0,00 à Estaca 1200+0,00	
									TRECHO: Estaca 136+0,00 (Urupá) – Estaca 2284+0,00 Rua Amapá (Mirante da Serra)		EXTENSÃO: 21,28 km	LOTE: 01
									TÍTULO: SEÇÕES TRANSVERSAIS DE TERRAPLENAGEM		FOLHA: ST-423	ESCALA: 1:200

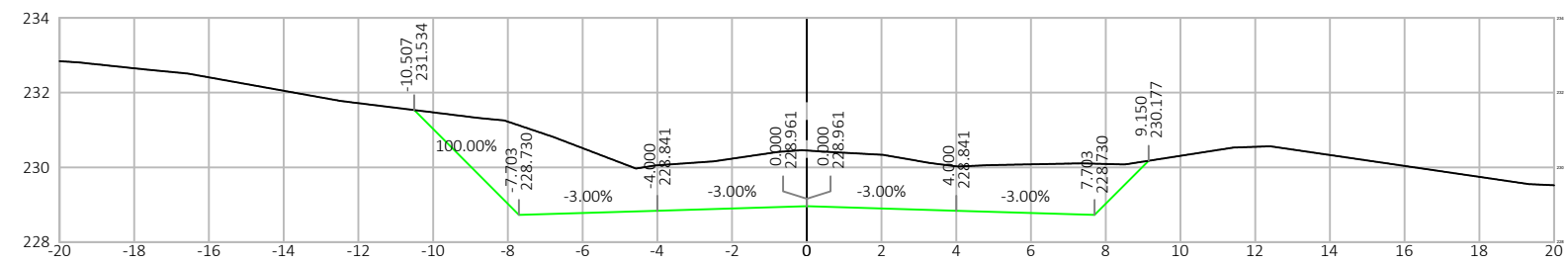
Estaca: 1169+8.45





Estaca: 1170+0.00

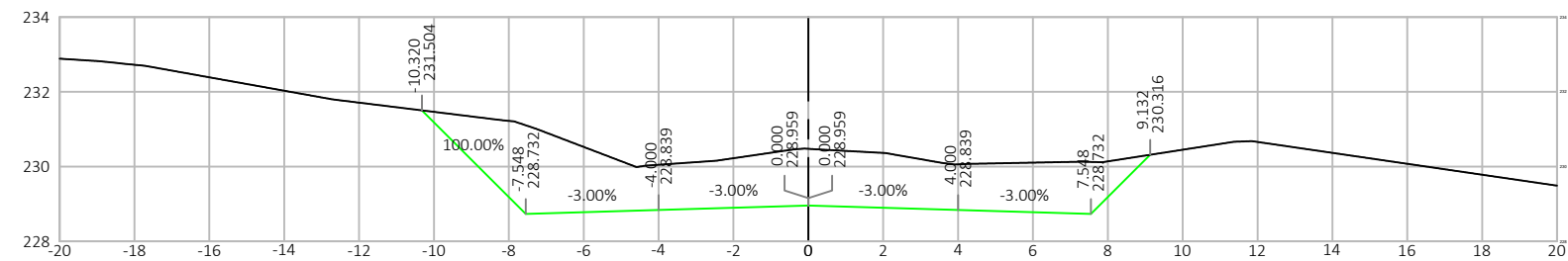


Estaca: 1170+16.39

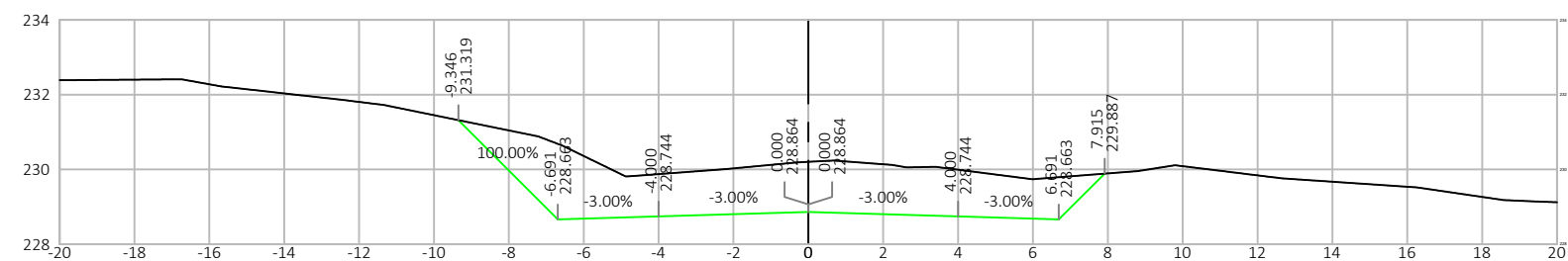


Nº.	DATA	APROVAÇÃO DO DER / RO	AUTORIA	APROVAÇÃO	DOCUMENTO	OBSERVAÇÕES:	<div><p>PROJETOS E SERVIÇOS DE ENGENHARIA LTDA</p></div> <div><p>GOVERNO DE RONDÔNIA DEPARTAMENTO DE ESTRADAS, RODAGENS, INFRAESTRUTURA E SERVIÇOS PÚBLICOS</p></div>	<div><div>GOVERNO DO ESTADO DE RONDÔNIA</div><div>DEPARTAMENTO DE ESTRADAS, RODAGENS, INFRAESTRUTURA E SERVIÇOS PÚBLICOS</div><div>REVISÃO, ADEQUAÇÃO E ATUALIZAÇÃO DE PROJETO EXECUTIVO DE ENGENHARIA</div><div><div>RODOVIA:RO-010</div><div>SEGMENTO:Estaca 136+0,00 à Estaca 1200+0,00</div></div><div><div>TRECHO:Estaca 136+0,00 (Urupá) – Estaca 2284+0,00 Rua Ampá (Mirante da Serra)</div><div>EXTENSÃO:21,28 km</div><div>LOTE:01</div></div><div><div>TÍTULO:SEÇÕES TRANSVERSAIS DE TERRAPLENAGEM</div><div>FOLHA:ST-424</div><div>ESCALA:1:200</div></div></div>			

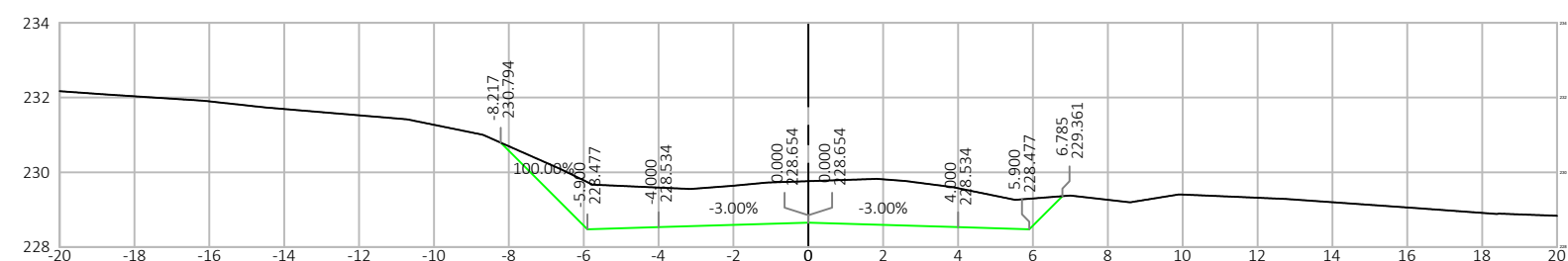
Estaca: 1171+0.00





Estaca: 1172+0.00

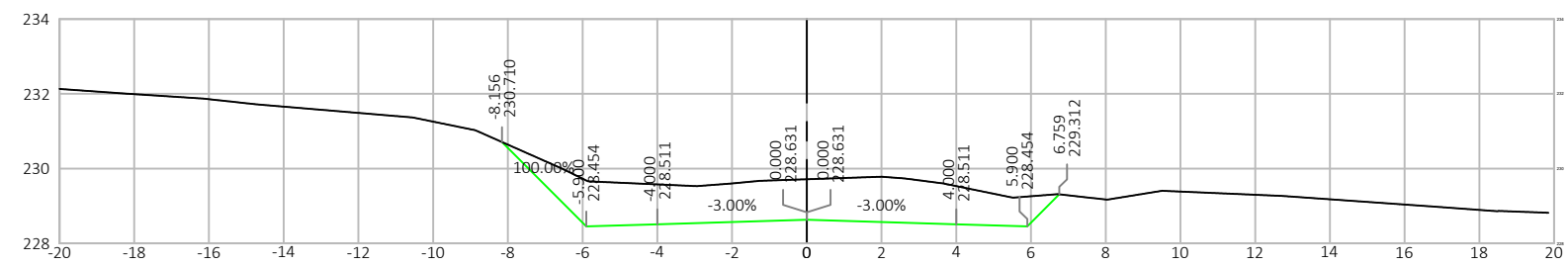


Estaca: 1172+18.45

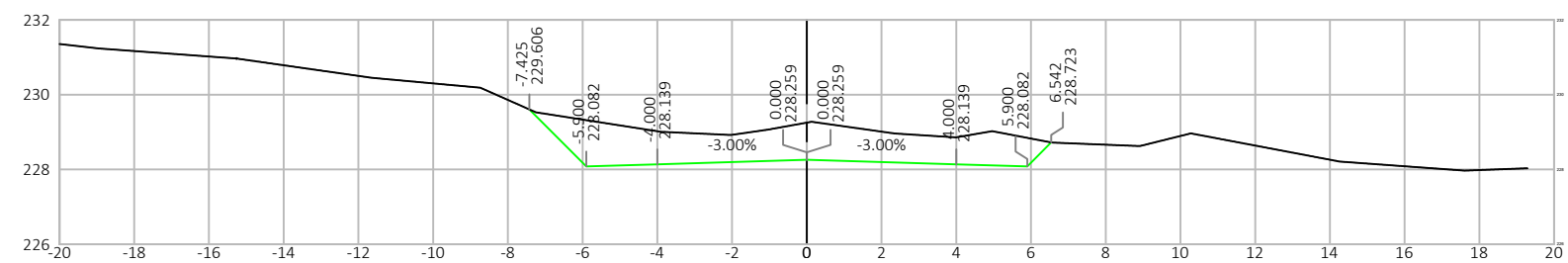


Nº.	DATA	APROVAÇÃO DO DER / RO	AUTORIA	APROVAÇÃO	DOCUMENTO	OBSERVAÇÕES:	 PROJETOS E SERVIÇOS DE ENGENHARIA LTDA	 GOVERNO DE RONDÔNIA DEPARTAMENTO DE ESTRADAS, RODAGENS, INFRAESTRUTURA E SERVIÇOS PÚBLICOS	GOVERNO DO ESTADO DE RONDÔNIA						
									DEPARTAMENTO DE ESTRADAS, RODAGENS, INFRAESTRUTURA E SERVIÇOS PÚBLICOS						
									REVISÃO, ADEQUAÇÃO E ATUALIZAÇÃO DE PROJETO EXECUTIVO DE ENGENHARIA						
									RODOVIA:	RO-010	SEGMENTO:	Estaca 136+0,00 à Estaca 1200+0,00			
									TRECHO:	Estaca 136+0,00 (Urupá) – Estaca 2284+0,00 Rua Amapá (Mirante da Serra)		EXTENSÃO:	21,28 km	LOTE:	01
									TÍTULO:	SEÇÕES TRANSVERSAIS DE TERRAPLENAGEM				FOLHA:	ST-425
												ESCALA:	1:200		

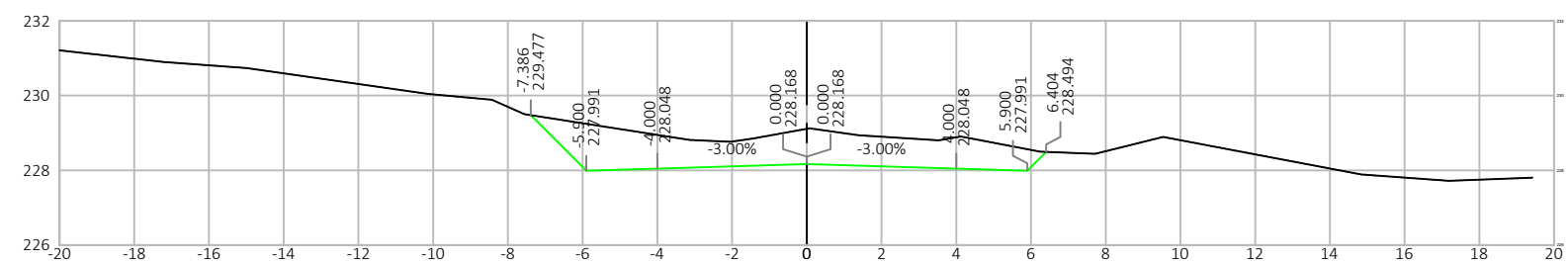
Estaca: 1173+0.00





Estaca: 1174+0.00

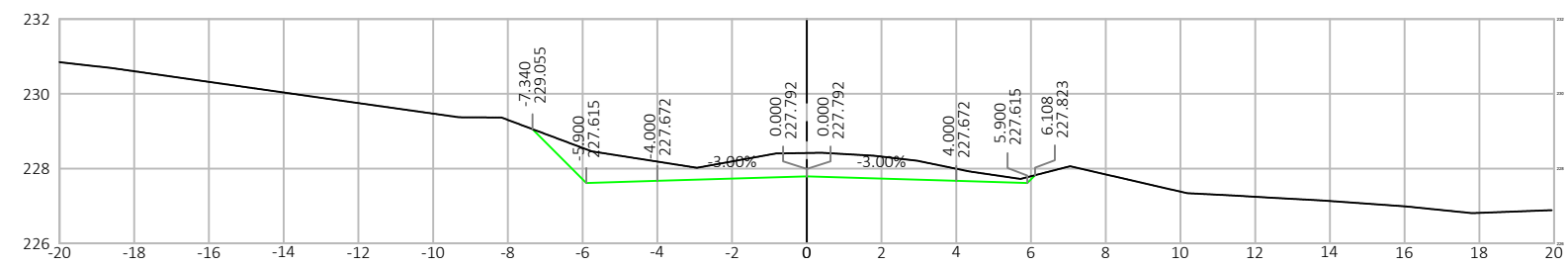


Estaca: 1174+4.00

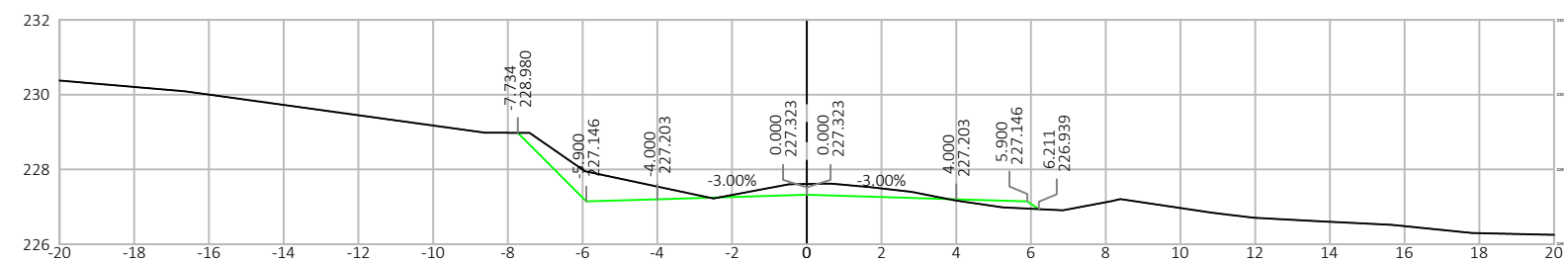


Nº.	DATA	APROVAÇÃO DO DER / RO	AUTORIA	APROVAÇÃO	DOCUMENTO	OBSERVAÇÕES:	 PROJETOS E SERVIÇOS DE ENGENHARIA LTDA	 GOVERNO DE RONDÔNIA DEPARTAMENTO DE ESTRADAS, RODAGENS, INFRAESTRUTURA E SERVIÇOS PÚBLICOS	<table><tr><th colspan="4">GOVERNO DO ESTADO DE RONDÔNIA</th></tr><tr><th colspan="4">DEPARTAMENTO DE ESTRADAS, RODAGENS, INFRAESTRUTURA E SERVIÇOS PÚBLICOS</th></tr><tr><th colspan="4">REVISÃO, ADEQUAÇÃO E ATUALIZAÇÃO DE PROJETO EXECUTIVO DE ENGENHARIA</th></tr><tr><td>RODOVIA:</td><td>RO-010</td><td>SEGMENTO:</td><td>Estaca 136+0,00 à Estaca 1200+0,00</td></tr><tr><td>TRECHO:</td><td>Estaca 136+0,00 (Urupá) – Estaca 2284+0,00 Rua Amapá (Mirante da Serra)</td><td>EXTENSÃO:</td><td>21,28 km</td></tr><tr><td colspan="2">TÍTULO:</td><td colspan="2">SEÇÕES TRANSVERSAIS DE TERRAPLENAGEM</td></tr><tr><td colspan="2"></td><td>LOTE:</td><td>01</td></tr><tr><td colspan="2"></td><td>FOLHA:</td><td>ST-426</td></tr><tr><td colspan="2"></td><td>ESCALA:</td><td>1:200</td></tr></table>	GOVERNO DO ESTADO DE RONDÔNIA				DEPARTAMENTO DE ESTRADAS, RODAGENS, INFRAESTRUTURA E SERVIÇOS PÚBLICOS				REVISÃO, ADEQUAÇÃO E ATUALIZAÇÃO DE PROJETO EXECUTIVO DE ENGENHARIA				RODOVIA:	RO-010	SEGMENTO:	Estaca 136+0,00 à Estaca 1200+0,00	TRECHO:	Estaca 136+0,00 (Urupá) – Estaca 2284+0,00 Rua Amapá (Mirante da Serra)	EXTENSÃO:	21,28 km	TÍTULO:		SEÇÕES TRANSVERSAIS DE TERRAPLENAGEM				LOTE:	01			FOLHA:	ST-426			ESCALA:	1:200
GOVERNO DO ESTADO DE RONDÔNIA																																													
DEPARTAMENTO DE ESTRADAS, RODAGENS, INFRAESTRUTURA E SERVIÇOS PÚBLICOS																																													
REVISÃO, ADEQUAÇÃO E ATUALIZAÇÃO DE PROJETO EXECUTIVO DE ENGENHARIA																																													
RODOVIA:	RO-010	SEGMENTO:	Estaca 136+0,00 à Estaca 1200+0,00																																										
TRECHO:	Estaca 136+0,00 (Urupá) – Estaca 2284+0,00 Rua Amapá (Mirante da Serra)	EXTENSÃO:	21,28 km																																										
TÍTULO:		SEÇÕES TRANSVERSAIS DE TERRAPLENAGEM																																											
		LOTE:	01																																										
		FOLHA:	ST-426																																										
		ESCALA:	1:200																																										

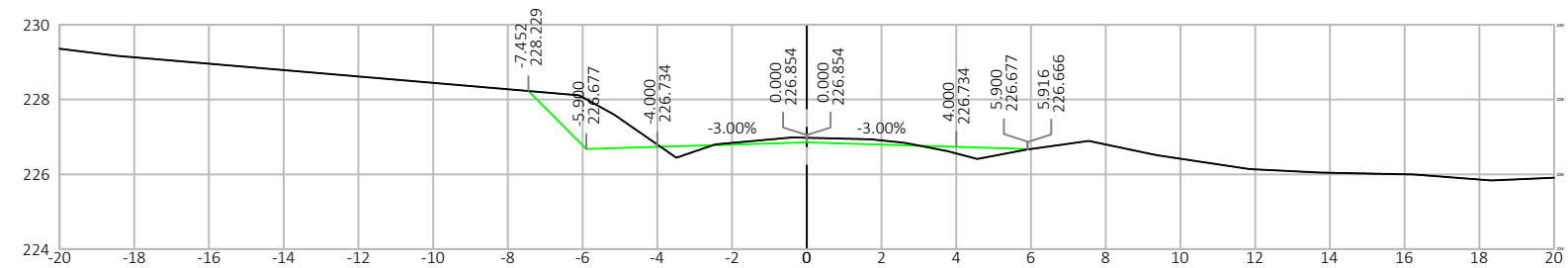
Estaca: 1175+0.00





Estaca: 1176+0.00

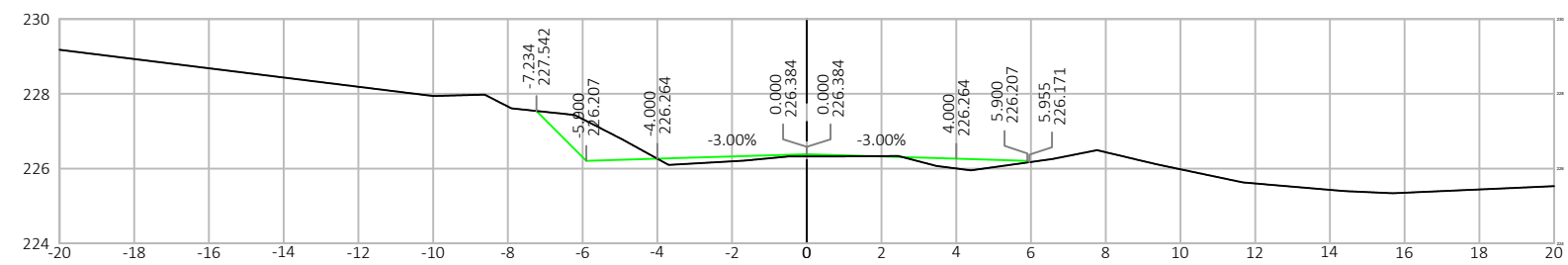


Estaca: 1177+0.00

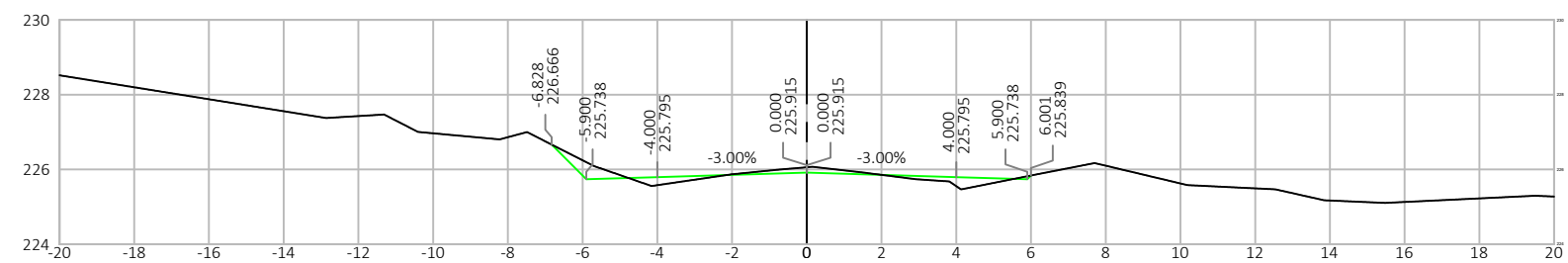


Nº.	DATA	APROVAÇÃO DO DER / RO	AUTORIA	APROVAÇÃO	DOCUMENTO	OBSERVAÇÕES:	 PROJETOS E SERVIÇOS DE ENGENHARIA LTDA	 GOVERNO DE RONDÔNIA DEPARTAMENTO DE ESTRADAS, RODAGENS, INFRAESTRUTURA E SERVIÇOS PÚBLICOS	<table><tr><th colspan="4">GOVERNO DO ESTADO DE RONDÔNIA</th></tr><tr><th colspan="4">DEPARTAMENTO DE ESTRADAS, RODAGENS, INFRAESTRUTURA E SERVIÇOS PÚBLICOS</th></tr><tr><th colspan="4">REVISÃO, ADEQUAÇÃO E ATUALIZAÇÃO DE PROJETO EXECUTIVO DE ENGENHARIA</th></tr><tr><td>RODOVIA:</td><td>RO-010</td><td>SEGMENTO:</td><td>Estaca 136+0,00 à Estaca 1200+0,00</td></tr><tr><td>TRECHO:</td><td>Estaca 136+0,00 (Urupá) – Estaca 2284+0,00 Rua Amapá (Mirante da Serra)</td><td>EXTENSÃO:</td><td>21,28 km</td></tr><tr><td colspan="2">TÍTULO:</td><td colspan="2">SEÇÕES TRANSVERSAIS DE TERRAPLENAGEM</td></tr><tr><td colspan="2"></td><td>LOTE:</td><td>01</td></tr><tr><td colspan="2"></td><td>FOLHA:</td><td>ST-427</td></tr><tr><td colspan="2"></td><td>ESCALA:</td><td>1:200</td></tr></table>	GOVERNO DO ESTADO DE RONDÔNIA				DEPARTAMENTO DE ESTRADAS, RODAGENS, INFRAESTRUTURA E SERVIÇOS PÚBLICOS				REVISÃO, ADEQUAÇÃO E ATUALIZAÇÃO DE PROJETO EXECUTIVO DE ENGENHARIA				RODOVIA:	RO-010	SEGMENTO:	Estaca 136+0,00 à Estaca 1200+0,00	TRECHO:	Estaca 136+0,00 (Urupá) – Estaca 2284+0,00 Rua Amapá (Mirante da Serra)	EXTENSÃO:	21,28 km	TÍTULO:		SEÇÕES TRANSVERSAIS DE TERRAPLENAGEM				LOTE:	01			FOLHA:	ST-427			ESCALA:	1:200
GOVERNO DO ESTADO DE RONDÔNIA																																													
DEPARTAMENTO DE ESTRADAS, RODAGENS, INFRAESTRUTURA E SERVIÇOS PÚBLICOS																																													
REVISÃO, ADEQUAÇÃO E ATUALIZAÇÃO DE PROJETO EXECUTIVO DE ENGENHARIA																																													
RODOVIA:	RO-010	SEGMENTO:	Estaca 136+0,00 à Estaca 1200+0,00																																										
TRECHO:	Estaca 136+0,00 (Urupá) – Estaca 2284+0,00 Rua Amapá (Mirante da Serra)	EXTENSÃO:	21,28 km																																										
TÍTULO:		SEÇÕES TRANSVERSAIS DE TERRAPLENAGEM																																											
		LOTE:	01																																										
		FOLHA:	ST-427																																										
		ESCALA:	1:200																																										

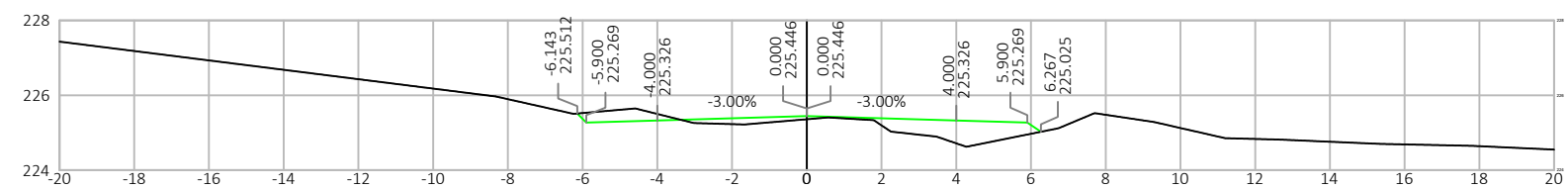
Estaca: 1178+0.00





Estaca: 1179+0.00

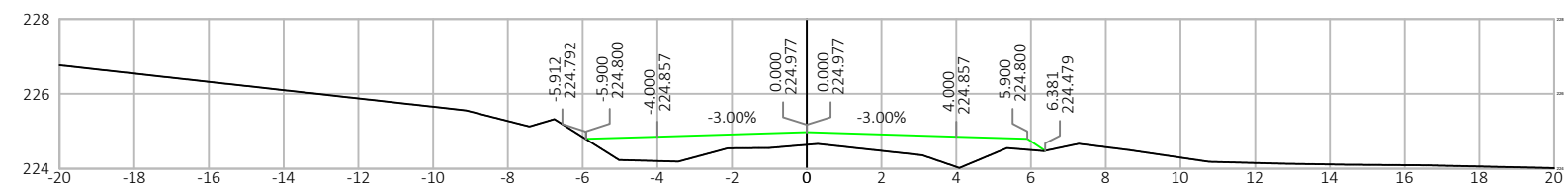


Estaca: 1180+0.00

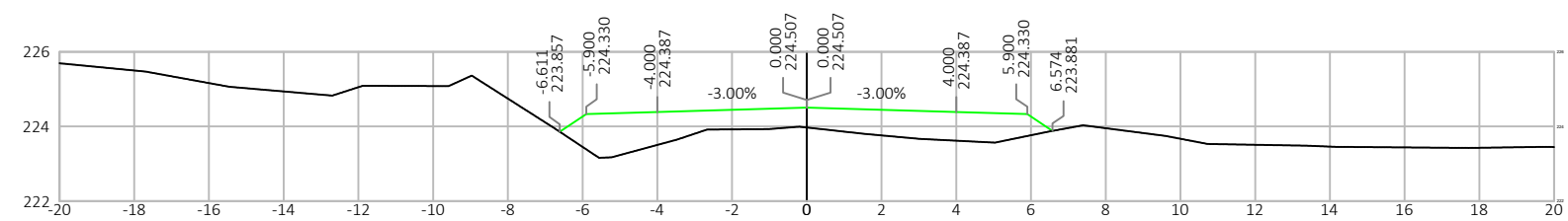


Nº.	DATA	APROVAÇÃO DO DER / RO	AUTORIA	APROVAÇÃO	DOCUMENTO	OBSERVAÇÕES:	 PROJETOS E SERVIÇOS DE ENGENHARIA LTDA	 GOVERNO DE RONDÔNIA DEPARTAMENTO DE ESTRADAS, RODAGENS, INFRAESTRUTURA E SERVIÇOS PÚBLICOS	<table><tr><th colspan="4">GOVERNO DO ESTADO DE RONDÔNIA</th></tr><tr><th colspan="4">DEPARTAMENTO DE ESTRADAS, RODAGENS, INFRAESTRUTURA E SERVIÇOS PÚBLICOS</th></tr><tr><th colspan="4">REVISÃO, ADEQUAÇÃO E ATUALIZAÇÃO DE PROJETO EXECUTIVO DE ENGENHARIA</th></tr><tr><td>RODovia:</td><td>RO-010</td><td>SEGMENTO:</td><td>Estaca 136+0,00 à Estaca 1200+0,00</td></tr><tr><td>TRECHO:</td><td colspan="2">Estaca 136+0,00 (Urupá) – Estaca 2284+0,00 Rua Amapá (Mirante da Serra)</td><td>EXTENSÃO: 21,28 km</td></tr><tr><td colspan="3">TÍTULO:</td><td>LOTE: 01</td></tr><tr><td colspan="3" rowspan="2">SEÇÕES TRANSVERSAIS DE TERRAPLENAGEM</td><td>FOLHA: ST-428</td></tr><tr><td>ESCALA: 1:200</td></tr></table>	GOVERNO DO ESTADO DE RONDÔNIA				DEPARTAMENTO DE ESTRADAS, RODAGENS, INFRAESTRUTURA E SERVIÇOS PÚBLICOS				REVISÃO, ADEQUAÇÃO E ATUALIZAÇÃO DE PROJETO EXECUTIVO DE ENGENHARIA				RODovia:	RO-010	SEGMENTO:	Estaca 136+0,00 à Estaca 1200+0,00	TRECHO:	Estaca 136+0,00 (Urupá) – Estaca 2284+0,00 Rua Amapá (Mirante da Serra)		EXTENSÃO: 21,28 km	TÍTULO:			LOTE: 01	SEÇÕES TRANSVERSAIS DE TERRAPLENAGEM			FOLHA: ST-428	ESCALA: 1:200
GOVERNO DO ESTADO DE RONDÔNIA																																						
DEPARTAMENTO DE ESTRADAS, RODAGENS, INFRAESTRUTURA E SERVIÇOS PÚBLICOS																																						
REVISÃO, ADEQUAÇÃO E ATUALIZAÇÃO DE PROJETO EXECUTIVO DE ENGENHARIA																																						
RODovia:	RO-010	SEGMENTO:	Estaca 136+0,00 à Estaca 1200+0,00																																			
TRECHO:	Estaca 136+0,00 (Urupá) – Estaca 2284+0,00 Rua Amapá (Mirante da Serra)		EXTENSÃO: 21,28 km																																			
TÍTULO:			LOTE: 01																																			
SEÇÕES TRANSVERSAIS DE TERRAPLENAGEM			FOLHA: ST-428																																			
			ESCALA: 1:200																																			

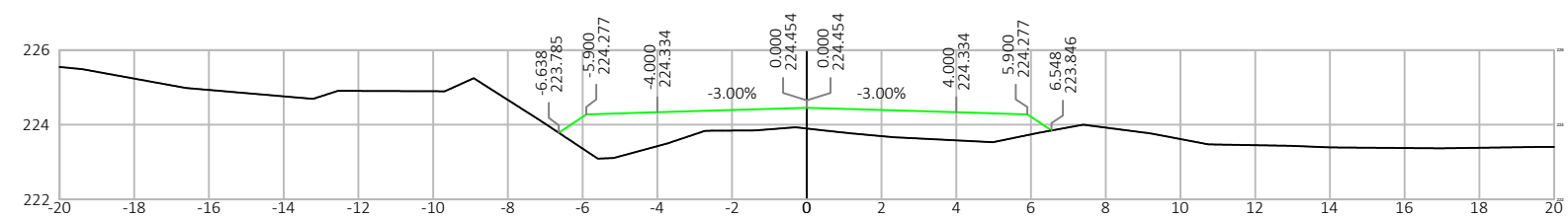
Estaca: 1181+0.00





Estaca: 1182+0.00



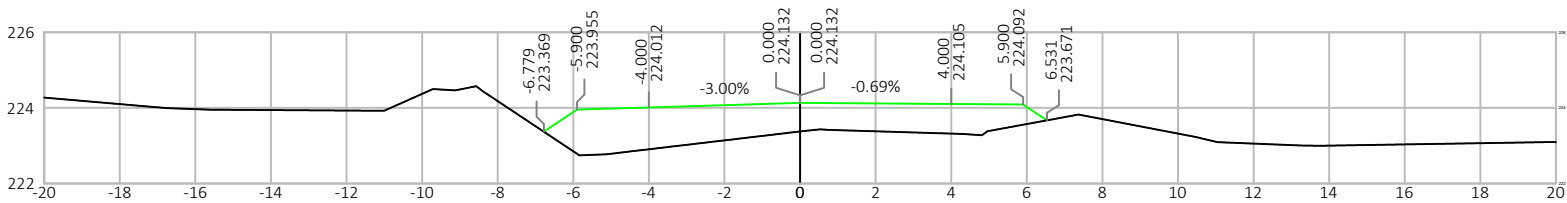
Estaca: 1182+2.26



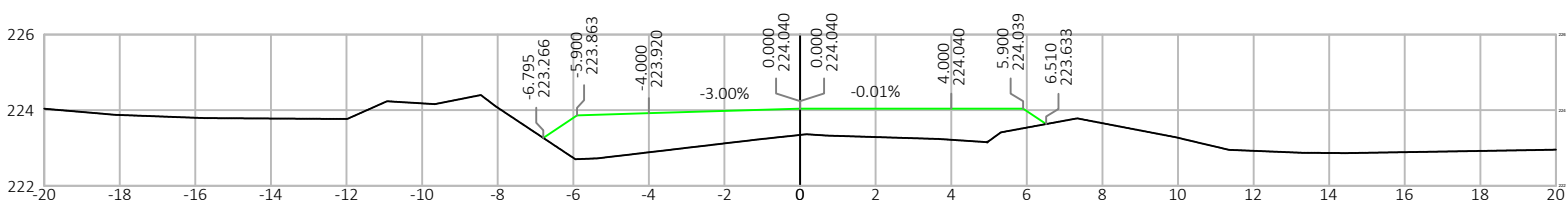
Nº.	DATA	APROVAÇÃO DO DER / RO	AUTORIA	APROVAÇÃO	DOCUMENTO	OBSERVAÇÕES:
						<div style="text-align: center;">  <p>CONVEXA</p> <p>PROJETOS E SERVIÇOS DE ENGENHARIA LTDA</p> </div> <div style="text-align: center; margin-top: 10px;">  <p>GOVERNO DE RONDÔNIA DEPARTAMENTO DE ESTRADAS, RODAGENS, INFRAESTRUTURA E SERVIÇOS PÚBLICOS</p> </div>

GOVERNO DO ESTADO DE RONDÔNIA			
DEPARTAMENTO DE ESTRADAS, RODAGENS, INFRAESTRUTURA E SERVIÇOS PÚBLICOS			
REVISÃO, ADEQUAÇÃO E ATUALIZAÇÃO DE PROJETO EXECUTIVO DE ENGENHARIA			
RODovia:	RO-010	SEGMENTo:	Estaca 136+0,00 à Estaca 1200+0,00
TRECHO:	Estaca 136+0,00 (Urupá) – Estaca 2284+0,00 Rua Anapá (Mirante da Serra)	EXTENSÃO:	21,28 km
		LOTE:	01
TÍTULO:			FOLHA:
SEÇÕES TRANSVERSAIS DE TERRAPLENAGEM			ST-429
			ESCALA:
			1:200

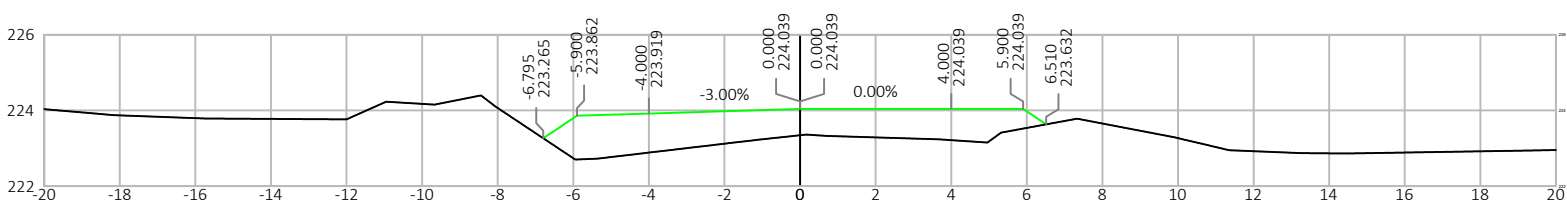
Estaca: 1182+16.00





Estaca: 1183+0.00

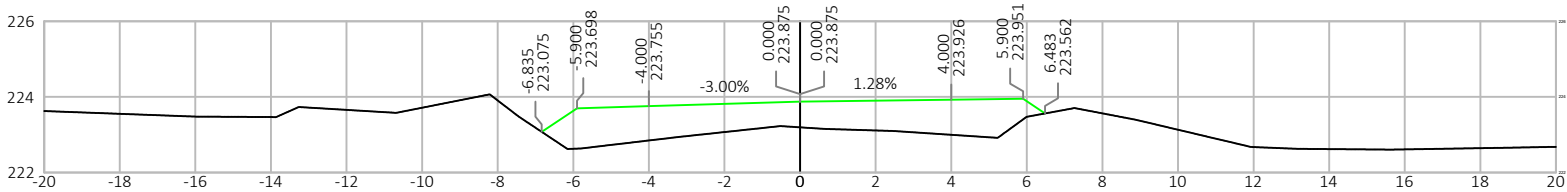


Estaca: 1183+0.07

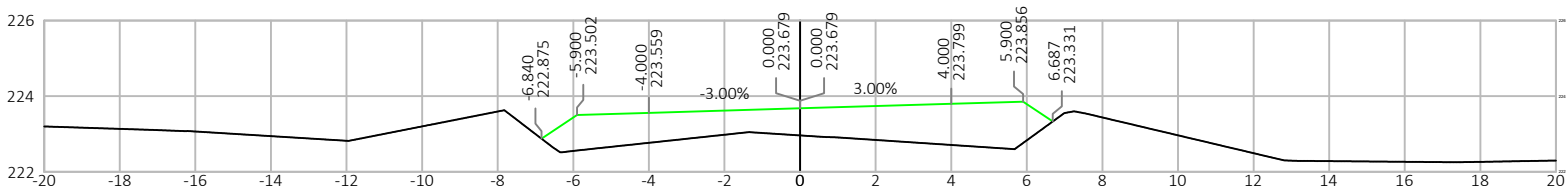


Nº.	DATA	APROVAÇÃO DO DER / RO	AUTORIA	APROVAÇÃO	DOCUMENTO	OBSERVAÇÕES:	 CONVEXA PROJETOS E SERVIÇOS DE ENGENHARIA LTDA	 GOVERNO DE RONDÔNIA DEPARTAMENTO DE ESTRADAS, RODAGENS, INFRAESTRUTURA E SERVIÇOS PÚBLICOS	GOVERNO DO ESTADO DE RONDÔNIA				
DEPARTAMENTO DE ESTRADAS, RODAGENS, INFRAESTRUTURA E SERVIÇOS PÚBLICOS													
REVISÃO, ADEQUAÇÃO E ATUALIZAÇÃO DE PROJETO EXECUTIVO DE ENGENHARIA													
RODOVIA:		RO-010		SEGMENTO:					Estaca 136+0,00 à Estaca 1200+0,00				
TRECHO:		Estaca 136+0,00 (Urupá) – Estaca 2284+0,00 Rua Amapá (Mirante da Serra)							EXTENSÃO:		21,28 km	LOTE:	01
TÍTULO:									SEÇÕES TRANSVERSAIS DE TERRAPLENAGEM		FOLHA:	ST-430	
									ESCALA:		1:200		

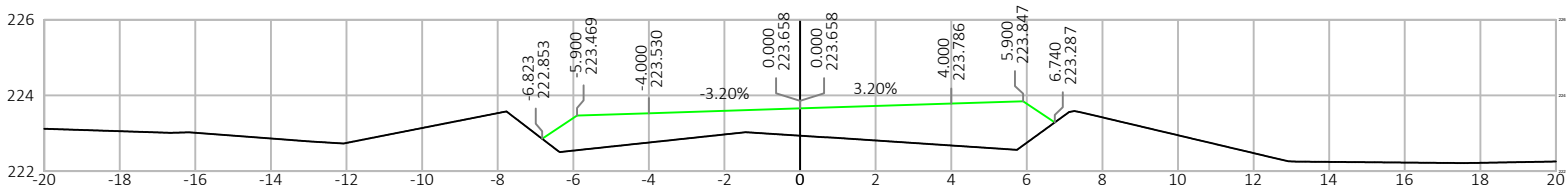
Estaca: 1183+7.67





Estaca: 1183+17.88

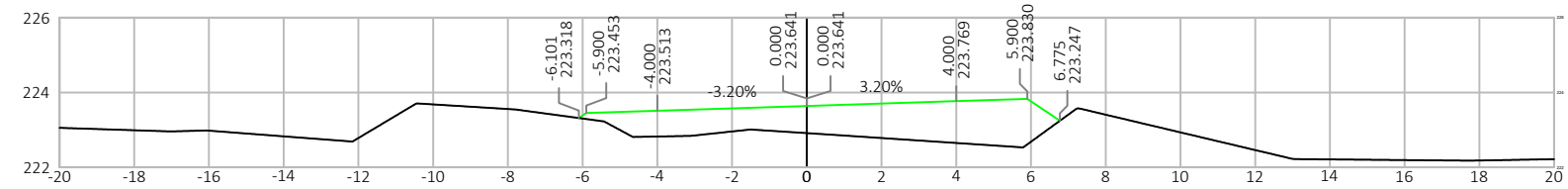


Estaca: 1183+19.07

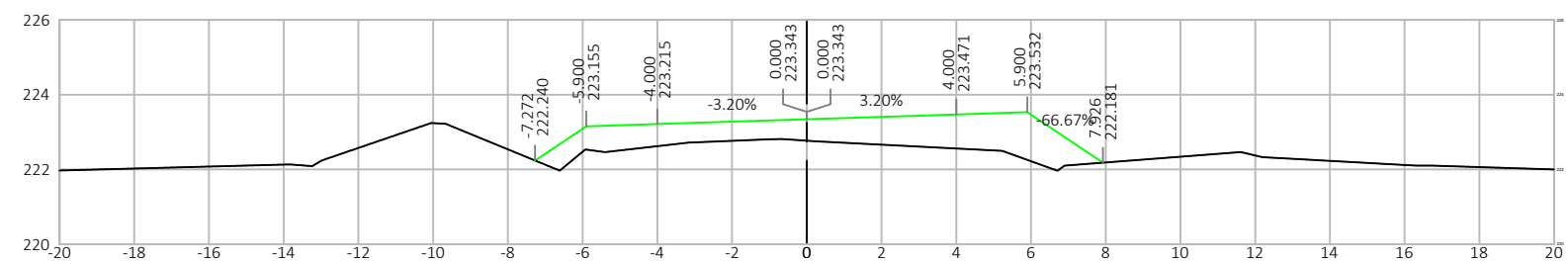


Nº.	DATA	APROVAÇÃO DO DER / RO	AUTORIA	APROVAÇÃO	DOCUMENTO	OBSERVAÇÕES:	 CONVEXA PROJETOS E SERVIÇOS DE ENGENHARIA LTDA	 GOVERNO DE RONDÔNIA DEPARTAMENTO DE ESTRADAS, RODAGENS, INFRAESTRUTURA E SERVIÇOS PÚBLICOS	GOVERNO DO ESTADO DE RONDÔNIA						
DEPARTAMENTO DE ESTRADAS, RODAGENS, INFRAESTRUTURA E SERVIÇOS PÚBLICOS															
REVISÃO, ADEQUAÇÃO E ATUALIZAÇÃO DE PROJETO EXECUTIVO DE ENGENHARIA															
RODOVIA:		RO-010		SEGMENTO:					Estaca 136+0,00 à Estaca 1200+0,00						
TRECHO:		Estaca 136+0,00 (Urupá) – Estaca 2284+0,00 Rua Amapá (Mirante da Serra)							EXTENSÃO:		21,28 km	LOTE:		01	
TÍTULO:									SEÇÕES TRANSVERSAIS DE TERRAPLENAGEM				FOLHA:		ST-431
													ESCALA:		1:200

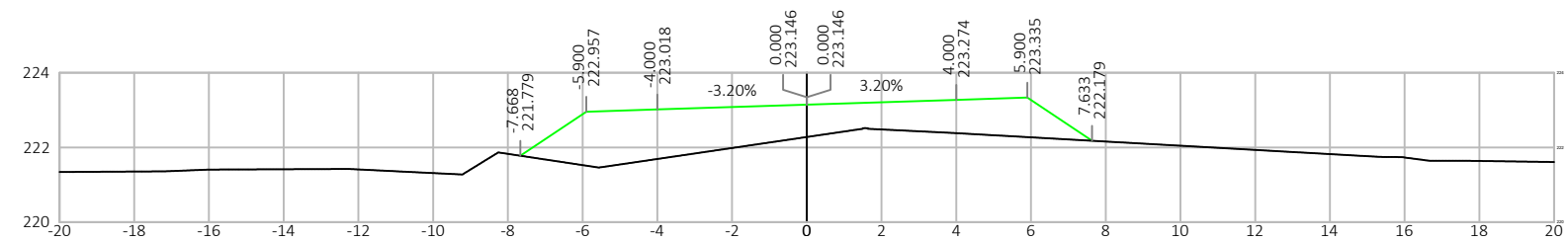
Estaca: 1184+0.00





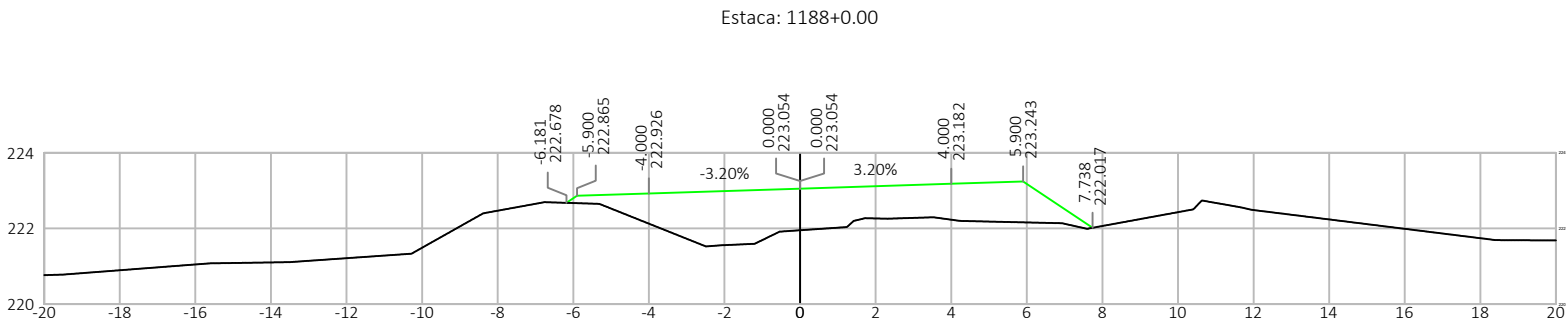
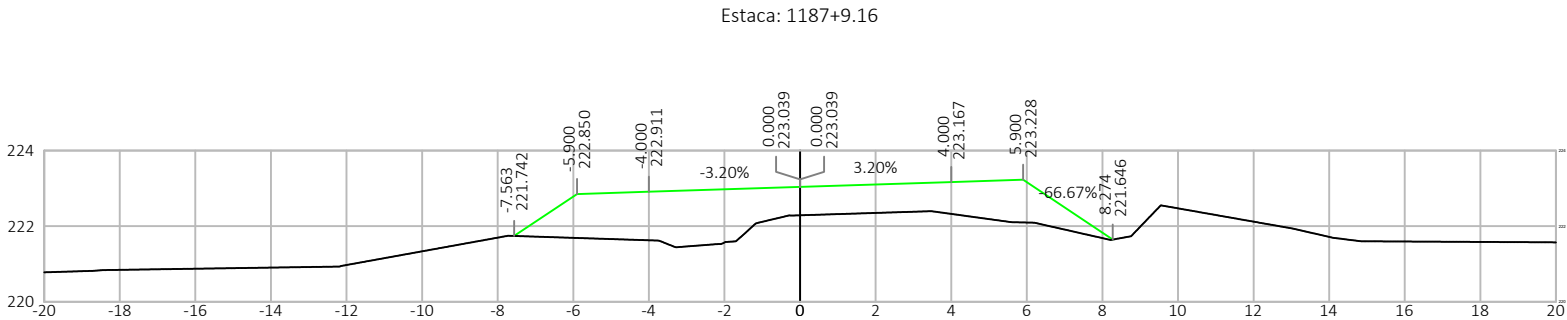
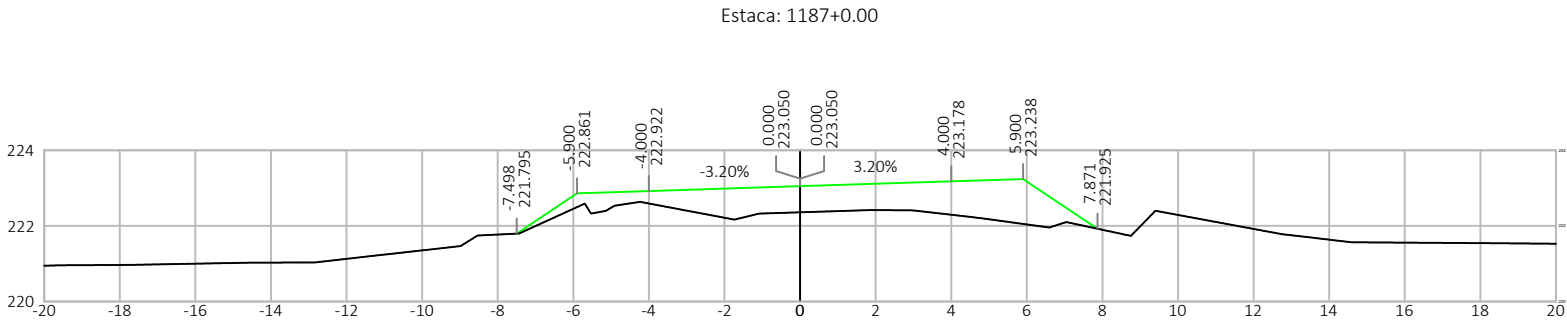
Estaca: 1185+0.00





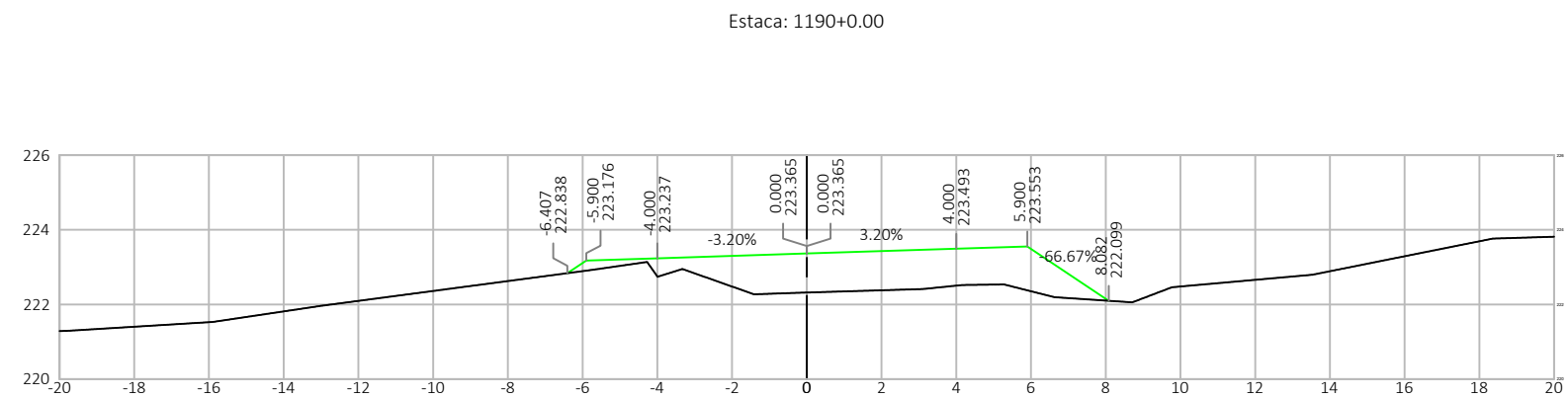
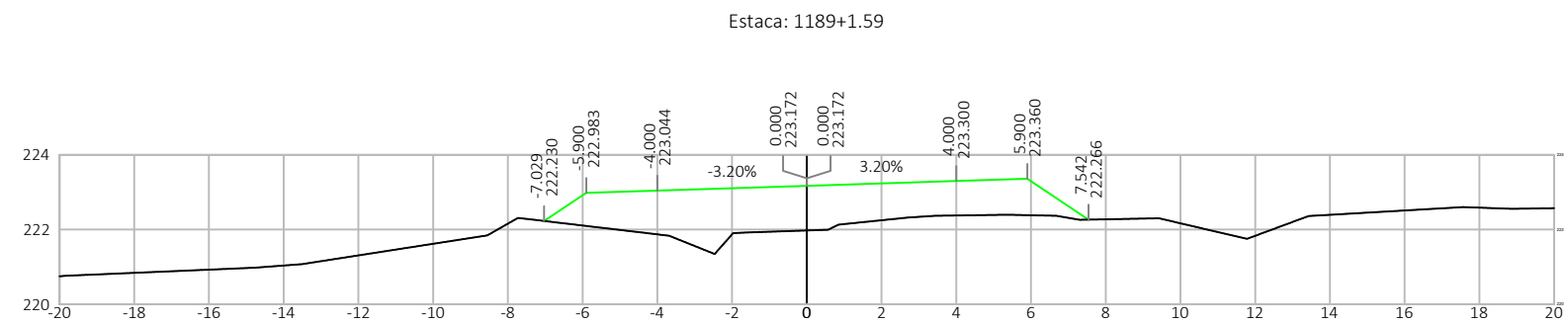
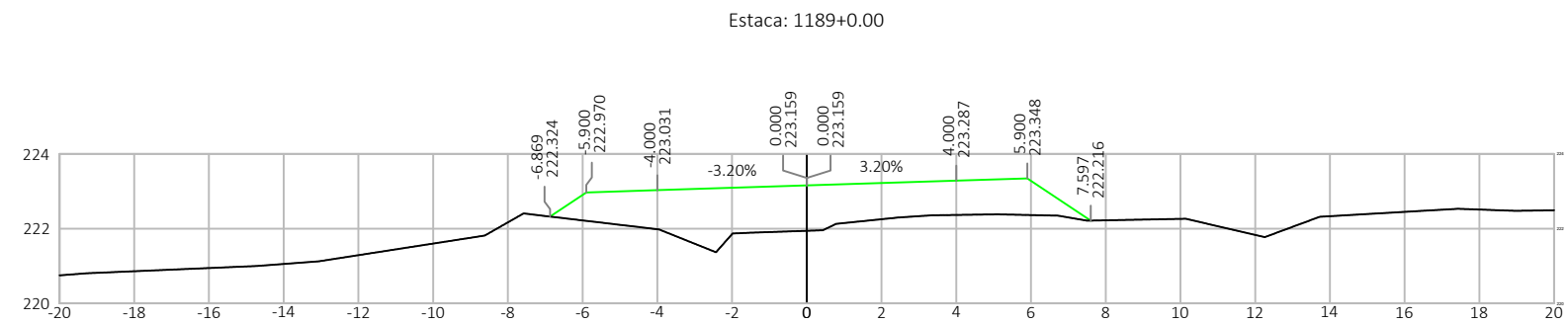
Estaca: 1186+0.00





Nº.	DATA	APROVAÇÃO DO DER / RO	AUTORIA	APROVAÇÃO	DOCUMENTO	OBSERVAÇÕES:	 PROJETOS E SERVIÇOS DE ENGENHARIA LTDA	 GOVERNO DE RONDÔNIA DEPARTAMENTO DE ESTRADAS, RODAGENS, INFRAESTRUTURA E SERVIÇOS PÚBLICOS	<table><tr><th colspan="4">GOVERNO DO ESTADO DE RONDÔNIA</th></tr><tr><th colspan="4">DEPARTAMENTO DE ESTRADAS, RODAGENS, INFRAESTRUTURA E SERVIÇOS PÚBLICOS</th></tr><tr><th colspan="4">REVISÃO, ADEQUAÇÃO E ATUALIZAÇÃO DE PROJETO EXECUTIVO DE ENGENHARIA</th></tr><tr><td>RODOVIA:</td><td>RO-010</td><td>SEGMETO:</td><td>Estaca 136+0,00 à Estaca 1200+0,00</td></tr><tr><td>TRECHO:</td><td>Estaca 136+0,00 (Urupá) – Estaca 2284+0,00 Rua Amapá (Mirante da Serra)</td><td>EXTENSÃO:</td><td>21,28 km</td></tr><tr><td colspan="2">TÍTULO:</td><td colspan="2">SEÇÕES TRANSVERSAIS DE TERRAPLENAGEM</td></tr><tr><td colspan="2"></td><td>LOTE:</td><td>01</td></tr><tr><td colspan="2"></td><td>FOLHA:</td><td>ST-432</td></tr><tr><td colspan="2"></td><td>ESCALA:</td><td>1:200</td></tr></table>	GOVERNO DO ESTADO DE RONDÔNIA				DEPARTAMENTO DE ESTRADAS, RODAGENS, INFRAESTRUTURA E SERVIÇOS PÚBLICOS				REVISÃO, ADEQUAÇÃO E ATUALIZAÇÃO DE PROJETO EXECUTIVO DE ENGENHARIA				RODOVIA:	RO-010	SEGMETO:	Estaca 136+0,00 à Estaca 1200+0,00	TRECHO:	Estaca 136+0,00 (Urupá) – Estaca 2284+0,00 Rua Amapá (Mirante da Serra)	EXTENSÃO:	21,28 km	TÍTULO:		SEÇÕES TRANSVERSAIS DE TERRAPLENAGEM				LOTE:	01			FOLHA:	ST-432			ESCALA:	1:200
GOVERNO DO ESTADO DE RONDÔNIA																																													
DEPARTAMENTO DE ESTRADAS, RODAGENS, INFRAESTRUTURA E SERVIÇOS PÚBLICOS																																													
REVISÃO, ADEQUAÇÃO E ATUALIZAÇÃO DE PROJETO EXECUTIVO DE ENGENHARIA																																													
RODOVIA:	RO-010	SEGMETO:	Estaca 136+0,00 à Estaca 1200+0,00																																										
TRECHO:	Estaca 136+0,00 (Urupá) – Estaca 2284+0,00 Rua Amapá (Mirante da Serra)	EXTENSÃO:	21,28 km																																										
TÍTULO:		SEÇÕES TRANSVERSAIS DE TERRAPLENAGEM																																											
		LOTE:	01																																										
		FOLHA:	ST-432																																										
		ESCALA:	1:200																																										

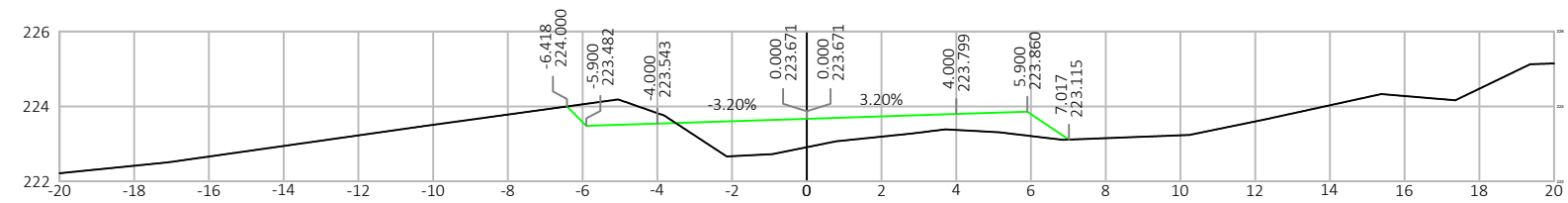


Nº.	DATA	APROVAÇÃO DO DER / RO	AUTORIA	APROVAÇÃO	DOCUMENTO	OBSERVAÇÕES:	 PROJETOS E SERVIÇOS DE ENGENHARIA LTDA	 GOVERNO DE RONDÔNIA DEPARTAMENTO DE ESTRADAS, RODAGENS, INFRAESTRUTURA E SERVIÇOS PÚBLICOS	GOVERNO DO ESTADO DE RONDÔNIA						
									DEPARTAMENTO DE ESTRADAS, RODAGENS, INFRAESTRUTURA E SERVIÇOS PÚBLICOS						
									REVISÃO, ADEQUAÇÃO E ATUALIZAÇÃO DE PROJETO EXECUTIVO DE ENGENHARIA						
									RODOVIA:	RO-010	SEGMENTO:	Estaca 136+0,00 à Estaca 1200+0,00			
									TRECHO:	Estaca 136+0,00 (Urupá) – Estaca 2284+0,00 Rua Amapá (Mirante da Serra)		EXTENSÃO:	21,28 km	LOTE:	01
									TÍTULO:	SEÇÕES TRANSVERSAIS DE TERRAPLENAGEM				FOLHA:	ST-433
														ESCALA:	1:200

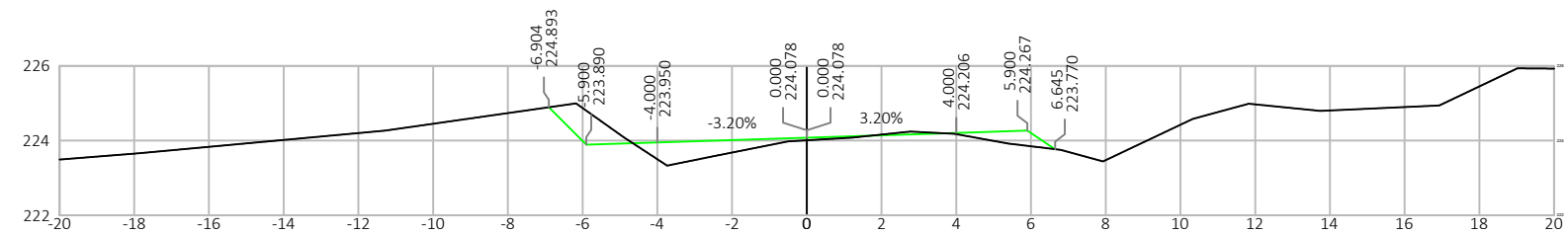


Nº.	DATA	APROVAÇÃO DO DER / RO	AUTORIA	APROVAÇÃO	DOCUMENTO	OBSERVAÇÕES:	 		GOVERNO DO ESTADO DE RONDÔNIA DEPARTAMENTO DE ESTRADAS, RODAGENS, INFRAESTRUTURA E SERVIÇOS PÚBLICOS REVISÃO, ADEQUAÇÃO E ATUALIZAÇÃO DE PROJETO EXECUTIVO DE ENGENHARIA		
								RODOVIA: RO-010	SEGMENTO: Estaca 136+0,00 à Estaca 1200+0,00		
								TRECHO: Estaca 136+0,00 (Urupá) – Estaca 2284+0,00 Rua Amapá (Mirante da Serra)	EXTENSÃO: 21,28 km	LOTE: 01	
								TÍTULO: SEÇÕES TRANSVERSAIS DE TERRAPLENAGEM		FOLHA: ST-434	
										ESCALA: 1:200	

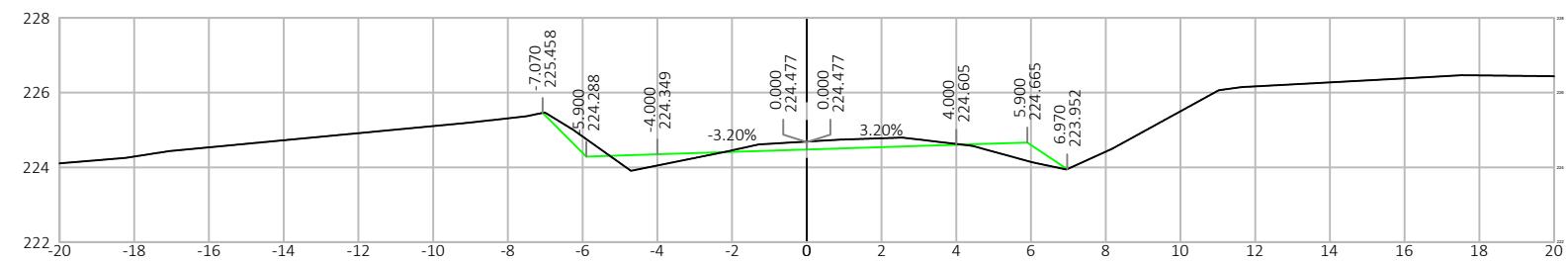
Estaca: 1191+0.00





Estaca: 1192+0.00

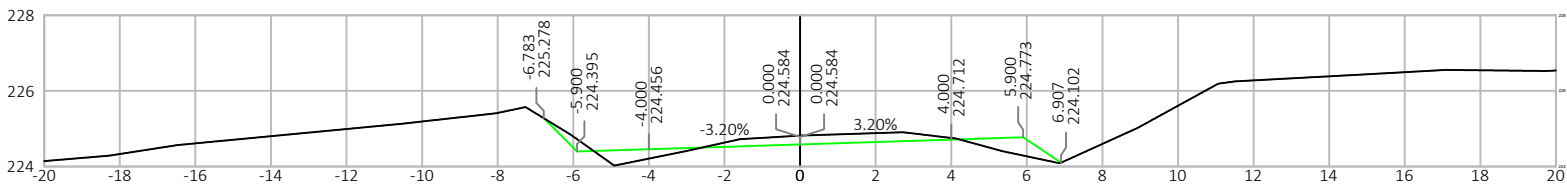


Estaca: 1192+16.00

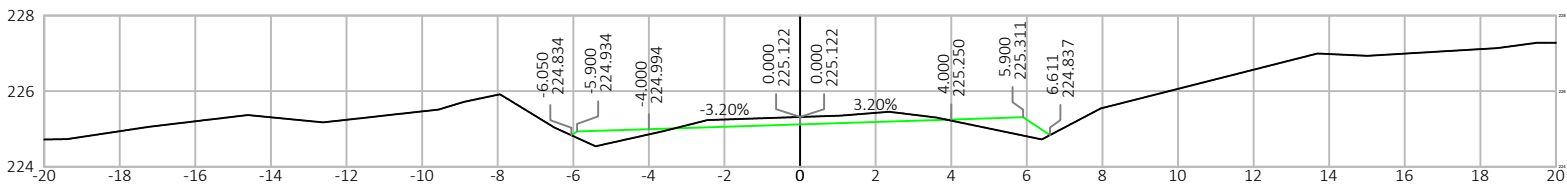


Nº.	DATA	APROVAÇÃO DO DER / RO	AUTORIA	APROVAÇÃO	DOCUMENTO	OBSERVAÇÕES:	 CONVEXA PROJETOS E SERVIÇOS DE ENGENHARIA LTDA	 GOVERNO DE RONDÔNIA DEPARTAMENTO DE ESTRADAS, RODAGENS, INFRAESTRUTURA E SERVIÇOS PÚBLICOS	GOVERNO DO ESTADO DE RONDÔNIA DEPARTAMENTO DE ESTRADAS, RODAGENS, INFRAESTRUTURA E SERVIÇOS PÚBLICOS REVISÃO, ADEQUAÇÃO E ATUALIZAÇÃO DE PROJETO EXECUTIVO DE ENGENHARIA RODovia: RO-010 Segmento: Estaca 136+0,00 à Estaca 1200+0,00 Trecho: Estaca 136+0,00 (Urupá) – Estaca 2284+0,00 Rua Ampá (Mirante da Serra) Extensão: 21,28 km Lote: 01 Título: SEÇÕES TRANSVERSAIS DE TERRAPLENAGEM Folha: ST-435 Escala: 1:200			

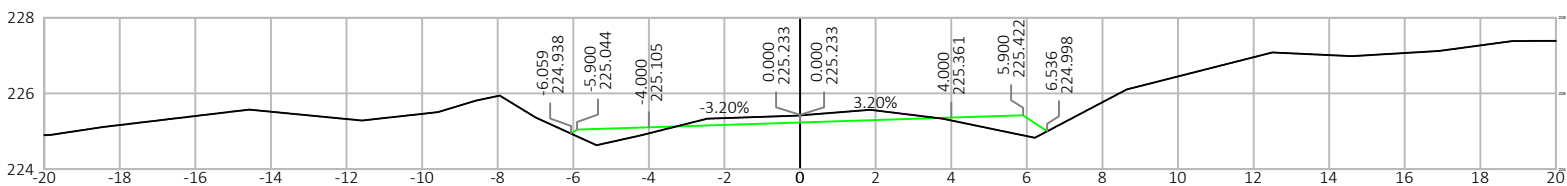
Estaca: 1193+0.00





Estaca: 1194+0.00

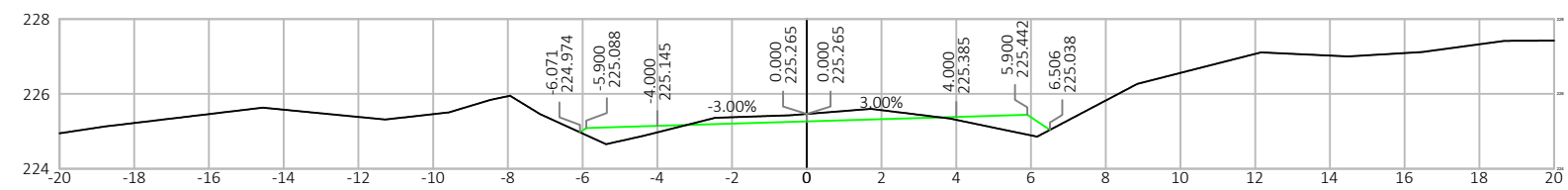


Estaca: 1194+4.10

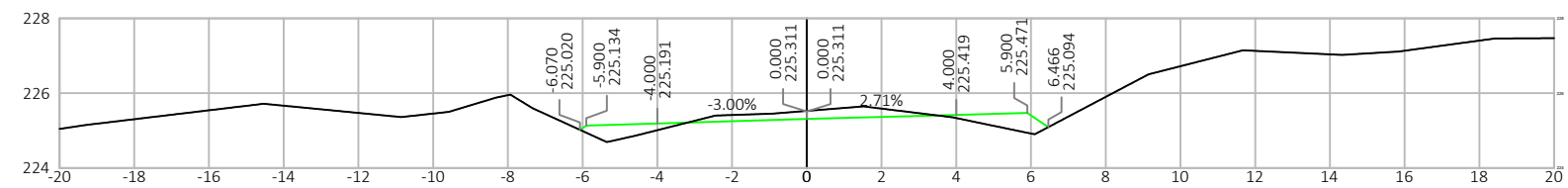


Nº.	DATA	APROVAÇÃO DO DER / RO	AUTORIA	APROVAÇÃO	DOCUMENTO	OBSERVAÇÕES:	 <div>PROJETOS E SERVIÇOS DE ENGENHARIA LTDA</div>	 <div>GOVERNO DE RONDÔNIA DEPARTAMENTO DE ESTRADAS, RODAGENS, INFRAESTRUTURA E SERVIÇOS PÚBLICOS</div>	GOVERNO DO ESTADO DE RONDÔNIA				
DEPARTAMENTO DE ESTRADAS, RODAGENS, INFRAESTRUTURA E SERVIÇOS PÚBLICOS													
REVISÃO, ADEQUAÇÃO E ATUALIZAÇÃO DE PROJETO EXECUTIVO DE ENGENHARIA													
RODOVIA:		RO-010		SEGMENTO:					Estaca 136+0,00 à Estaca 1200+0,00				
TRECHO:		Estaca 136+0,00 (Urupá) – Estaca 2284+0,00 Rua Amapá (Mirante da Serra)							EXTENSÃO:		21,28 km	LOTE:	01
TÍTULO:									SEÇÕES TRANSVERSAIS DE TERRAPLENAGEM		FOLHA:	ST-436	
											ESCALA:	1:200	

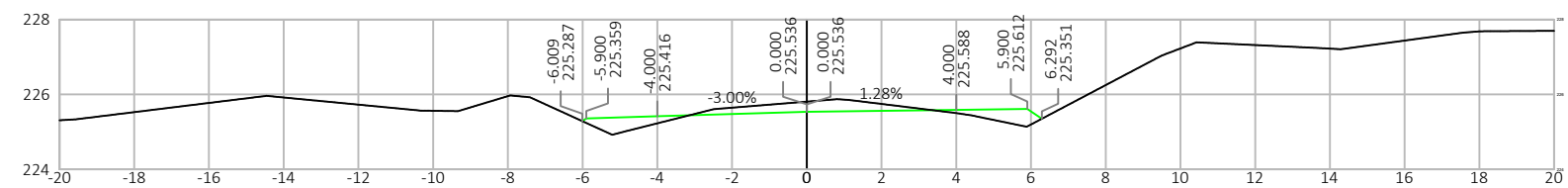
Estaca: 1194+5.29





Estaca: 1194+7.00

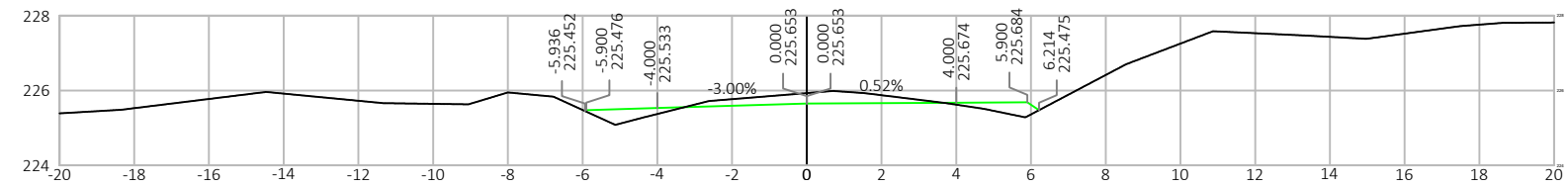


Estaca: 1194+15.50

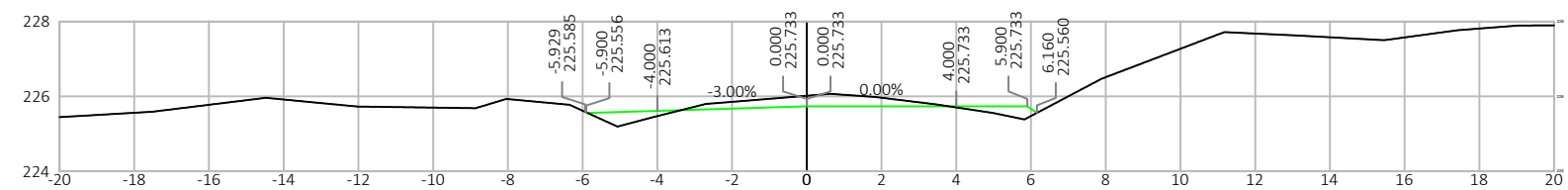


Nº.	DATA	APROVAÇÃO DO DER / RO	AUTORIA	APROVAÇÃO	DOCUMENTO	OBSERVAÇÕES:	 PROJETOS E SERVIÇOS DE ENGENHARIA LTDA	 GOVERNO DE RONDÔNIA DEPARTAMENTO DE ESTRADAS, RODAGENS, INFRAESTRUTURA E SERVIÇOS PÚBLICOS	<table><tr><th colspan="4">GOVERNO DO ESTADO DE RONDÔNIA</th></tr><tr><th colspan="4">DEPARTAMENTO DE ESTRADAS, RODAGENS, INFRAESTRUTURA E SERVIÇOS PÚBLICOS</th></tr><tr><th colspan="4">REVISÃO, ADEQUAÇÃO E ATUALIZAÇÃO DE PROJETO EXECUTIVO DE ENGENHARIA</th></tr><tr><td>RODOVIA:</td><td>RO-010</td><td>SEGMENTO:</td><td>Estaca 136+0,00 à Estaca 1200+0,00</td></tr><tr><td>TRECHO:</td><td colspan="2">Estaca 136+0,00 (Urupá) – Estaca 2284+0,00 Rua Amapá (Mirante da Serra)</td><td>EXTENSÃO: 21,28 km</td></tr><tr><td colspan="3">TÍTULO:</td><td>LOTE: 01</td></tr><tr><td colspan="3"></td><td>FOLHA: ST-437</td></tr><tr><td colspan="3"></td><td>ESCALA: 1:200</td></tr></table>	GOVERNO DO ESTADO DE RONDÔNIA				DEPARTAMENTO DE ESTRADAS, RODAGENS, INFRAESTRUTURA E SERVIÇOS PÚBLICOS				REVISÃO, ADEQUAÇÃO E ATUALIZAÇÃO DE PROJETO EXECUTIVO DE ENGENHARIA				RODOVIA:	RO-010	SEGMENTO:	Estaca 136+0,00 à Estaca 1200+0,00	TRECHO:	Estaca 136+0,00 (Urupá) – Estaca 2284+0,00 Rua Amapá (Mirante da Serra)		EXTENSÃO: 21,28 km	TÍTULO:			LOTE: 01				FOLHA: ST-437				ESCALA: 1:200
GOVERNO DO ESTADO DE RONDÔNIA																																									
DEPARTAMENTO DE ESTRADAS, RODAGENS, INFRAESTRUTURA E SERVIÇOS PÚBLICOS																																									
REVISÃO, ADEQUAÇÃO E ATUALIZAÇÃO DE PROJETO EXECUTIVO DE ENGENHARIA																																									
RODOVIA:	RO-010	SEGMENTO:	Estaca 136+0,00 à Estaca 1200+0,00																																						
TRECHO:	Estaca 136+0,00 (Urupá) – Estaca 2284+0,00 Rua Amapá (Mirante da Serra)		EXTENSÃO: 21,28 km																																						
TÍTULO:			LOTE: 01																																						
			FOLHA: ST-437																																						
			ESCALA: 1:200																																						

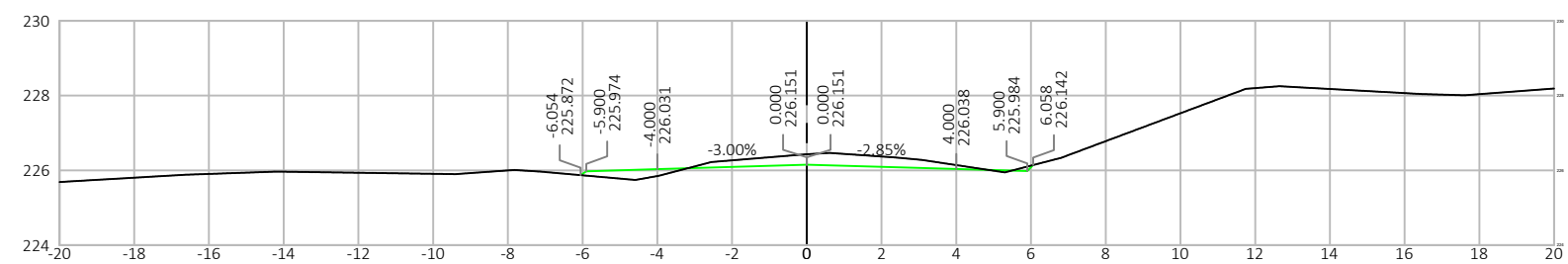
Estaca: 1195+0.00





Estaca: 1195+3.10

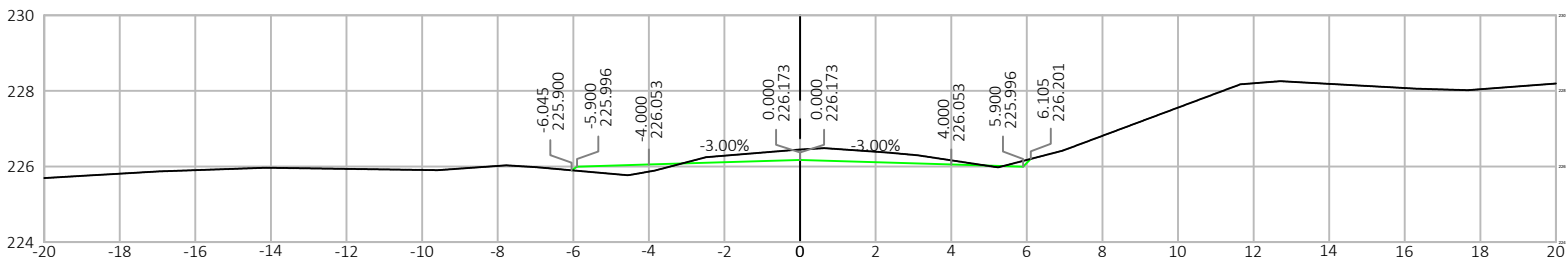


Estaca: 1196+0.00

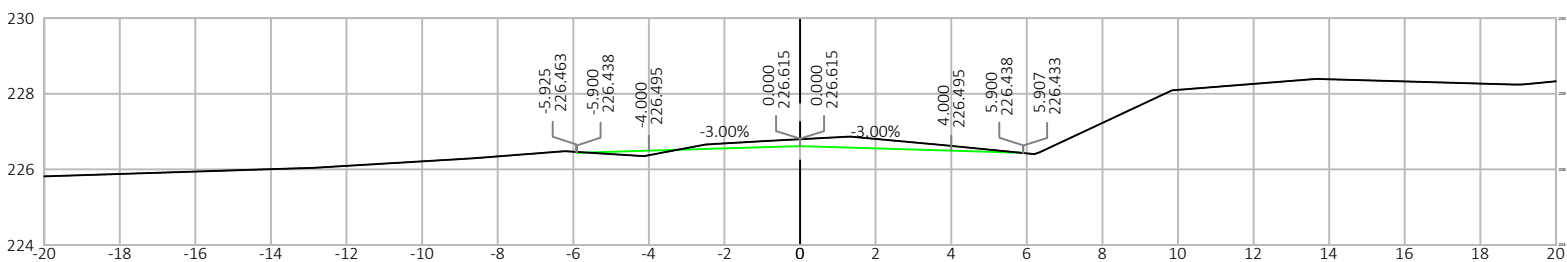


Nº.	DATA	APROVAÇÃO DO DER / RO	AUTORIA	APROVAÇÃO	DOCUMENTO	OBSERVAÇÕES:	 CONVEXA PROJETOS E SERVIÇOS DE ENGENHARIA LTDA	 GOVERNO DE RONDÔNIA DEPARTAMENTO DE ESTRADAS, RODAGENS, INFRAESTRUTURA E SERVIÇOS PÚBLICOS	GOVERNO DO ESTADO DE RONDÔNIA						
									DEPARTAMENTO DE ESTRADAS, RODAGENS, INFRAESTRUTURA E SERVIÇOS PÚBLICOS						
									REVISÃO, ADEQUAÇÃO E ATUALIZAÇÃO DE PROJETO EXECUTIVO DE ENGENHARIA						
									RODOVIA:	RO-010	SEGMETO:	Estaca 136+0,00 à Estaca 1200+0,00			
									TRECHO:	Estaca 136+0,00 (Urupá) – Estaca 2284+0,00 Rua Amapá (Mirante da Serra)		EXTENSÃO:	21,28 km	LOTE:	01
									TÍTULO:				SEÇÕES TRANSVERSAIS DE TERRAPLENAGEM		FOLHA:
												ESCALA:	1:200		

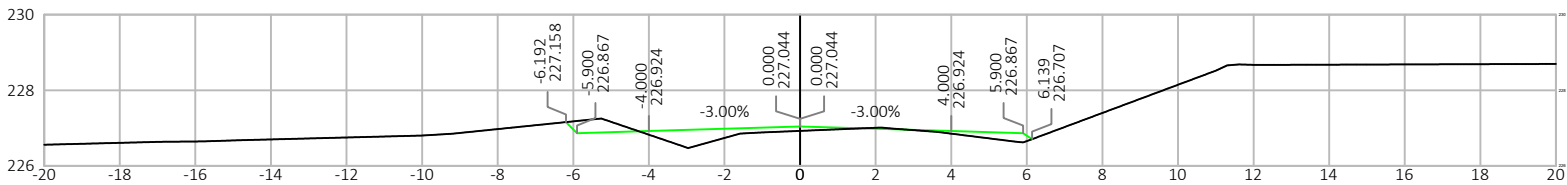
Estaca: 1196+0.91





Estaca: 1197+0.00

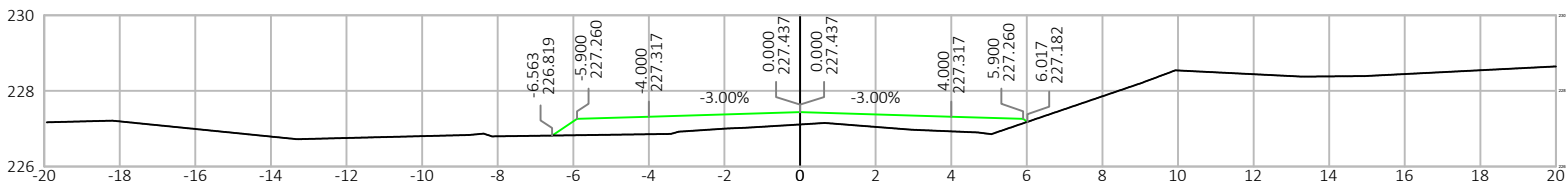


Estaca: 1198+0.00

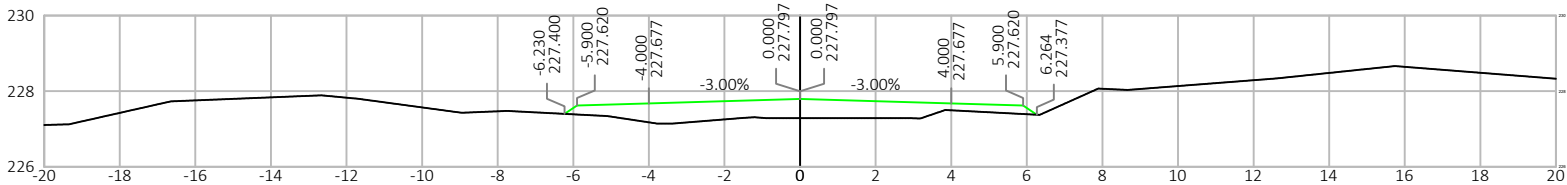




Nº.	DATA	APROVAÇÃO DO DER / RO	AUTORIA	APROVAÇÃO	DOCUMENTO	OBSERVAÇÕES:			GOVERNO DO ESTADO DE RONDÔNIA					
									DEPARTAMENTO DE ESTRADAS, RODAGENS, INFRAESTRUTURA E SERVIÇOS PÚBLICOS					
									REVISÃO, ADEQUAÇÃO E ATUALIZAÇÃO DE PROJETO EXECUTIVO DE ENGENHARIA					
									RODOVIA:	RO-010	SEGMENTO:	Estaca 136+0,00 à Estaca 1200+0,00		
									TRECHO:	Estaca 136+0,00 (Urupá) – Estaca 2284+0,00 Rua Amapá (Mirante da Serra)		EXTENSÃO:	21,28 km	LOTE:
							TÍTULO:				SEÇÕES TRANSVERSAIS DE TERRAPLENAGEM		FOLHA:	ST-439
													ESCALA:	1:200

Estaca: 1199+0.00



Estaca: 1200+0.00

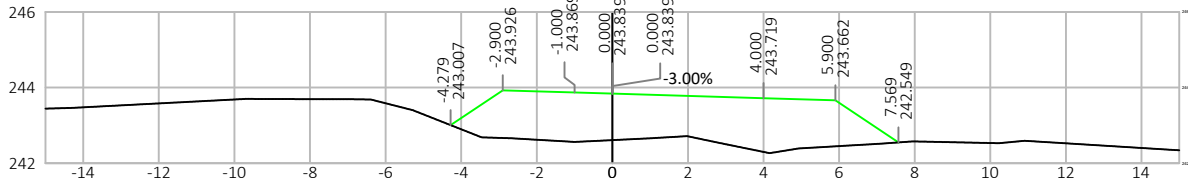


Nº.	DATA	APROVAÇÃO DO DER / RO	AUTORIA	APROVAÇÃO	DOCUMENTO	OBSERVAÇÕES:	 CONVEXA PROJETOS E SERVIÇOS DE ENGENHARIA LTDA	 GOVERNO DE RONDÔNIA DEPARTAMENTO DE ESTRADAS, RODAGENS, INFRAESTRUTURA E SERVIÇOS PÚBLICOS	GOVERNO DO ESTADO DE RONDÔNIA				
DEPARTAMENTO DE ESTRADAS, RODAGENS, INFRAESTRUTURA E SERVIÇOS PÚBLICOS													
REVISÃO, ADEQUAÇÃO E ATUALIZAÇÃO DE PROJETO EXECUTIVO DE ENGENHARIA													
RODOVIA:		RO-010		SEGMENTO:					Estaca 136+0,00 à Estaca 1200+0,00				
TRECHO:		Estaca 136+0,00 (Urupá) – Estaca 2284+0,00 Rua Amapá (Mirante da Serra)							EXTENSÃO:		21,28 km	LOTE:	01
TÍTULO:		SEÇÕES TRANSVERSAIS DE TERRAPLENAGEM							FOLHA:		ST-440		
									ESCALA:		1:200		

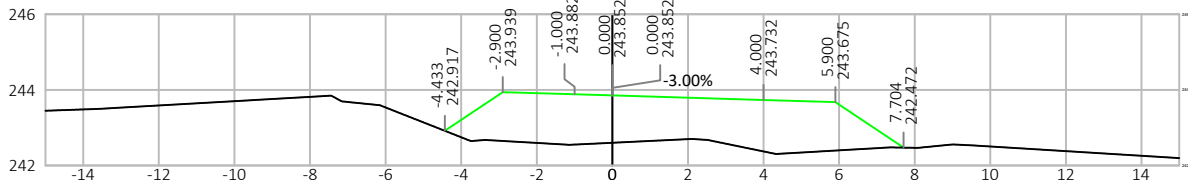
INTERSEÇÕES 01 E 02

INTERSEÇÃO 01 - RAMO 01

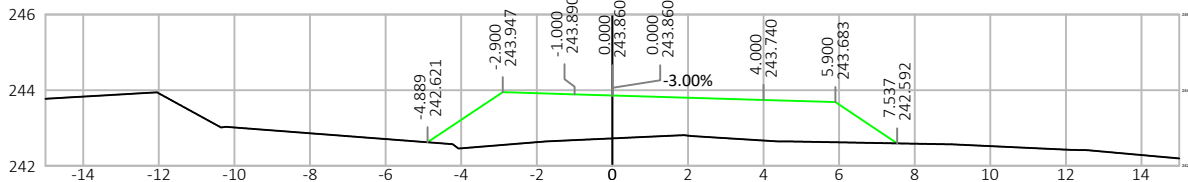
Estaca: 4+10.00



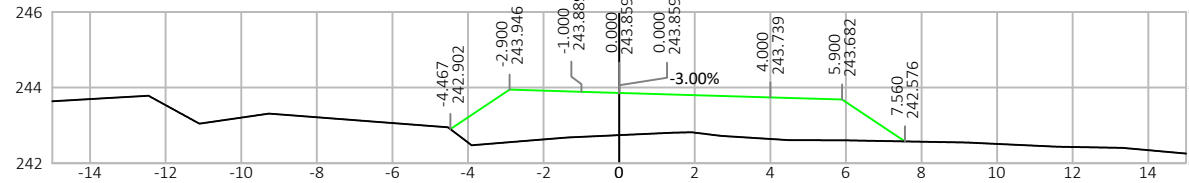
Estaca: 5+0.00



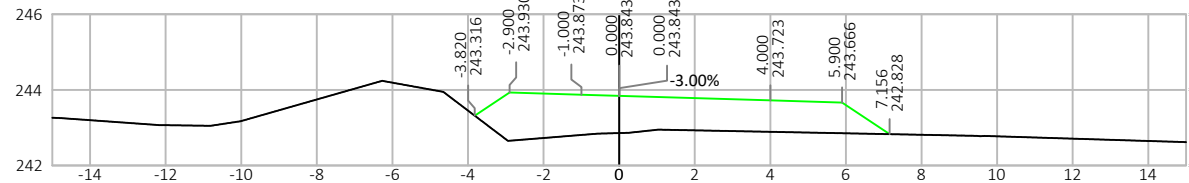
Estaca: 5+16.05



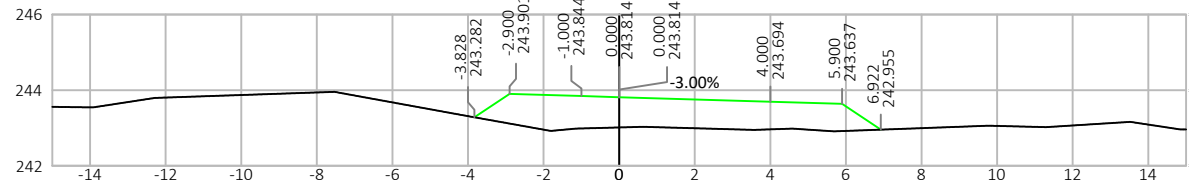
Estaca: 6+0.00





Estaca: 7+0.00



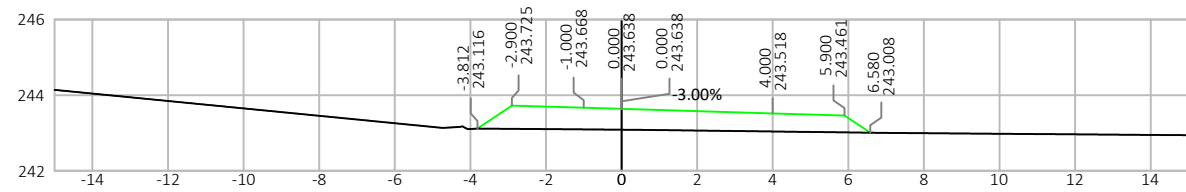
Estaca: 7+20.00



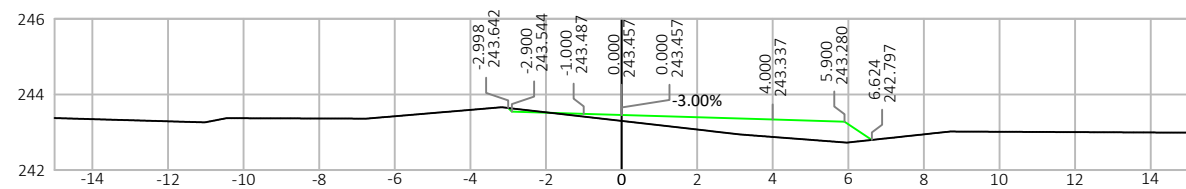
Nº.	DATA	APROVAÇÃO DO DER / RO	AUTORIA	APROVAÇÃO	DOCUMENTO	OBSERVAÇÕES:	 CONVEXA PROJETOS E SERVIÇOS DE ENGENHARIA LTDA	 GOVERNO DE RONDÔNIA DEPARTAMENTO DE ESTRADAS, RODAGENS, INFRAESTRUTURA E SERVIÇOS PÚBLICOS	GOVERNO DO ESTADO DE RONDÔNIA			
									DEPARTAMENTO DE ESTRADAS, RODAGENS, INFRAESTRUTURA E SERVIÇOS PÚBLICOS			
									REVISÃO, ADEQUAÇÃO E ATUALIZAÇÃO DE PROJETO EXECUTIVO DE ENGENHARIA			
									RODOVIA: RO-010		SEGMENTO: Estaca 136+0,00 à Estaca 1200+0,00	
									TRECHO: Estaca 136+0,00 (Urupá) – Estaca 2284+0,00 Rua Amapá (Mirante da Serra)		EXTENSÃO: 21,28 km	LOTE: 01
									TÍTULO:		SEÇÕES TRANSVERSAIS DE TERRAPLENAGEM	
								FOLHA: ST-441	ESCALA: 1:200			

INTERSEÇÃO 01 - RAMO 01

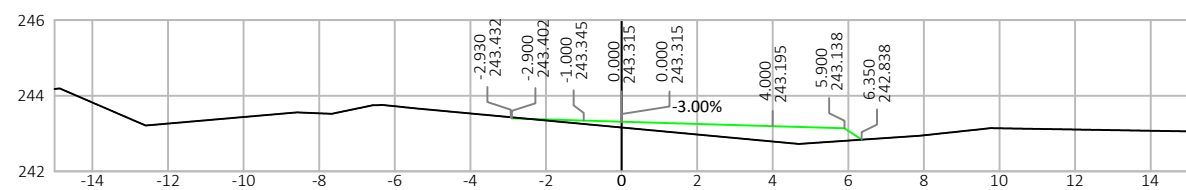
Estaca: 9+3.55



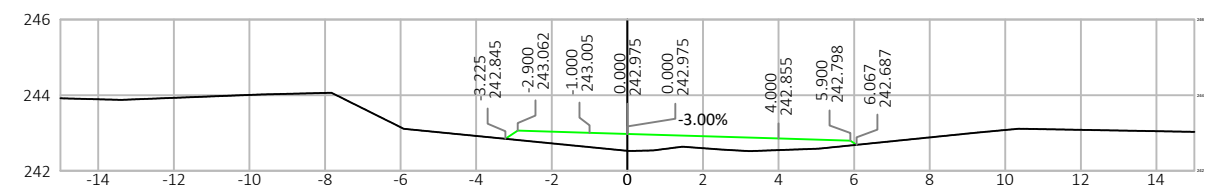
Estaca: 9+13.74



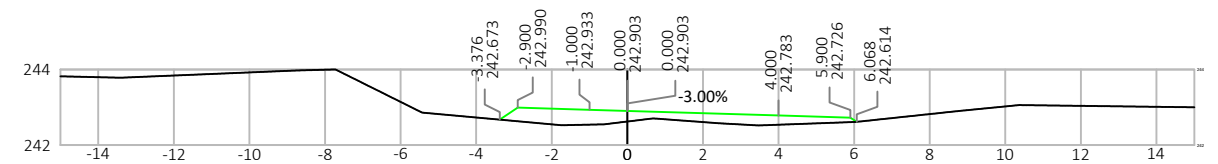
Estaca: 9+20.00





Estaca: 10+12.00

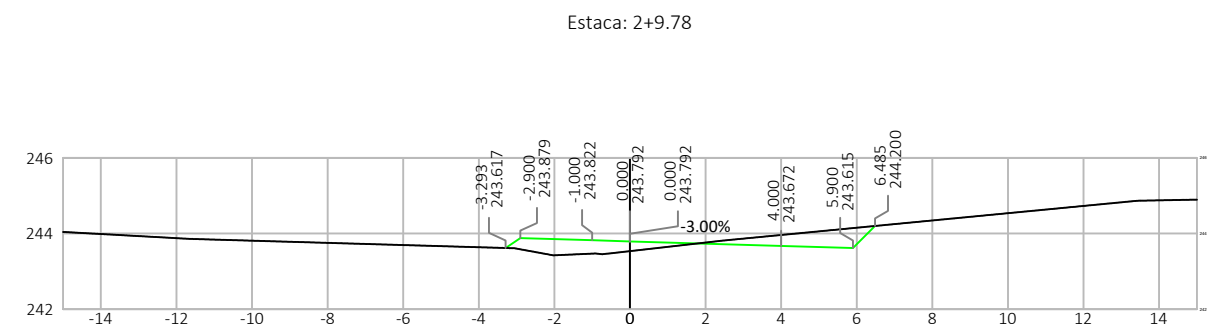
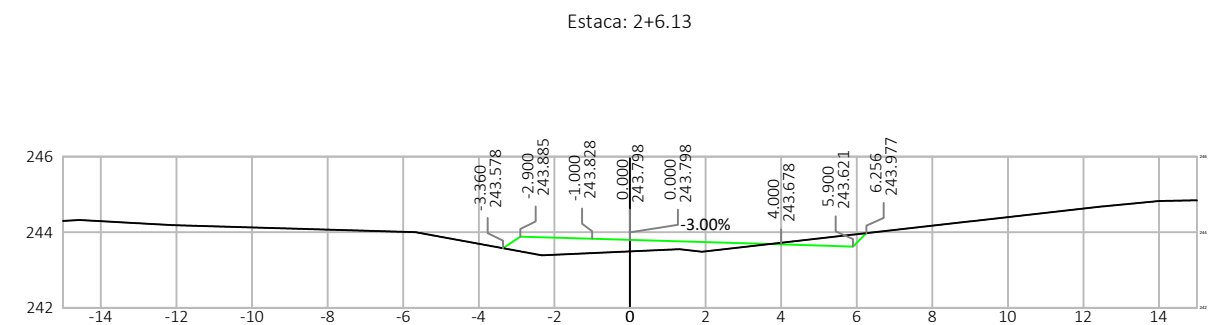
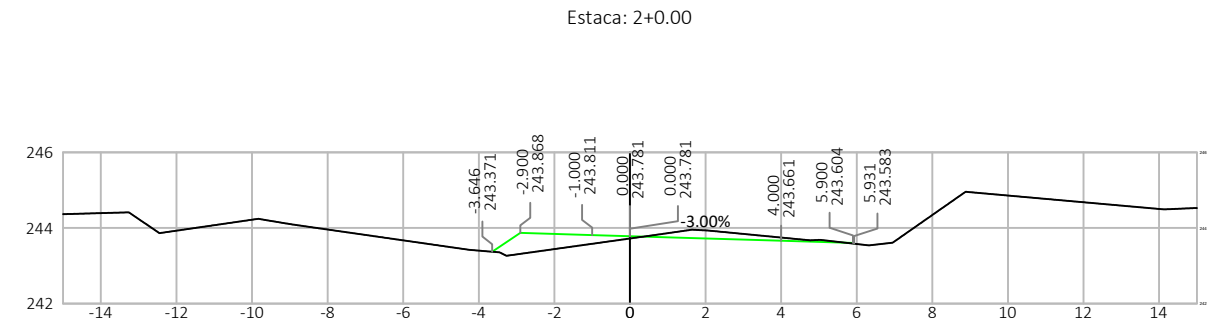
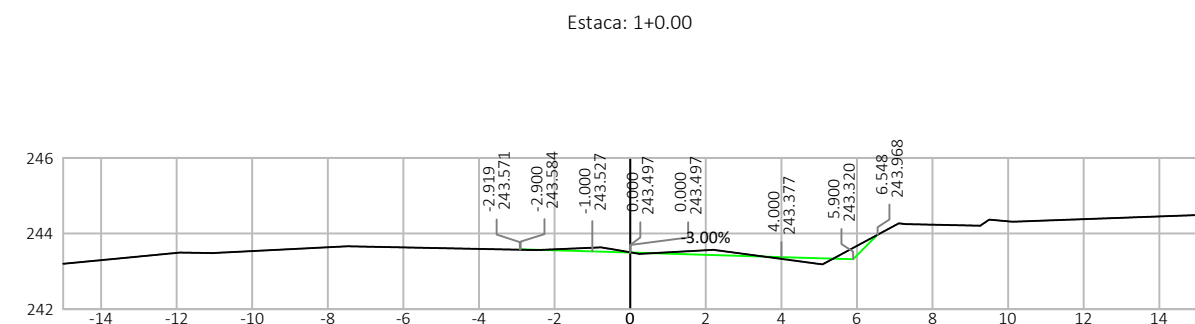
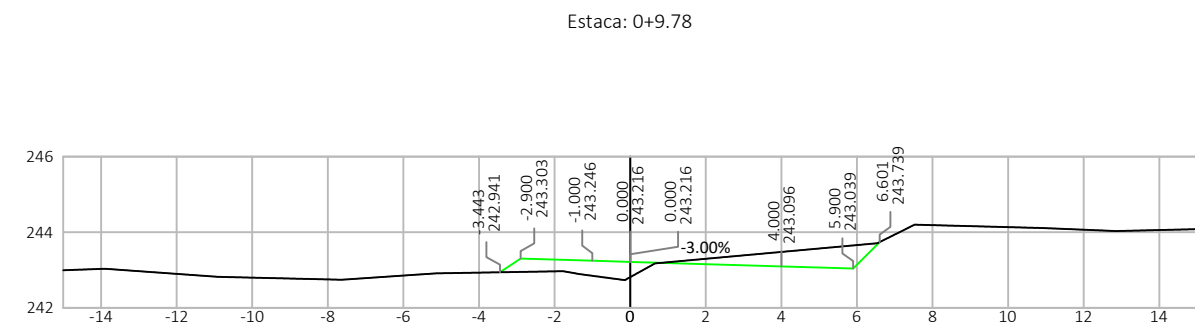
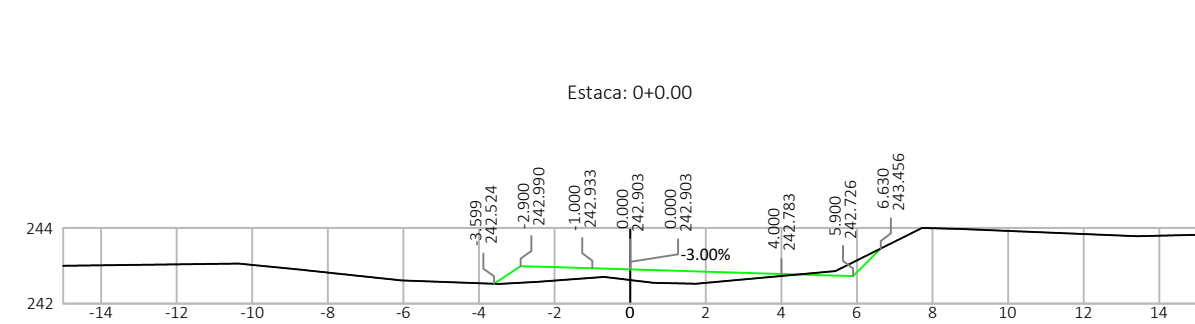




Estaca: 10+14.26



Nº.	DATA	APROVAÇÃO DO DER / RO	AUTORIA	APROVAÇÃO	DOCUMENTO	OBSERVAÇÕES:	<div><p>PROJETOS E SERVIÇOS DE ENGENHARIA LTDA</p></div>	<div><p>GOVERNO DE RONDÔNIA DEPARTAMENTO DE ESTRADAS, RODAGENS, INFRAESTRUTURA E SERVIÇOS PÚBLICOS</p></div>	<table><tr><td colspan="4">GOVERNO DO ESTADO DE RONDÔNIA</td></tr><tr><td colspan="4">DEPARTAMENTO DE ESTRADAS, RODAGENS, INFRAESTRUTURA E SERVIÇOS PÚBLICOS</td></tr><tr><td colspan="4">REVISÃO, ADEQUAÇÃO E ATUALIZAÇÃO DE PROJETO EXECUTIVO DE ENGENHARIA</td></tr><tr><td>RODOVIA:</td><td>RO-010</td><td>SEGMETO:</td><td>Estaca 136+0,00 à Estaca 1200+0,00</td></tr><tr><td>TRECHO:</td><td>Estaca 136+0,00 (Urupá) – Estaca 2284+0,00 Rua Amapá (Mirante da Serra)</td><td>EXTENSÃO:</td><td>21,28 km</td></tr><tr><td colspan="2">TÍTULO:</td><td colspan="2">SEÇÕES TRANSVERSAIS DE TERRAPLENAGEM</td></tr><tr><td colspan="2"></td><td>LOTE:</td><td>01</td></tr><tr><td colspan="2"></td><td>FOLHA:</td><td>ST-442</td></tr><tr><td colspan="2"></td><td>ESCALA:</td><td>1:200</td></tr></table>	GOVERNO DO ESTADO DE RONDÔNIA				DEPARTAMENTO DE ESTRADAS, RODAGENS, INFRAESTRUTURA E SERVIÇOS PÚBLICOS				REVISÃO, ADEQUAÇÃO E ATUALIZAÇÃO DE PROJETO EXECUTIVO DE ENGENHARIA				RODOVIA:	RO-010	SEGMETO:	Estaca 136+0,00 à Estaca 1200+0,00	TRECHO:	Estaca 136+0,00 (Urupá) – Estaca 2284+0,00 Rua Amapá (Mirante da Serra)	EXTENSÃO:	21,28 km	TÍTULO:		SEÇÕES TRANSVERSAIS DE TERRAPLENAGEM				LOTE:	01			FOLHA:	ST-442			ESCALA:	1:200
GOVERNO DO ESTADO DE RONDÔNIA																																													
DEPARTAMENTO DE ESTRADAS, RODAGENS, INFRAESTRUTURA E SERVIÇOS PÚBLICOS																																													
REVISÃO, ADEQUAÇÃO E ATUALIZAÇÃO DE PROJETO EXECUTIVO DE ENGENHARIA																																													
RODOVIA:	RO-010	SEGMETO:	Estaca 136+0,00 à Estaca 1200+0,00																																										
TRECHO:	Estaca 136+0,00 (Urupá) – Estaca 2284+0,00 Rua Amapá (Mirante da Serra)	EXTENSÃO:	21,28 km																																										
TÍTULO:		SEÇÕES TRANSVERSAIS DE TERRAPLENAGEM																																											
		LOTE:	01																																										
		FOLHA:	ST-442																																										
		ESCALA:	1:200																																										

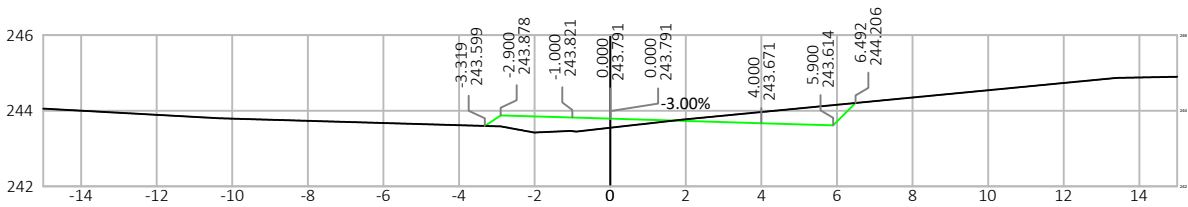
INTERSEÇÃO 01 - RAMO 02



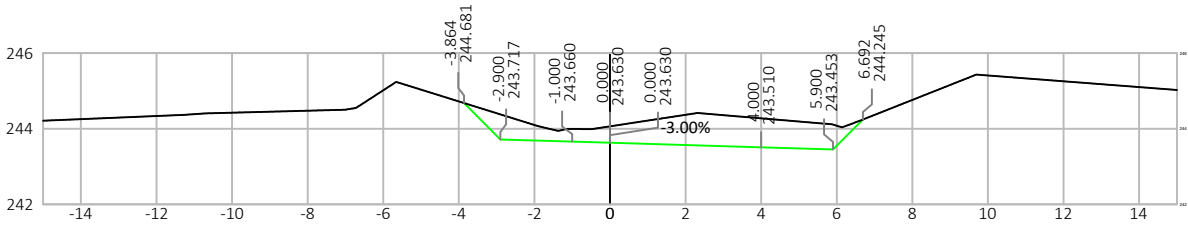
Nº.	DATA	APROVAÇÃO DO DER / RO	AUTORIA	APROVAÇÃO	DOCUMENTO	OBSERVAÇÕES:	 PROJETOS E SERVIÇOS DE ENGENHARIA LTDA	 GOVERNO DE RONDÔNIA DEPARTAMENTO DE ESTRADAS, RODAGENS, INFRAESTRUTURA E SERVIÇOS PÚBLICOS	GOVERNO DO ESTADO DE RONDÔNIA			
						DEPARTAMENTO DE ESTRADAS, RODAGENS, INFRAESTRUTURA E SERVIÇOS PÚBLICOS						
						REVISÃO, ADEQUAÇÃO E ATUALIZAÇÃO DE PROJETO EXECUTIVO DE ENGENHARIA						
						RODOVIA: RO-010			SEGMENTO: Estaca 136+0,00 à Estaca 1200+0,00			
						TRECHO: Estaca 136+0,00 (Urupá) – Estaca 2284+0,00 Rua Amapá (Mirante da Serra)			EXTENSÃO: 21,28 km	LOTE: 01		
						TÍTULO: SEÇÕES TRANSVERSAIS DE TERRAPLENAGEM			FOLHA: ST-443			
									ESCALA: 1:200			

INTERSEÇÃO 01 - RAMO 02

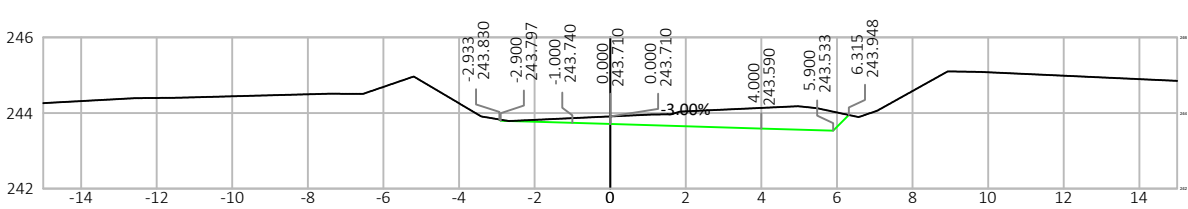
Estaca: 2+10.00



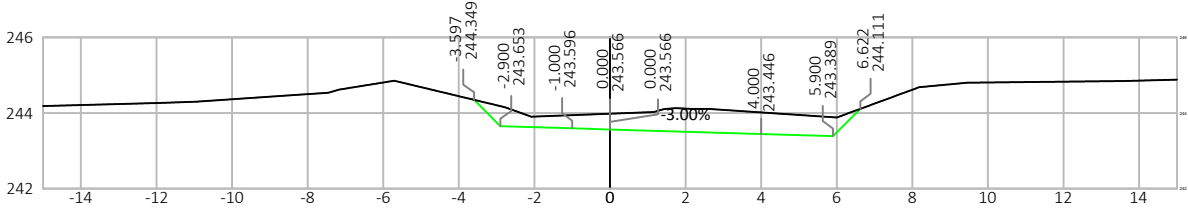
Estaca: 5+0.00



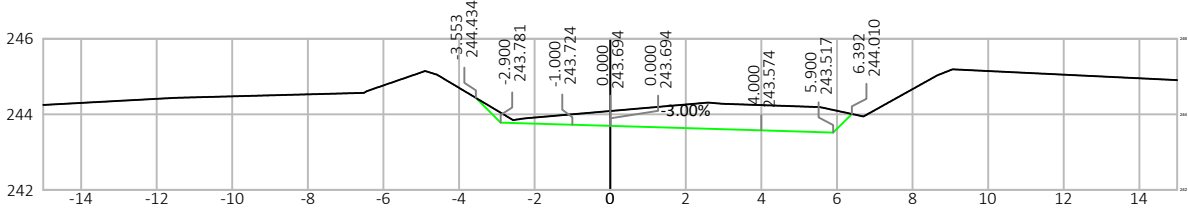
Estaca: 3+15.00



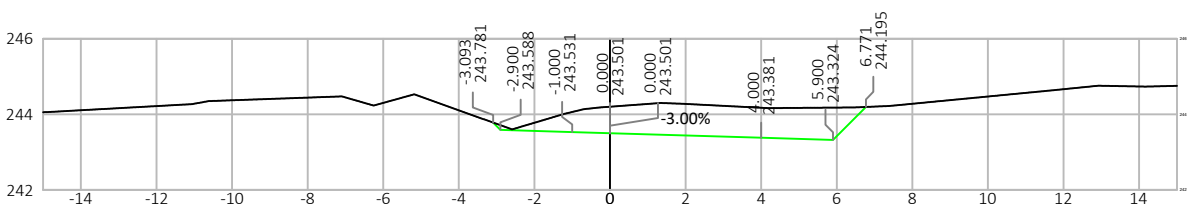
Estaca: 6+0.00





Estaca: 4+0.00



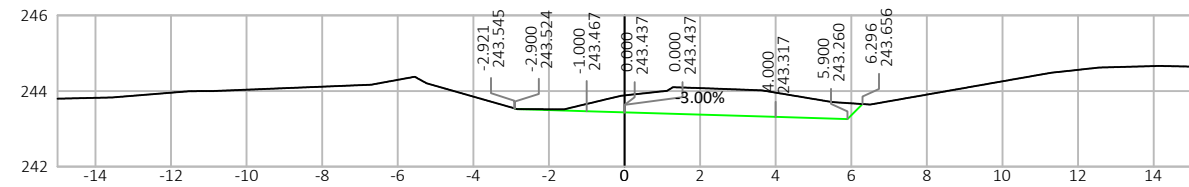
Estaca: 7+0.00





Nº.	DATA	APROVAÇÃO DO DER / RO	AUTORIA	APROVAÇÃO	DOCUMENTO	OBSERVAÇÕES:	 PROJETOS E SERVIÇOS DE ENGENHARIA LTDA	 GOVERNO DE RONDÔNIA DEPARTAMENTO DE ESTRADAS, RODAGENS, INFRAESTRUTURA E SERVIÇOS PÚBLICOS	GOVERNO DO ESTADO DE RONDÔNIA				
									DEPARTAMENTO DE ESTRADAS, RODAGENS, INFRAESTRUTURA E SERVIÇOS PÚBLICOS				
									REVISÃO, ADEQUAÇÃO E ATUALIZAÇÃO DE PROJETO EXECUTIVO DE ENGENHARIA				
									RODOVIA:	RO-010	SEGMENTO:	Estaca 136+0,00 à Estaca 1200+0,00	
									TRECHO:	Estaca 136+0,00 (Urupá) – Estaca 2284+0,00 Rua Amapá (Mirante da Serra)		EXTENSÃO:	21,28 km
								TÍTULO:	SEÇÕES TRANSVERSAIS DE TERRAPLENAGEM		FOLHA:	ST-444	
											ESCALA:	1:200	

INTERSEÇÃO 01 - RAMO 02

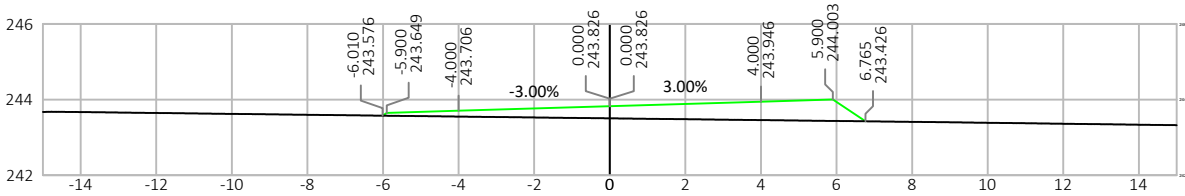
Estaca: 8+0.00



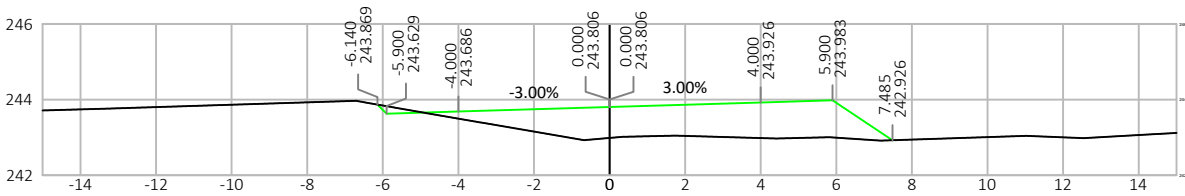
Nº.	DATA	APROVAÇÃO DO DER / RO	AUTORIA	APROVAÇÃO	DOCUMENTO	OBSERVAÇÕES:	 PROJETOS E SERVIÇOS DE ENGENHARIA LTDA	 GOVERNO DE RONDÔNIA DEPARTAMENTO DE ESTRADAS, RODAGENS, INFRAESTRUTURA E SERVIÇOS PÚBLICOS	<table><tr><th colspan="4">GOVERNO DO ESTADO DE RONDÔNIA</th></tr><tr><th colspan="4">DEPARTAMENTO DE ESTRADAS, RODAGENS, INFRAESTRUTURA E SERVIÇOS PÚBLICOS</th></tr><tr><th colspan="4">REVISÃO, ADEQUAÇÃO E ATUALIZAÇÃO DE PROJETO EXECUTIVO DE ENGENHARIA</th></tr><tr><td>RODOVIA:</td><td>RO-010</td><td>SEGMENTO:</td><td>Estaca 136+0,00 à Estaca 1200+0,00</td></tr><tr><td>TRECHO:</td><td>Estaca 136+0,00 (Urupá) – Estaca 2284+0,00 Rua Amapá (Mirante da Serra)</td><td>EXTENSÃO:</td><td>21,28 km</td></tr><tr><td colspan="2">TÍTULO:</td><td colspan="2">SEÇÕES TRANSVERSAIS DE TERRAPLENAGEM</td></tr><tr><td colspan="2"></td><td>LOTE:</td><td>01</td></tr><tr><td colspan="2"></td><td>FOLHA:</td><td>ST-445</td></tr><tr><td colspan="2"></td><td>ESCALA:</td><td>1:200</td></tr></table>	GOVERNO DO ESTADO DE RONDÔNIA				DEPARTAMENTO DE ESTRADAS, RODAGENS, INFRAESTRUTURA E SERVIÇOS PÚBLICOS				REVISÃO, ADEQUAÇÃO E ATUALIZAÇÃO DE PROJETO EXECUTIVO DE ENGENHARIA				RODOVIA:	RO-010	SEGMENTO:	Estaca 136+0,00 à Estaca 1200+0,00	TRECHO:	Estaca 136+0,00 (Urupá) – Estaca 2284+0,00 Rua Amapá (Mirante da Serra)	EXTENSÃO:	21,28 km	TÍTULO:		SEÇÕES TRANSVERSAIS DE TERRAPLENAGEM				LOTE:	01			FOLHA:	ST-445			ESCALA:	1:200
GOVERNO DO ESTADO DE RONDÔNIA																																													
DEPARTAMENTO DE ESTRADAS, RODAGENS, INFRAESTRUTURA E SERVIÇOS PÚBLICOS																																													
REVISÃO, ADEQUAÇÃO E ATUALIZAÇÃO DE PROJETO EXECUTIVO DE ENGENHARIA																																													
RODOVIA:	RO-010	SEGMENTO:	Estaca 136+0,00 à Estaca 1200+0,00																																										
TRECHO:	Estaca 136+0,00 (Urupá) – Estaca 2284+0,00 Rua Amapá (Mirante da Serra)	EXTENSÃO:	21,28 km																																										
TÍTULO:		SEÇÕES TRANSVERSAIS DE TERRAPLENAGEM																																											
		LOTE:	01																																										
		FOLHA:	ST-445																																										
		ESCALA:	1:200																																										

INTERSEÇÃO 01 - RÓTULA

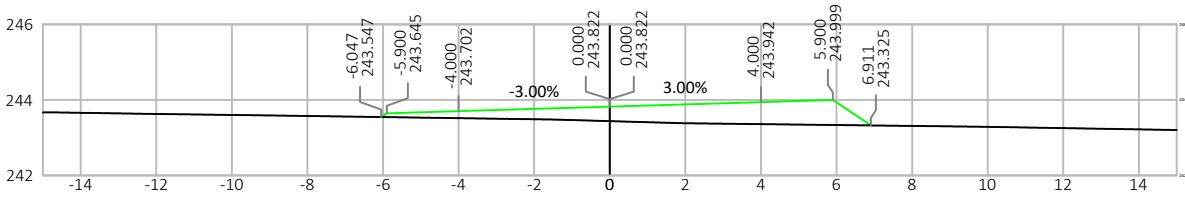
Estaca: 0+15.00



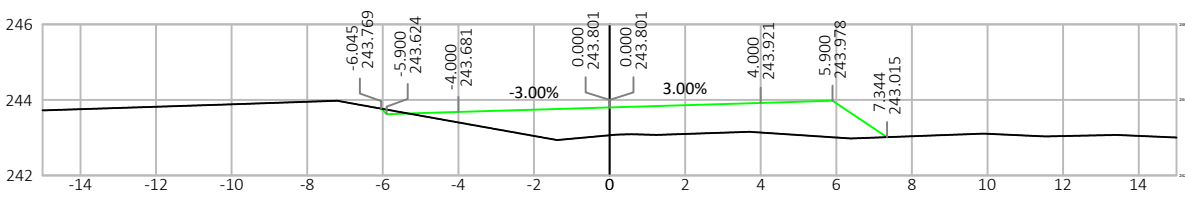
Estaca: 2+0.00



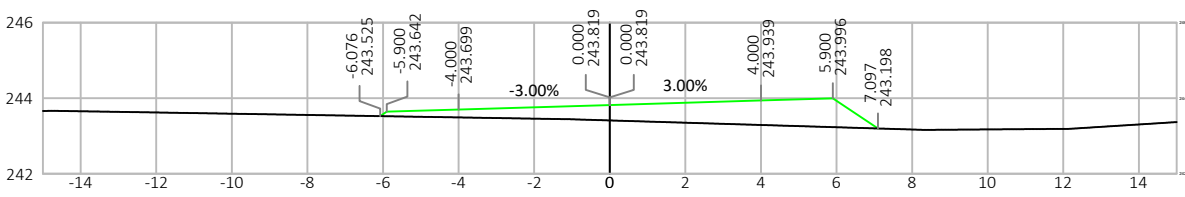
Estaca: 1+0.00



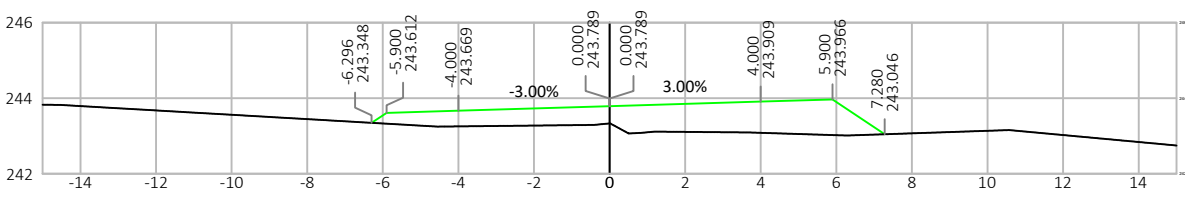
Estaca: 2+5.98





Estaca: 1+2.99



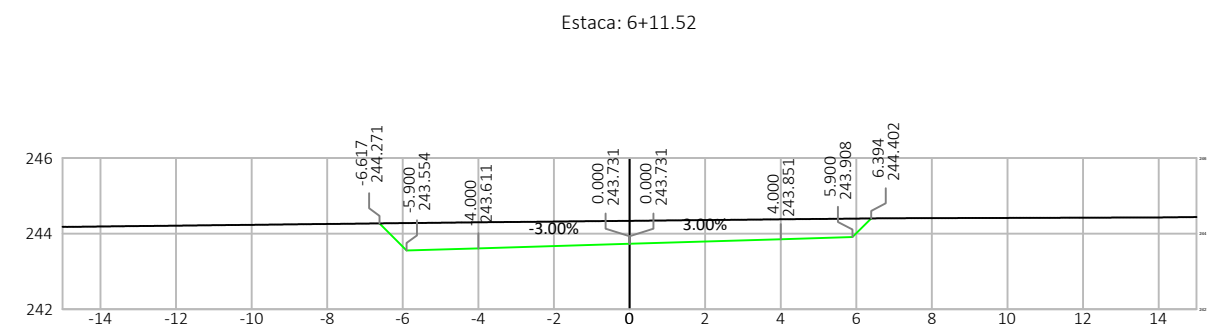
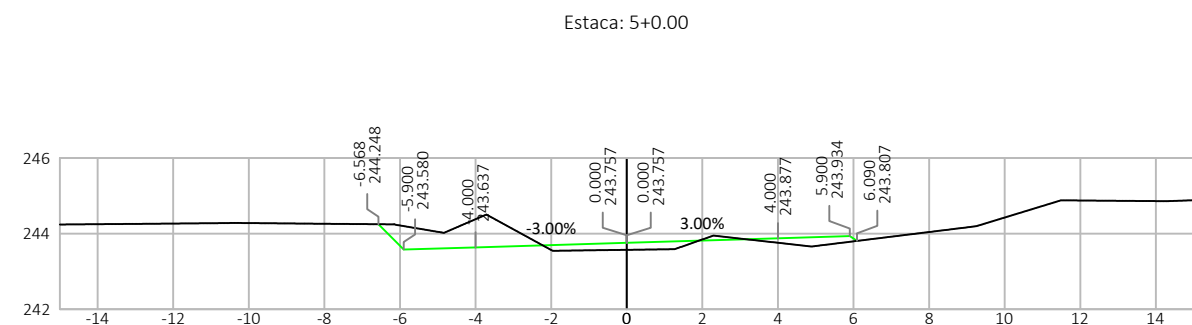
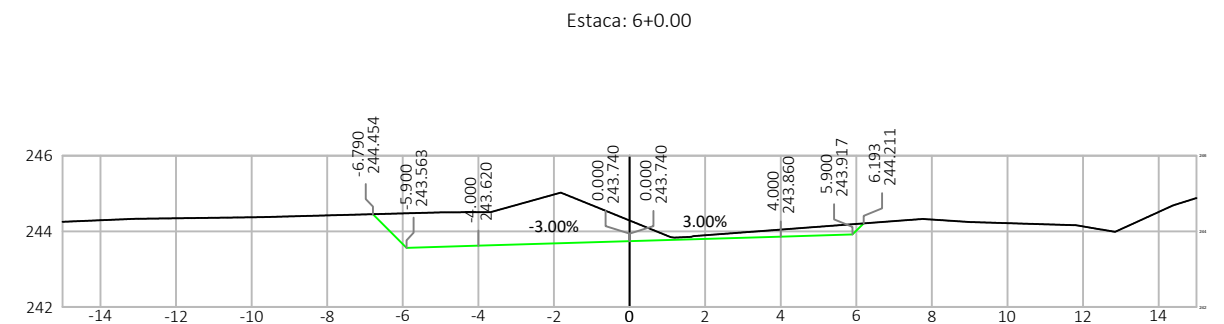
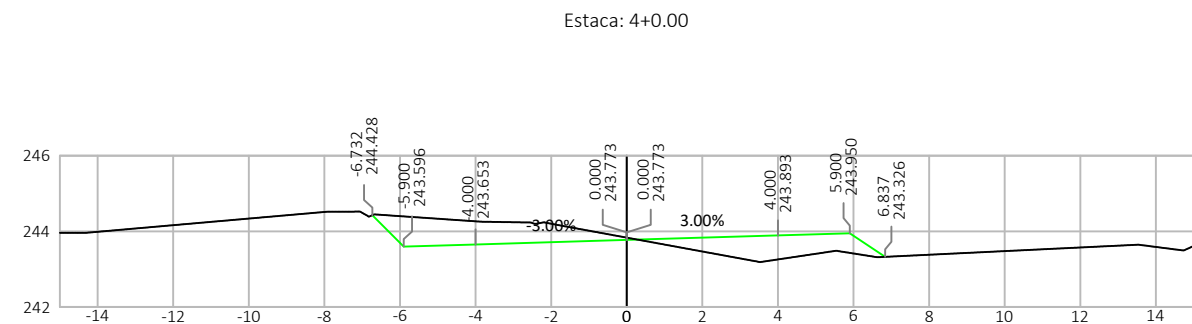
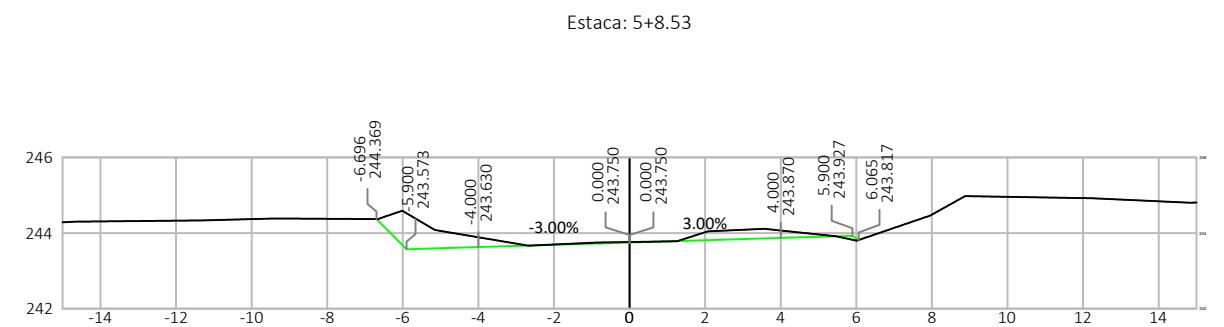
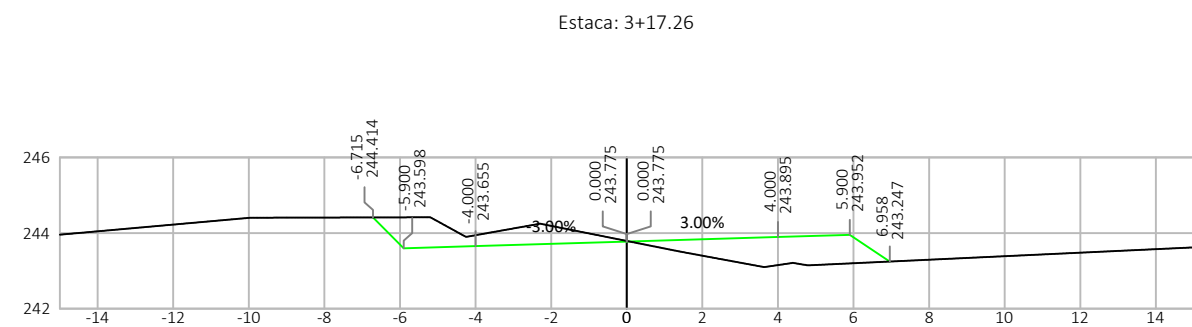
Estaca: 3+0.00





Nº.	DATA	APROVAÇÃO DO DER / RO	AUTORIA	APROVAÇÃO	DOCUMENTO	OBSERVAÇÕES:	 CONVEXA PROJETOS E SERVIÇOS DE ENGENHARIA LTDA	 GOVERNO DE RONDÔNIA DEPARTAMENTO DE ESTRADAS, RODAGENS, INFRAESTRUTURA E SERVIÇOS PÚBLICOS

GOVERNO DO ESTADO DE RONDÔNIA			
DEPARTAMENTO DE ESTRADAS, RODAGENS, INFRAESTRUTURA E SERVIÇOS PÚBLICOS			
REVISÃO, ADEQUAÇÃO E ATUALIZAÇÃO DE PROJETO EXECUTIVO DE ENGENHARIA			
RODOVIA: RO-010		SEGMENTO: Estaca 136+0,00 à Estaca 1200+0,00	
TRECHO: Estaca 136+0,00 (Urupá) – Estaca 2284+0,00 Rua Amapá (Mirante da Serra)		EXTENSÃO: 21,28 km	LOTE: 01
TÍTULO: SEÇÕES TRANSVERSAIS DE TERRAPLENAGEM			FOLHA: ST-446
			ESCALA: 1:200

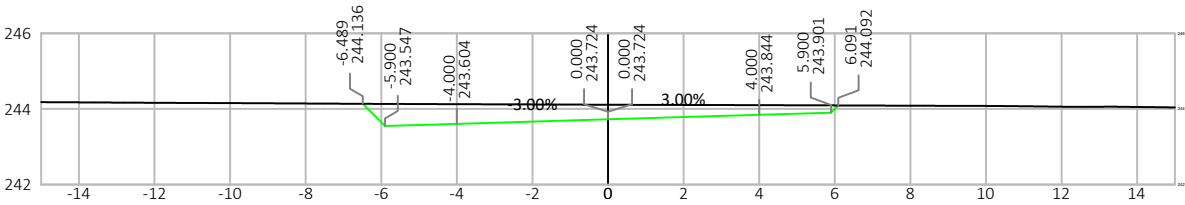
INTERSEÇÃO 01 - RÓTULA





Nº.	DATA	APROVAÇÃO DO DER / RO	AUTORIA	APROVAÇÃO	DOCUMENTO	OBSERVAÇÕES:	 PROJETOS E SERVIÇOS DE ENGENHARIA LTDA	 GOVERNO DE RONDÔNIA DEPARTAMENTO DE ESTRADAS, RODAGENS, INFRAESTRUTURA E SERVIÇOS PÚBLICOS	<table><tr><th colspan="4">GOVERNO DO ESTADO DE RONDÔNIA</th></tr><tr><th colspan="4">DEPARTAMENTO DE ESTRADAS, RODAGENS, INFRAESTRUTURA E SERVIÇOS PÚBLICOS</th></tr><tr><th colspan="4">REVISÃO, ADEQUAÇÃO E ATUALIZAÇÃO DE PROJETO EXECUTIVO DE ENGENHARIA</th></tr><tr><td>RODovia:</td><td>RO-010</td><td>SEGMENTO:</td><td>Estaca 136+0,00 à Estaca 1200+0,00</td></tr><tr><td>TRECHO:</td><td colspan="2">Estaca 136+0,00 (Urupá) – Estaca 2284+0,00 Rua Amapá (Mirante da Serra)</td><td>EXTENSÃO: 21,28 km</td></tr><tr><td colspan="3">TÍTULO:</td><td>LOTE: 01</td></tr><tr><td colspan="3" rowspan="2">SEÇÕES TRANSVERSAIS DE TERRAPLENAGEM</td><td>FOLHA: ST-447</td></tr><tr><td>ESCALA: 1:200</td></tr></table>	GOVERNO DO ESTADO DE RONDÔNIA				DEPARTAMENTO DE ESTRADAS, RODAGENS, INFRAESTRUTURA E SERVIÇOS PÚBLICOS				REVISÃO, ADEQUAÇÃO E ATUALIZAÇÃO DE PROJETO EXECUTIVO DE ENGENHARIA				RODovia:	RO-010	SEGMENTO:	Estaca 136+0,00 à Estaca 1200+0,00	TRECHO:	Estaca 136+0,00 (Urupá) – Estaca 2284+0,00 Rua Amapá (Mirante da Serra)		EXTENSÃO: 21,28 km	TÍTULO:			LOTE: 01	SEÇÕES TRANSVERSAIS DE TERRAPLENAGEM			FOLHA: ST-447	ESCALA: 1:200
GOVERNO DO ESTADO DE RONDÔNIA																																						
DEPARTAMENTO DE ESTRADAS, RODAGENS, INFRAESTRUTURA E SERVIÇOS PÚBLICOS																																						
REVISÃO, ADEQUAÇÃO E ATUALIZAÇÃO DE PROJETO EXECUTIVO DE ENGENHARIA																																						
RODovia:	RO-010	SEGMENTO:	Estaca 136+0,00 à Estaca 1200+0,00																																			
TRECHO:	Estaca 136+0,00 (Urupá) – Estaca 2284+0,00 Rua Amapá (Mirante da Serra)		EXTENSÃO: 21,28 km																																			
TÍTULO:			LOTE: 01																																			
SEÇÕES TRANSVERSAIS DE TERRAPLENAGEM			FOLHA: ST-447																																			
			ESCALA: 1:200																																			

INTERSEÇÃO 01 - RÓTULA

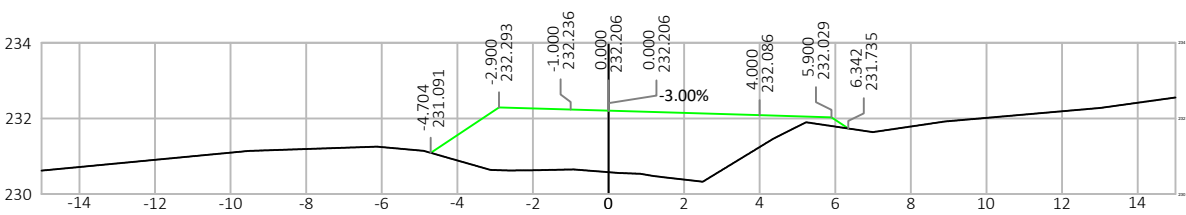
Estaca: 7+0.00



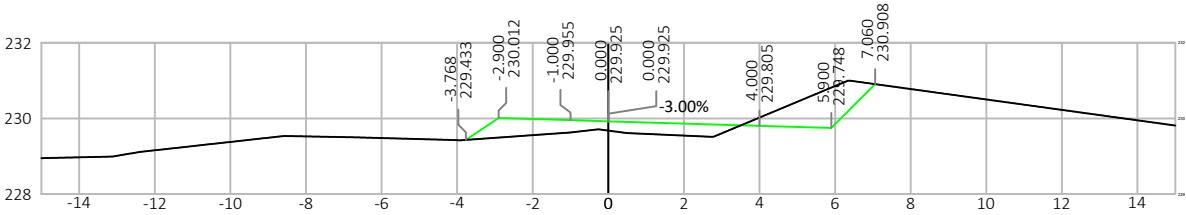
Nº.	DATA	APROVAÇÃO DO DER / RO	AUTORIA	APROVAÇÃO	DOCUMENTO	OBSERVAÇÕES:	 PROJETOS E SERVIÇOS DE ENGENHARIA LTDA	 GOVERNO DE RONDÔNIA DEPARTAMENTO DE ESTRADAS, RODAGENS, INFRAESTRUTURA E SERVIÇOS PÚBLICOS	GOVERNO DO ESTADO DE RONDÔNIA						
									DEPARTAMENTO DE ESTRADAS, RODAGENS, INFRAESTRUTURA E SERVIÇOS PÚBLICOS						
									REVISÃO, ADEQUAÇÃO E ATUALIZAÇÃO DE PROJETO EXECUTIVO DE ENGENHARIA						
									RODOVIA:	RO-010	SEGMENTO:	Estaca 136+0,00 à Estaca 1200+0,00			
									TRECHO:	Estaca 136+0,00 (Urupá) – Estaca 2284+0,00 Rua Amapá (Mirante da Serra)		EXTENSÃO:	21,28 km	LOTE:	01
									TÍTULO:	SEÇÕES TRANSVERSAIS DE TERRAPLENAGEM				FOLHA:	ST-448
														ESCALA:	1:200

INTERSEÇÃO 02 - RAMO 01

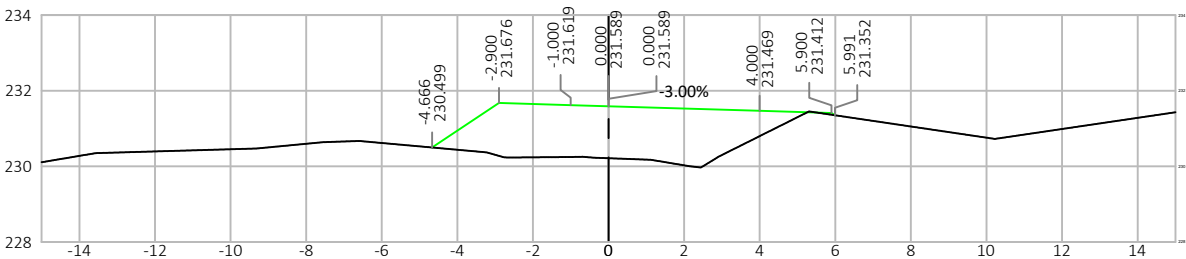
Estaca: 2+10.00



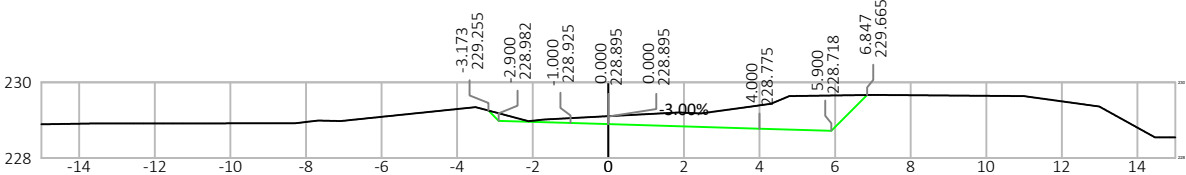
Estaca: 4+3.28



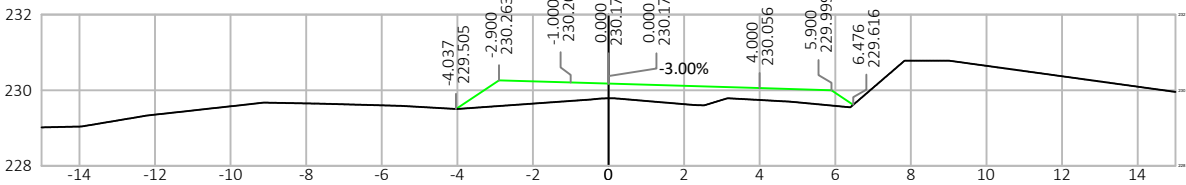
Estaca: 3+0.00



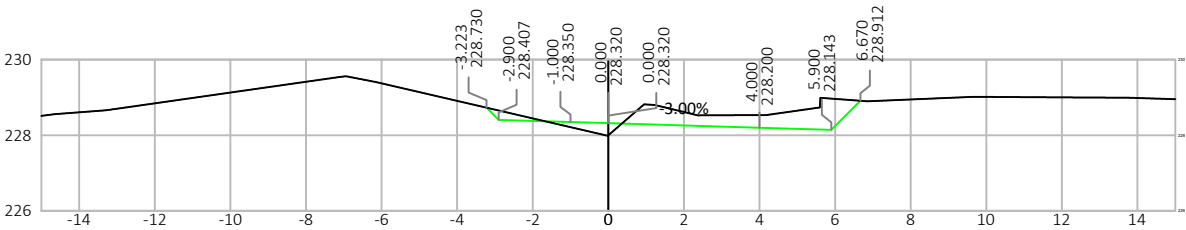
Estaca: 5+0.00





Estaca: 4+0.00

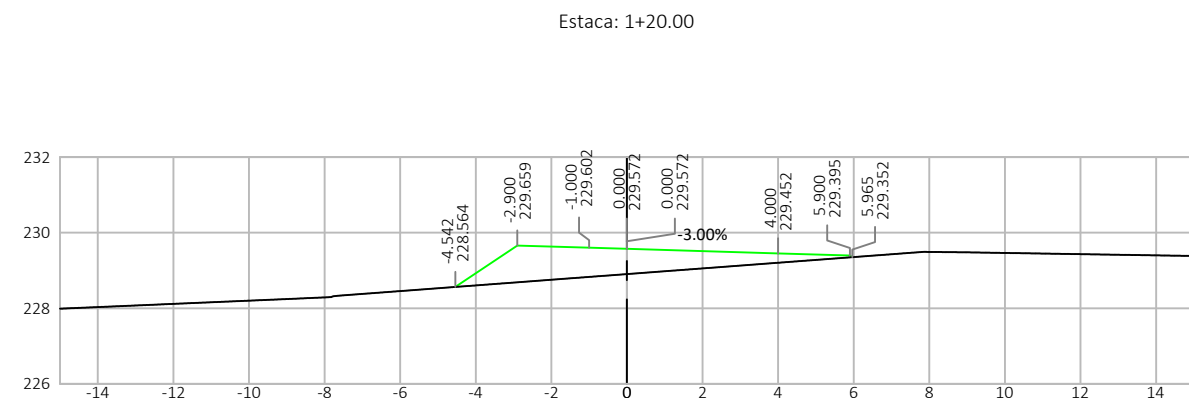
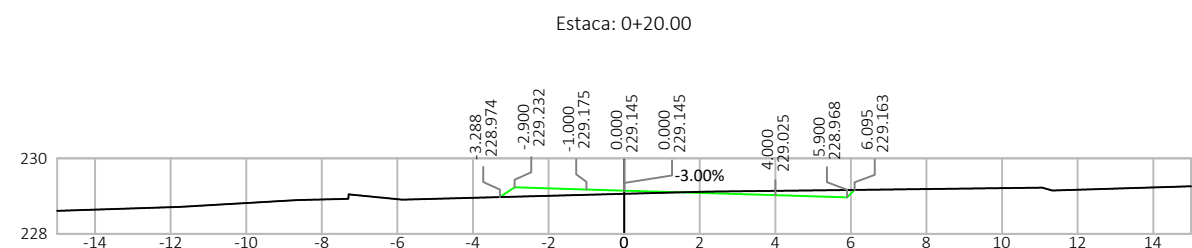
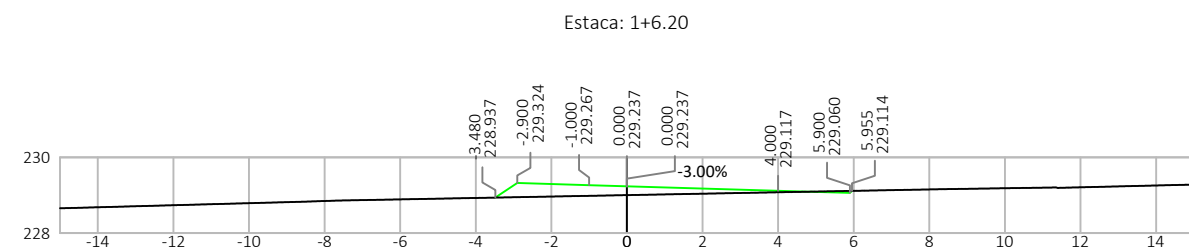
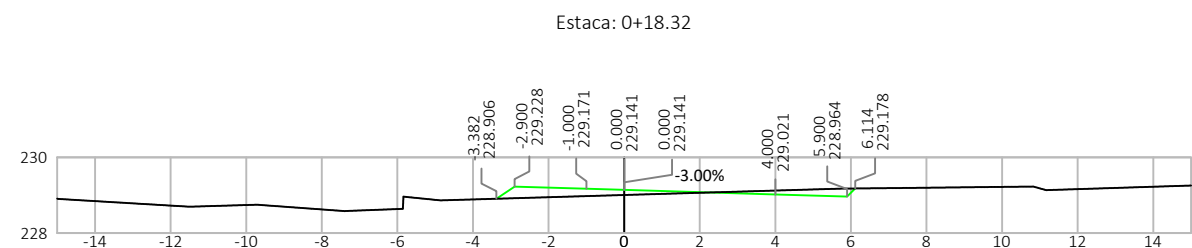
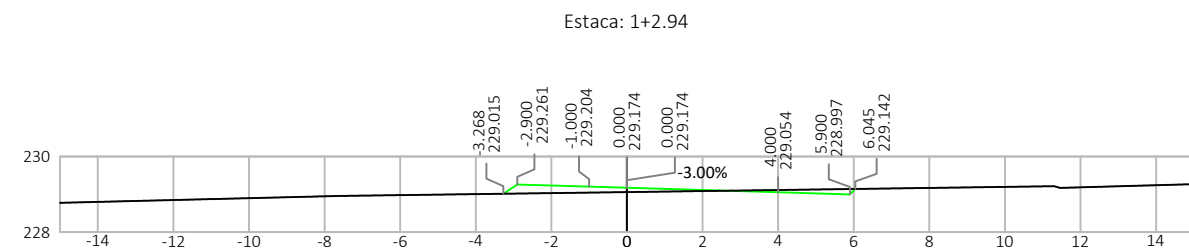
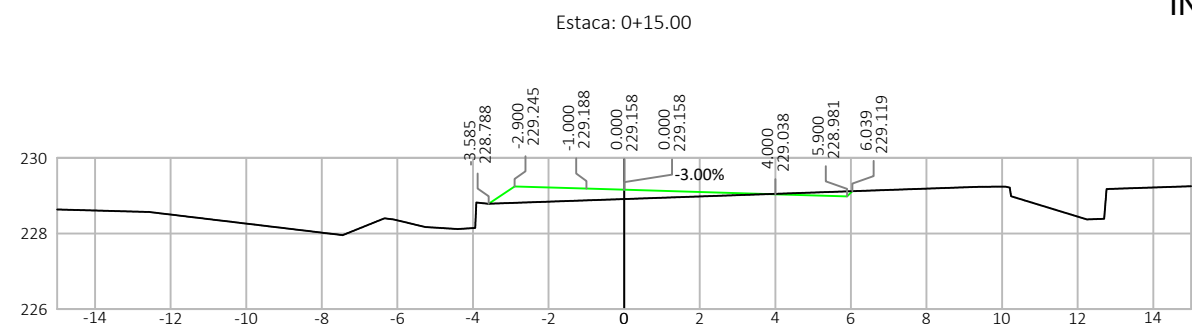


Estaca: 6+0.00





Nº.	DATA	APROVAÇÃO DO DER / RO	AUTORIA	APROVAÇÃO	DOCUMENTO	OBSERVAÇÕES:	 CONVEXA PROJETOS E SERVIÇOS DE ENGENHARIA LTDA	 GOVERNO DE RONDÔNIA DEPARTAMENTO DE ESTRADAS, RODAGENS, INFRAESTRUTURA E SERVIÇOS PÚBLICOS	GOVERNO DO ESTADO DE RONDÔNIA				
DEPARTAMENTO DE ESTRADAS, RODAGENS, INFRAESTRUTURA E SERVIÇOS PÚBLICOS													
REVISÃO, ADEQUAÇÃO E ATUALIZAÇÃO DE PROJETO EXECUTIVO DE ENGENHARIA													
RODOVIA:		RO-010			SEGMENTO:				Estaca 136+0,00 à Estaca 1200+0,00				
TRECHO:		Estaca 136+0,00 (Urupá) – Estaca 2284+0,00 Rua Amapá (Mirante da Serra)			EXTENSÃO:				21,28 km		LOTE:	01	
TÍTULO:									SEÇÕES TRANSVERSAIS DE TERRAPLENAGEM			FOLHA:	ST-449
												ESCALA:	1:200

INTERSEÇÃO 02 - RAMO 02



Nº.	DATA	APROVAÇÃO DO DER / RO	AUTORIA	APROVAÇÃO	DOCUMENTO	OBSERVAÇÕES:



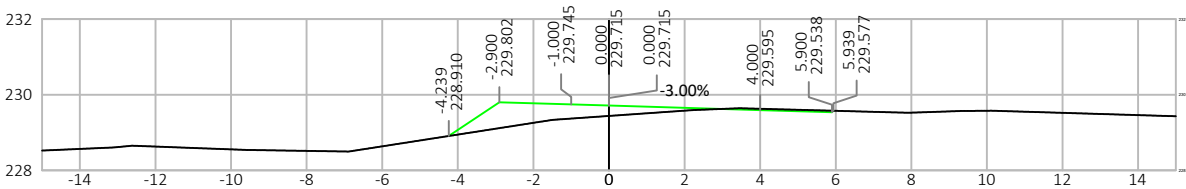




GOVERNO DE RONDÔNIA
DEPARTAMENTO DE ESTRADAS, RODAGENS,
INFRAESTRUTURA E SERVIÇOS PÚBLICOS

GOVERNO DO ESTADO DE RONDÔNIA			
DEPARTAMENTO DE ESTRADAS, RODAGENS, INFRAESTRUTURA E SERVIÇOS PÚBLICOS			
REVISÃO, ADEQUAÇÃO E ATUALIZAÇÃO DE PROJETO EXECUTIVO DE ENGENHARIA			
RODOVIA:	RO-010	SEMENTO:	Estaca 136+0,00 à Estaca 1200+0,00
TRECHO:	Estaca 136+0,00 (Urupá) – Estaca 2284+0,00 Rua Amapá (Mirante da Serra)	EXTENSAO:	21,28 km
LOTE:	01		FOLHA:
TITULO:		ST-450	
SEÇÕES TRANSVERSAIS DE TERRAPLENAGEM		ESCALA:	
		1:200	


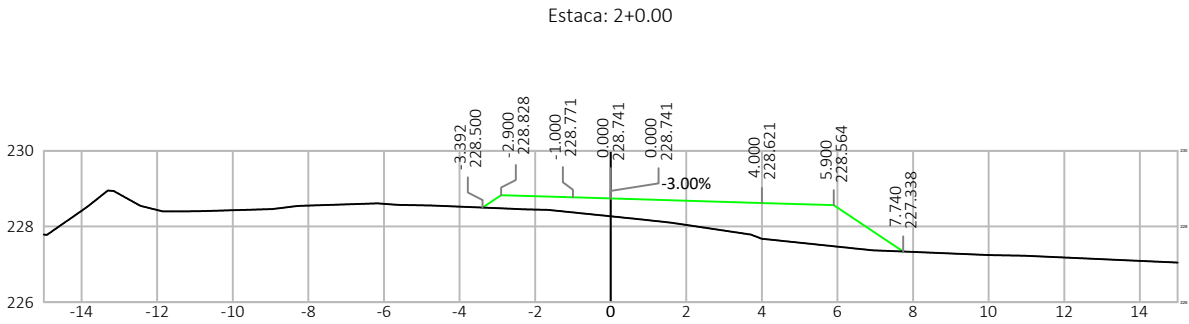
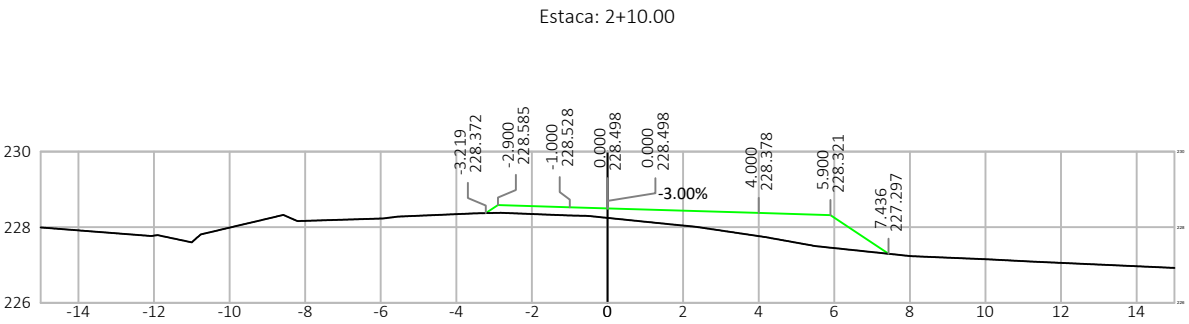
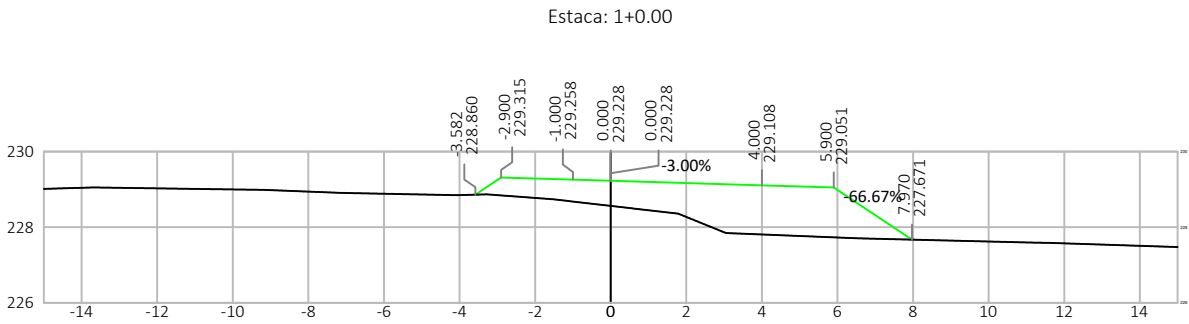
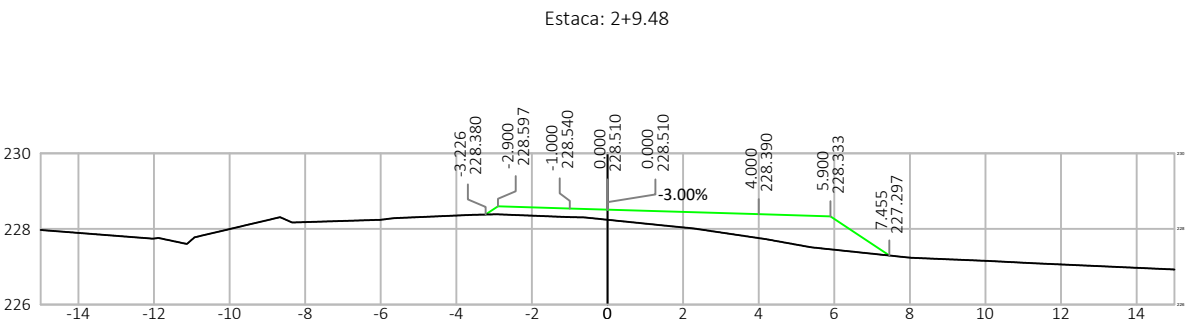
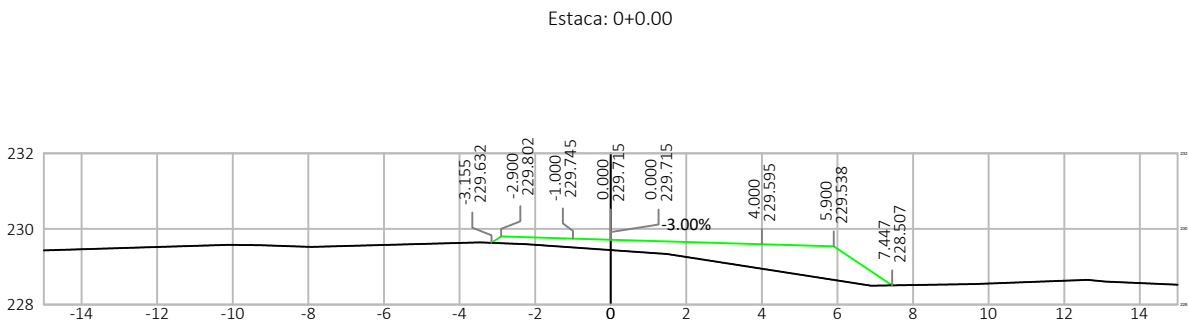
INTERSEÇÃO 02 - RAMO 02



Estaca: 2+5.88



Nº.	DATA	APROVAÇÃO DO DER / RO	AUTORIA	APROVAÇÃO	DOCUMENTO	OBSERVAÇÕES:	 PROJETOS E SERVIÇOS DE ENGENHARIA LTDA	 GOVERNO DE RONDÔNIA DEPARTAMENTO DE ESTRADAS, RODAGENS, INFRAESTRUTURA E SERVIÇOS PÚBLICOS	GOVERNO DO ESTADO DE RONDÔNIA						
									DEPARTAMENTO DE ESTRADAS, RODAGENS, INFRAESTRUTURA E SERVIÇOS PÚBLICOS						
									REVISÃO, ADEQUAÇÃO E ATUALIZAÇÃO DE PROJETO EXECUTIVO DE ENGENHARIA						
									RODOVIA:	RO-010	SEGMENTO:	Estaca 136+0,00 à Estaca 1200+0,00			
									TRECHO:	Estaca 136+0,00 (Urupá) – Estaca 2284+0,00 Rua Amapá (Mirante da Serra)		EXTENSÃO:	21,28 km	LOTE:	01
									TÍTULO:	SEÇÕES TRANSVERSAIS DE TERRAPLENAGEM				FOLHA:	ST-451
														ESCALA:	1:200

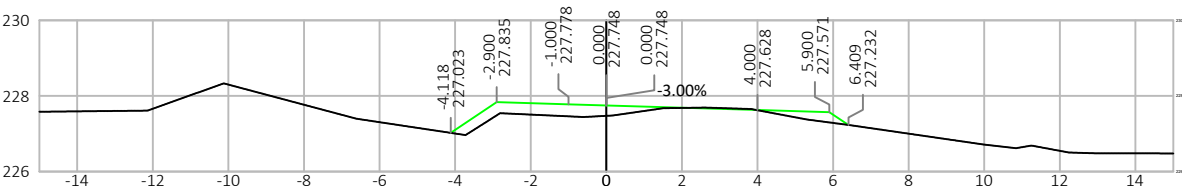
INTERSEÇÃO 02 - RAMO 03



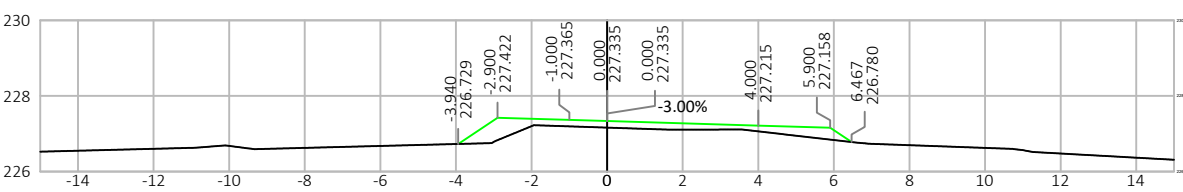
Nº.	DATA	APROVAÇÃO DO DER / RO	AUTORIA	APROVAÇÃO	DOCUMENTO	OBSERVAÇÕES:	 CONVEXA PROJETOS E SERVIÇOS DE ENGENHARIA LTDA	 GOVERNO DE RONDÔNIA DEPARTAMENTO DE ESTRADAS, RODAGENS, INFRAESTRUTURA E SERVIÇOS PÚBLICOS																														
<table><tr><th colspan="4">GOVERNO DO ESTADO DE RONDÔNIA</th></tr><tr><td colspan="4">DEPARTAMENTO DE ESTRADAS, RODAGENS, INFRAESTRUTURA E SERVIÇOS PÚBLICOS</td></tr><tr><td colspan="4">REVISÃO, ADEQUAÇÃO E ATUALIZAÇÃO DE PROJETO EXECUTIVO DE ENGENHARIA</td></tr><tr><td>RODOVIA:</td><td>RO-010</td><td>SEGMENTO:</td><td>Estaca 136+0,00 à Estaca 1200+0,00</td></tr><tr><td>TRECHO:</td><td colspan="2">Estaca 136+0,00 (Urupá) – Estaca 2284+0,00 Rua Amapá (Mirante da Serra)</td><td>EXTENSÃO: 21,28 km</td></tr><tr><td colspan="3" rowspan="3">TÍTULO:</td><td>LOTE: 01</td></tr><tr><td>FOLHA: ST-452</td></tr><tr><td>ESCALA: 1:200</td></tr><tr><td colspan="4">SEÇÕES TRANSVERSAIS DE TERRAPLENAGEM</td></tr></table>									GOVERNO DO ESTADO DE RONDÔNIA				DEPARTAMENTO DE ESTRADAS, RODAGENS, INFRAESTRUTURA E SERVIÇOS PÚBLICOS				REVISÃO, ADEQUAÇÃO E ATUALIZAÇÃO DE PROJETO EXECUTIVO DE ENGENHARIA				RODOVIA:	RO-010	SEGMENTO:	Estaca 136+0,00 à Estaca 1200+0,00	TRECHO:	Estaca 136+0,00 (Urupá) – Estaca 2284+0,00 Rua Amapá (Mirante da Serra)		EXTENSÃO: 21,28 km	TÍTULO:			LOTE: 01	FOLHA: ST-452	ESCALA: 1:200	SEÇÕES TRANSVERSAIS DE TERRAPLENAGEM			
GOVERNO DO ESTADO DE RONDÔNIA																																						
DEPARTAMENTO DE ESTRADAS, RODAGENS, INFRAESTRUTURA E SERVIÇOS PÚBLICOS																																						
REVISÃO, ADEQUAÇÃO E ATUALIZAÇÃO DE PROJETO EXECUTIVO DE ENGENHARIA																																						
RODOVIA:	RO-010	SEGMENTO:	Estaca 136+0,00 à Estaca 1200+0,00																																			
TRECHO:	Estaca 136+0,00 (Urupá) – Estaca 2284+0,00 Rua Amapá (Mirante da Serra)		EXTENSÃO: 21,28 km																																			
TÍTULO:			LOTE: 01																																			
			FOLHA: ST-452																																			
			ESCALA: 1:200																																			
SEÇÕES TRANSVERSAIS DE TERRAPLENAGEM																																						

INTERSEÇÃO 02 - RAMO 03

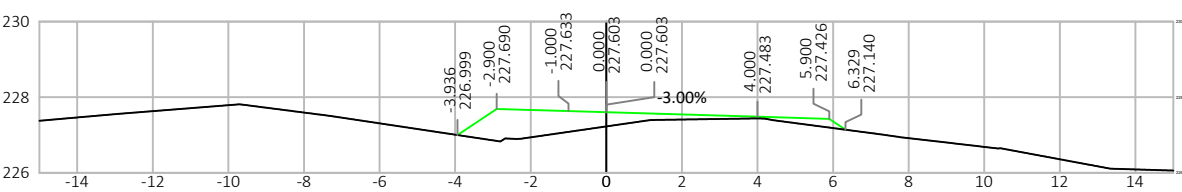
Estaca: 4+9.48



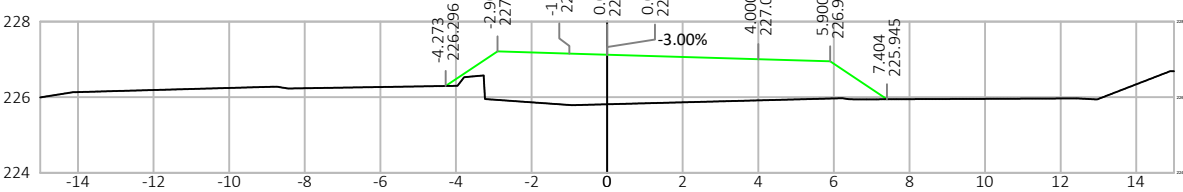
Estaca: 6+0.00



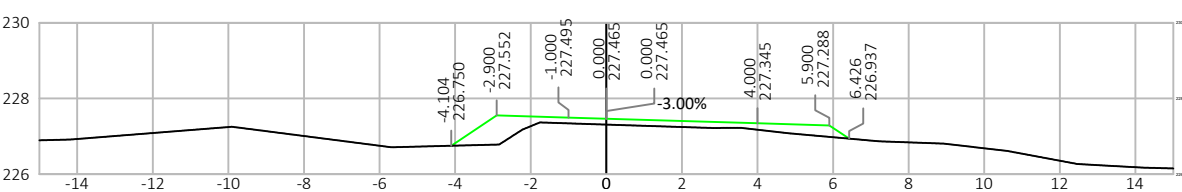
Estaca: 5+0.00



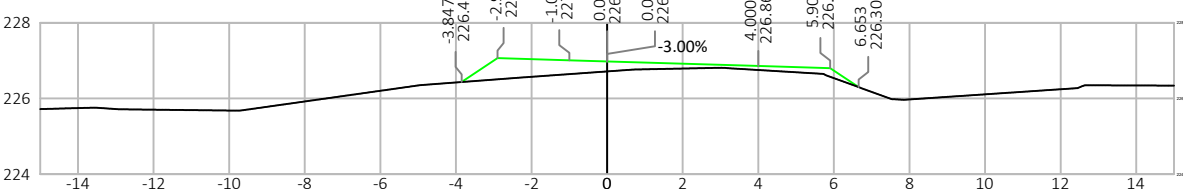
Estaca: 7+0.00





Estaca: 6+0.00

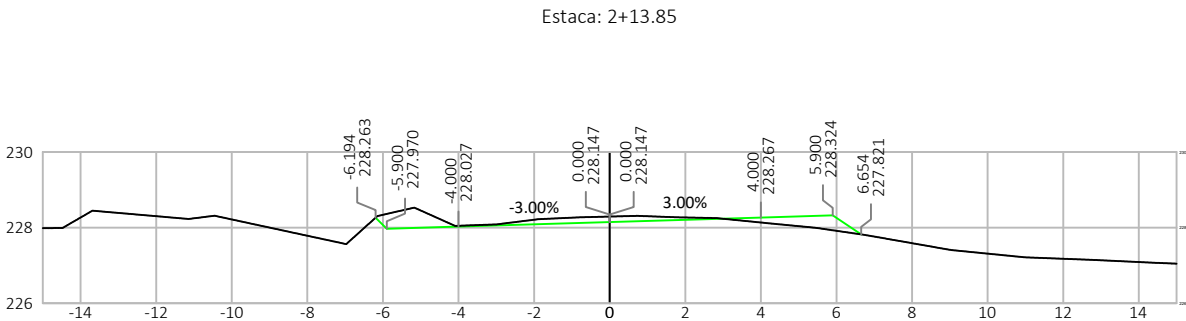
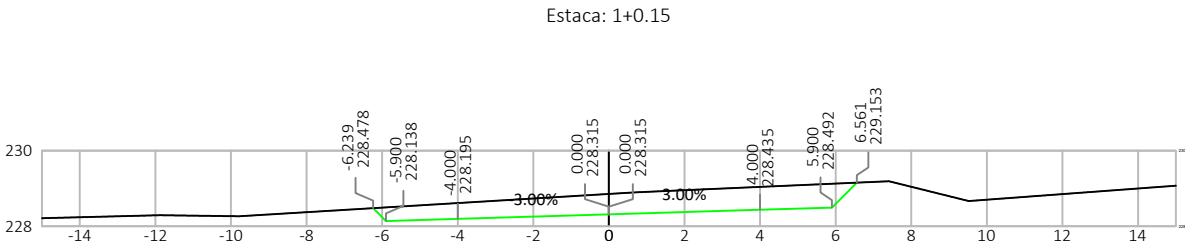
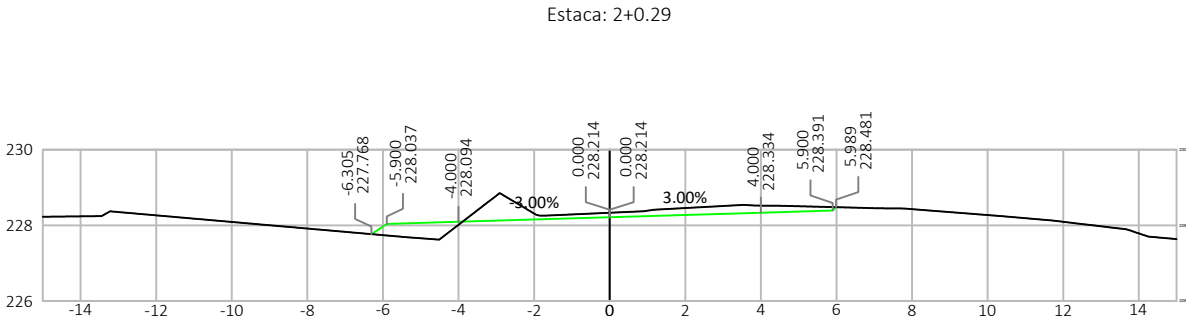
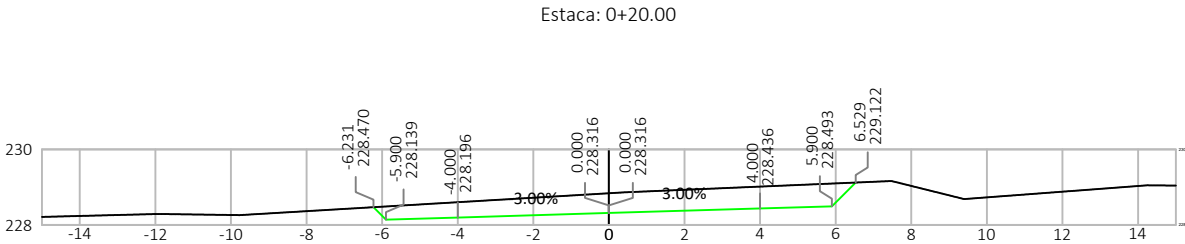
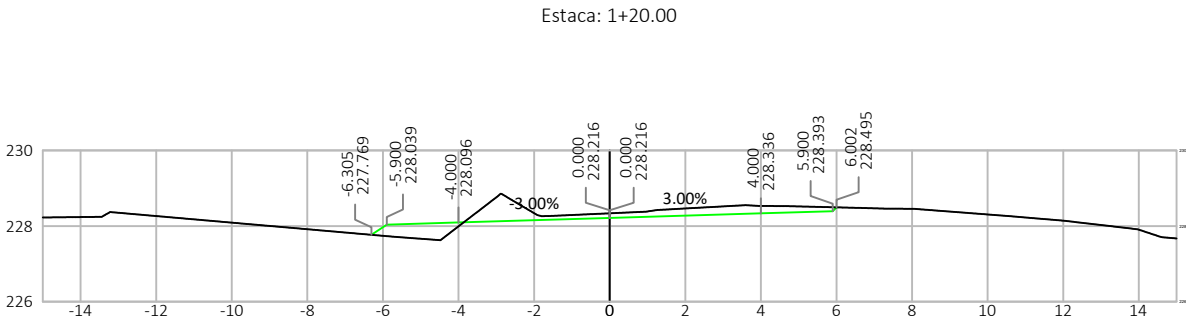
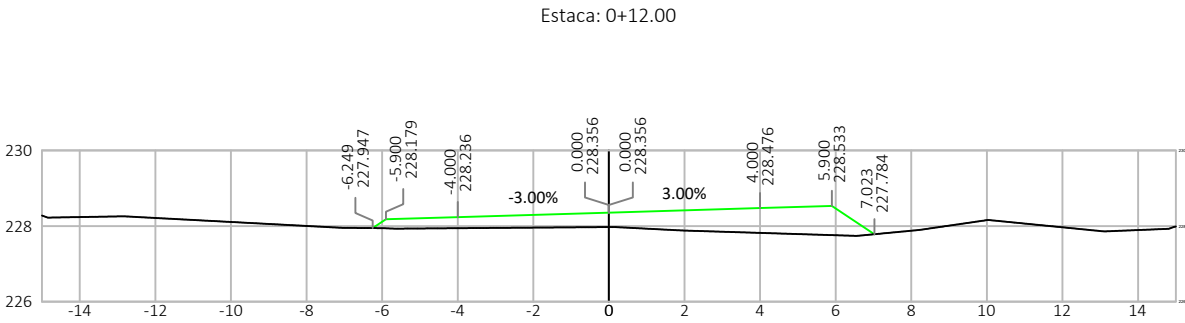




Estaca: 8+0.00



Nº.	DATA	APROVAÇÃO DO DER / RO	AUTORIA	APROVAÇÃO	DOCUMENTO	OBSERVAÇÕES:	 PROJETOS E SERVIÇOS DE ENGENHARIA LTDA	 GOVERNO DE RONDÔNIA DEPARTAMENTO DE ESTRADAS, RODAGENS, INFRAESTRUTURA E SERVIÇOS PÚBLICOS																																																
<table><tr><th colspan="6">GOVERNO DO ESTADO DE RONDÔNIA</th></tr><tr><td colspan="6">DEPARTAMENTO DE ESTRADAS, RODAGENS, INFRAESTRUTURA E SERVIÇOS PÚBLICOS</td></tr><tr><td colspan="6">REVISÃO, ADEQUAÇÃO E ATUALIZAÇÃO DE PROJETO EXECUTIVO DE ENGENHARIA</td></tr><tr><td colspan="2">RODOVIA:</td><td colspan="2">RO-010</td><td colspan="2">SEGMENTO: Estaca 136+0,00 à Estaca 1200+0,00</td></tr><tr><td colspan="4">TRECHO: Estaca 136+0,00 (Urupá) – Estaca 2284+0,00 Rua Amapá (Mirante da Serra)</td><td>EXTENSÃO:</td><td>21,28 km</td></tr><tr><td colspan="5" rowspan="2">TÍTULO: SEÇÕES TRANSVERSAIS DE TERRAPLENAGEM</td><td>LOTE:</td><td>01</td></tr><tr><td>FOLHA:</td><td>ST-453</td></tr><tr><td colspan="5" rowspan="2"></td><td>ESCALA:</td><td>1:200</td></tr><tr><td colspan="2"></td></tr></table>									GOVERNO DO ESTADO DE RONDÔNIA						DEPARTAMENTO DE ESTRADAS, RODAGENS, INFRAESTRUTURA E SERVIÇOS PÚBLICOS						REVISÃO, ADEQUAÇÃO E ATUALIZAÇÃO DE PROJETO EXECUTIVO DE ENGENHARIA						RODOVIA:		RO-010		SEGMENTO: Estaca 136+0,00 à Estaca 1200+0,00		TRECHO: Estaca 136+0,00 (Urupá) – Estaca 2284+0,00 Rua Amapá (Mirante da Serra)				EXTENSÃO:	21,28 km	TÍTULO: SEÇÕES TRANSVERSAIS DE TERRAPLENAGEM					LOTE:	01	FOLHA:	ST-453						ESCALA:	1:200		
GOVERNO DO ESTADO DE RONDÔNIA																																																								
DEPARTAMENTO DE ESTRADAS, RODAGENS, INFRAESTRUTURA E SERVIÇOS PÚBLICOS																																																								
REVISÃO, ADEQUAÇÃO E ATUALIZAÇÃO DE PROJETO EXECUTIVO DE ENGENHARIA																																																								
RODOVIA:		RO-010		SEGMENTO: Estaca 136+0,00 à Estaca 1200+0,00																																																				
TRECHO: Estaca 136+0,00 (Urupá) – Estaca 2284+0,00 Rua Amapá (Mirante da Serra)				EXTENSÃO:	21,28 km																																																			
TÍTULO: SEÇÕES TRANSVERSAIS DE TERRAPLENAGEM					LOTE:	01																																																		
					FOLHA:	ST-453																																																		
					ESCALA:	1:200																																																		

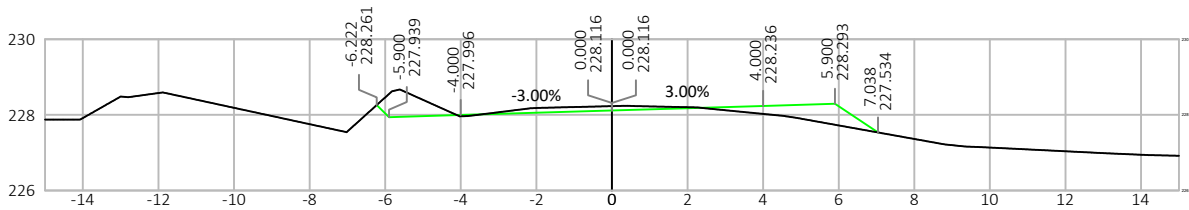
INTERSEÇÃO 02 - RÓTULA



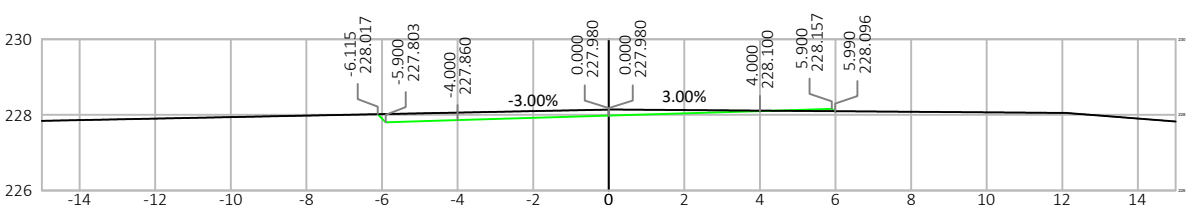
Nº.	DATA	APROVAÇÃO DO DER / RO	AUTORIA	APROVAÇÃO	DOCUMENTO	OBSERVAÇÕES:	 CONVEXA PROJETOS E SERVIÇOS DE ENGENHARIA LTDA	 GOVERNO DE RONDÔNIA DEPARTAMENTO DE ESTRADAS, RODAGENS, INFRAESTRUTURA E SERVIÇOS PÚBLICOS																																					
<table><tr><th colspan="6">GOVERNO DO ESTADO DE RONDÔNIA</th></tr><tr><td colspan="6">DEPARTAMENTO DE ESTRADAS, RODAGENS, INFRAESTRUTURA E SERVIÇOS PÚBLICOS</td></tr><tr><td colspan="6">REVISÃO, ADEQUAÇÃO E ATUALIZAÇÃO DE PROJETO EXECUTIVO DE ENGENHARIA</td></tr><tr><td colspan="2">RODOVIA:</td><td colspan="2">RO-010</td><td colspan="2">SEGMENTO: Estaca 136+0,00 à Estaca 1200+0,00</td></tr><tr><td colspan="3">TRECHO: Estaca 136+0,00 (Urupá) – Estaca 2284+0,00 Rua Amapá (Mirante da Serra)</td><td colspan="2">EXTENSÃO: 21,28 km</td><td>LOTE: 01</td></tr><tr><td colspan="5" rowspan="2">TÍTULO: SEÇÕES TRANSVERSAIS DE TERRAPLENAGEM</td><td>FOLHA: ST-455</td></tr><tr><td>ESCALA: 1:200</td></tr></table>									GOVERNO DO ESTADO DE RONDÔNIA						DEPARTAMENTO DE ESTRADAS, RODAGENS, INFRAESTRUTURA E SERVIÇOS PÚBLICOS						REVISÃO, ADEQUAÇÃO E ATUALIZAÇÃO DE PROJETO EXECUTIVO DE ENGENHARIA						RODOVIA:		RO-010		SEGMENTO: Estaca 136+0,00 à Estaca 1200+0,00		TRECHO: Estaca 136+0,00 (Urupá) – Estaca 2284+0,00 Rua Amapá (Mirante da Serra)			EXTENSÃO: 21,28 km		LOTE: 01	TÍTULO: SEÇÕES TRANSVERSAIS DE TERRAPLENAGEM					FOLHA: ST-455	ESCALA: 1:200
GOVERNO DO ESTADO DE RONDÔNIA																																													
DEPARTAMENTO DE ESTRADAS, RODAGENS, INFRAESTRUTURA E SERVIÇOS PÚBLICOS																																													
REVISÃO, ADEQUAÇÃO E ATUALIZAÇÃO DE PROJETO EXECUTIVO DE ENGENHARIA																																													
RODOVIA:		RO-010		SEGMENTO: Estaca 136+0,00 à Estaca 1200+0,00																																									
TRECHO: Estaca 136+0,00 (Urupá) – Estaca 2284+0,00 Rua Amapá (Mirante da Serra)			EXTENSÃO: 21,28 km		LOTE: 01																																								
TÍTULO: SEÇÕES TRANSVERSAIS DE TERRAPLENAGEM					FOLHA: ST-455																																								
					ESCALA: 1:200																																								

INTERSEÇÃO 02 - RÓTULA

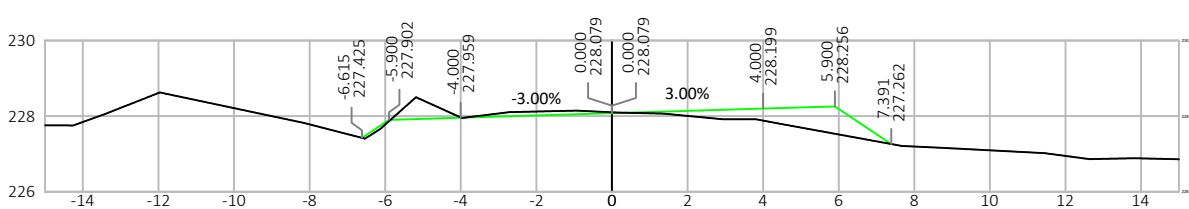
Estaca: 2+20.00



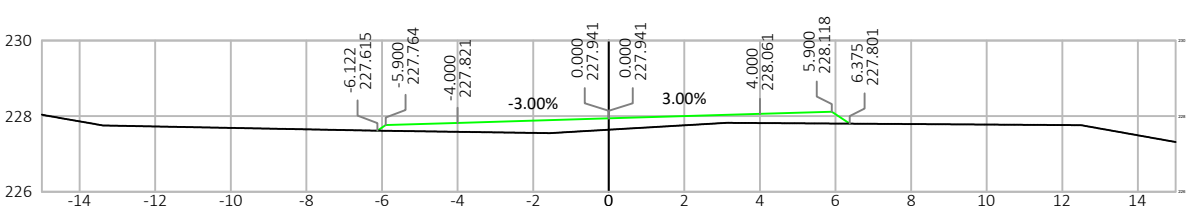
Estaca: 4+7.17



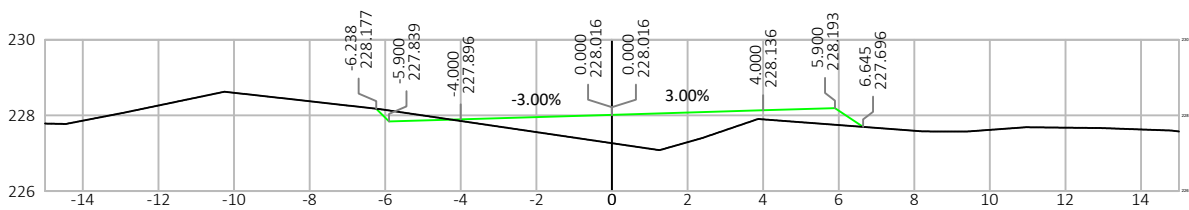
Estaca: 3+7.41





Estaca: 4+15.00



Estaca: 3+20.00



Nº.	DATA	APROVAÇÃO DO DER / RO	AUTORIA	APROVAÇÃO	DOCUMENTO	OBSERVAÇÕES:	 PROJETOS E SERVIÇOS DE ENGENHARIA LTDA	 GOVERNO DE RONDÔNIA DEPARTAMENTO DE ESTRADAS, RODAGENS, INFRAESTRUTURA E SERVIÇOS PÚBLICOS	GOVERNO DO ESTADO DE RONDÔNIA					
									DEPARTAMENTO DE ESTRADAS, RODAGENS, INFRAESTRUTURA E SERVIÇOS PÚBLICOS					
									REVISÃO, ADEQUAÇÃO E ATUALIZAÇÃO DE PROJETO EXECUTIVO DE ENGENHARIA					
									RODOVIA:	RO-010	SEGMENTO:	Estaca 136+0,00 à Estaca 1200+0,00		
									TRECHO:	Estaca 136+0,00 (Urupá) – Estaca 2284+0,00 Rua Amapá (Mirante da Serra)		EXTENSÃO:	21,28 km	LOTE:
							TÍTULO:				SEÇÕES TRANSVERSAIS DE TERRAPLENAGEM		FOLHA:	ST-456
													ESCALA:	1:200